Outlook

Citación para Notificación Personal de la Resolución No. 0109 de Junio 12 de 2025

Desde Licencia Intervencion Sec Planeación <licenciaintervencion@bucaramanga.gov.co>
Fecha Mar 17/06/2025 21:02
Para Rojas Serrano Juan Felipe <jfrojas@grupovanti.com>; JUAN SIACHOQUE BRICEÑO <jsiachoque@grupovanti.com>; Hernandez Sepulveda Yessica Alejandra <yahernandez@grupovanti.com>

Bucaramanga, Junio 17 de 2025

Señor(a)
JUAN FELIPE ROJAS SERRANO
Representante legal
GASORIENTE S.A. E.S.P.
Correo Electrónico: jfrojas@grupovanti.com, yahernandez@grupovanti.com
Bucaramanga - Santander

Ref. Citación para Notificación Personal de la Resolución No. 0109 de Junio 12 de 2025
Radicado Ventanilla No.: 1-SA-202505-00115761
Carpeta No. 0088 - 2025

Respetado(a) Señor (a):

La Secretaria de Planeación Municipal de Bucaramanga en cumplimiento de lo ordenado por los artículos 67 y 68 de la Ley 1437 de 2011 del código Contencioso Administrativo, para que en un término máximo de 5 días hábiles contados a partir de la fecha del envío de esta citación, se presente en este despacho, con el objeto de notificarlos del contenido de la Resolución relacionadas con la Licencia para La Intervención y Ocupación del Espacio Público.

En caso de no hacerlo en el término señalado, se procederá la notificación por edicto según el artículo 69 de la Ley 1437 de 2011.

(Para dicho trámite deberá identificarse con la cedula de Ciudadanía y/o acreditar en debida forma el apoderado, de ser persona jurídica certificación de constitución y gerencia).

Atentamente,

ALCALDÍA DE
BUCARAMANGA
www.bucaramanga.gov.co

GRUPO DE LICENCIAS DE INTERVENCION Y OCUPACION DEL ESPACIO PUBLICO
Secretaría de Planeación
Conmutador: (+577) 6337000 Código Postal: 680006
Edificio Fase I. Calle 35 #10-43 Síguenos en X: @PlaneaciónBGA

Outlook

Retransmitido: Citación para Notificación Personal de la Resolución No. 0109 de Junio 12 de 2025

Desde Microsoft Outlook <MicrosoftExchange329e71ec88ae4615bbc36ab6ce41109e@bucaramanga.gov.co>

Fecha Mar 17/06/2025 21:02

Para Rojas Serrano Juan Felipe <jfrojas@grupovanti.com>; JUAN SIACHOQUE BRICEÑO <jsiachoque@grupovanti.com>; Hernandez Sepulveda Yessica Alejandra <yahernandez@grupovanti.com>

1 archivo adjunto (22 KB)

Citación para Notificación Personal de la Resolución No. 0109 de Junio 12 de 2025;

Se completó la entrega a estos destinatarios o grupos, pero el servidor de destino no envió información de notificación de entrega:

Rojas Serrano Juan Felipe (jfrojas@grupovanti.com)

JUAN SIACHOQUE BRICEÑO (jsiachoque@grupovanti.com)

Hernandez Sepulveda Yessica Alejandra (yahernandez@grupovanti.com)

Asunto: Citación para Notificación Personal de la Resolución No. 0109 de Junio 12 de 2025

RESOLUCION No.
(- - - 1 0 9) 1 2 JUN 2025

"Por el cual se concede Licencia de Intervención y Ocupación del Espacio Público en lo relacionado con las redes de servicios públicos o de particulares en el Municipio de Bucaramanga"

LA SECRETARIA DE PLANEACIÓN MUNICIPAL DE BUCARAMANGA

En uso de sus facultades legales, en especial las conferidas por los artículos 2.2.6.1.1.13 del Decreto Nacional 1077 de 2015, Decreto Municipal No. 066 de 2018, Decreto Municipal 0085 de 2017 y demás normas concordantes,

CONSIDERANDO:

1. Que el Señor **ARTURO SUAREZ DELGADO,** identificado con la cedula de ciudadanía No. **91.346.128** Expedida en Piedecuesta (Santander), en calidad de **APODERADO** del Señor **JUAN FELIPE ROJAS SERRANO,** identificado con la Cedula de Ciudadanía No. **1.098.647.122** Expedida en Bucaramanga (Santander), en calidad de Representante Legal de **GASORIENTE S.A. E.S.P.,** mediante comunicación de fecha 20 de Mayo de 2025 referenciado con el No.1-SA-202505-00115761, radicó ante la Secretaria de Planeación, los documentos para iniciar el trámite de expedición de licencia de Intervención y Ocupación del Espacio Público, con el objeto de intervenir el espacio público para la Validación de las Redes de Gas Natural de Mantenimiento en el sector ubicado en la **CALLE 17 ENTRE CARRERAS 14 Y 15 DEL BARRIO GAITAN** del Municipio de Bucaramanga.

2. Que la Secretaria de Planeación Municipal, el día 22 de Mayo del 2024 emitió el informe de Factibilidad Técnica e impacto Urbano para la Licencia de Intervención y Ocupación del Espacio Público, en donde se especificó el estado actual del espacio público, el inventario del mobiliario urbano y las condiciones de acabado y entrega de los elementos del espacio público a intervenir, las condiciones técnicas y administrativas para la canalización y zanjas en el espacio público, las especificaciones técnicas y materiales de la estructura de los pavimentos a reponer, el tipo de rotura y reposición de la misma y se determinó la longitud de intervención; es decir, las condiciones de recuperación del espacio público intervenir.

3. Que la Secretaria de Planeación, el día 23 de Mayo de 2025, solicitó al peticionario "*Pólizas de Cumplimiento y Responsabilidad Civil*".

4. Que la Empresa **GASORIENTE S.A. E.S.P.,** el día 06 de Junio del 2025, allega Pólizas de seguro de Cumplimiento Entidades estatales No. 2201325000175 y Pólizas de Responsabilidad Civil Extracontractual No. 2001225004222, expedidas a favor del Municipio de Bucaramanga – Gas Natural, igualmente beneficiario Terceros Afectados, por **MAPFRE SEGUROS GENERALES DE COLOMBIA.**

AMPARO	VALOR	DESDE	HASTA
CUMPLIMIENTO	$ 334.128,00	04/06/2025	04/04/2026
ESTABILIDAD Y CALIDAD DE LA OBRA	$ 668.255,00	04/12/2025	04/12/2030
RESPONSABILIDAD CIVIL Y EXTRACONTRACTUAL	$ 284.700.000,00	04/06/2025	04/12/2025

5. Que, teniendo en cuenta la funcionalidad, competencias de la Secretaria de planeación, como garante, vigilante del régimen urbanístico del Municipio en coherencia con las normas Nacionales y municipales en materia de organización del territorio, Plan de Ordenamiento Territorial POT (Acuerdo Municipal 011 de 2014), se enfatiza el cumplimiento de la norma en especial los Art. 255 del acuerdo 011 de 2014 (normas aplicables a antejardines) y el art. 112 ídem (franjas funcionales de los andenes) y demás normas concordantes con especial énfasis en el Manual del Espacio público del municipio de Bucaramanga.

En mérito de la anterior,

RESUELVE:

ARTÍCULO PRIMERO. Conceder Licencia de Intervención y Ocupación del Espacio Público, a la empresa de Servicios públicos **GASORIENTE S.A. E.S.P"** con NIT. No. **890.205.952 - 7,** Representada legalmente por el Señor **JUAN FELIPE ROJAS SERRANO,** identificado con la Cedula de Ciudadanía No. 1.098.647.122 Expedida en Bucaramanga (Santander), para la Validación de las Redes de Gas Natural de Mantenimiento en el sector ubicado en la **CALLE 17 ENTRE CARRERAS 14 Y 15 DEL BARRIO GAITAN. (CON ESTE ACTO ADMINISTRATIVO NO SE CONCEDE LICENCIA PARA REDES DOMICILIARIAS).**

PARAGRAFO I. La presente licencia de intervención del espacio público para servicios públicos, se expide en coherencia con los Artículo 2.2.6.1.1.12 - 2.2.6.1.1.13 del Decreto 1077 de 2015; **NO** otorga derechos de titularidad de predios, no establece propietario de predios, no se realiza reconocimiento de edificaciones, no reconoce mejoras en predio, ni figura jurídica similar.

PARÁGRAFO II. La presente licencia no genera derechos de propiedad sobre el espacio público a intervenir y deberá dar estricto cumplimiento a la prevalencia del interés general sobre el particular.

ARTÍCULO SEGUNDO. El área de intervención autorizada es de **6.50 M2** y recuperación es un total de **9.50 M2**, distribuidos así:

ÁREA A INTERVENIR

DESCRIPCION	AREA
Rotura en Franja de circulación	2.00X0.50=1.00m2
Cruce de perforación Dirigida (Topo Misil)	11.00X0.50=5.50m2
.TOTAL	**6.50m2**

ÁREA RECUPERAR

DESCRIPCION	AREA
Rotura en Franja de circulación en Local 1	2.00X2.00=4.00m2
Cruce de perforación Dirigida (Topo Misil)	11.00X0.50=5.50m2
TOTAL	**9.50M2**

ARTÍCULO TERCERO. El titular de la licencia de intervención y ocupación del espacio público deberá cumplir con las exigencias contenidas en el informe de Factibilidad Técnica y de Impacto Urbano, en la cual hace parte integral de la respectiva Licencia de Intervención y Ocupación de Espacio Público, así como las disposiciones técnicas, legales y administrativas establecidas en el manual Recuperación del espacio público para las licencias de intervención y ocupación del espacio público.

PARAGRAFO. La responsabilidad en la recuperación del espacio público (estructura – pavimento), estará a cargo del titular de la licencia, en coherencia con el manual de Recuperación del espacio público para las licencias de intervención y ocupación del espacio público, vigente a la fecha de expedición de la licencia.

ARTICULO CUARTO. El titular de la presente licencia y el constructor, serán responsables de manera solidaria por el incumplimiento de estas normas, de conformidad con lo establecido en el art. 2.2.6.1.1.15 del Decreto Nacional 1077 de 2015, modificado por el Decreto Nacional 1203 de 2017 y demás normas concordantes que la modifiquen, adicionen, complementes, o sustituyan.

ARTICULO QUINTO: La duración de la intervención aprobada para efectos de la presente Resolución tendrá un plazo de **UN (1) MES.** Posteriores a la firma del acta de inicio de la obra de intervención.

ARTÍCULO SEXTO: La licencia de intervención y ocupación del espacio público tendrá una vigencia de veinticuatro (24) meses, contados a partir de la fecha en la que quede en firme el acto administrativo que otorga la respectiva licencia, para la ejecución total de las obras autorizadas. El término de la licencia de intervención y ocupación del espacio público podrá prorrogarse por una sola vez, por un término Igual a la mitad del tiempo que fue inicialmente concedido, siempre y cuando esta sea solicitada durante los quince (15) días anteriores al vencimiento de la misma en los términos del Art. 2.2.6.1.2.4.4., del Decreto Nacional 1077 de 2015 y demás normas concordantes que la modifiquen, adicionen o sustituyan.

PARÁGRAFO. El titular de la presente Licencia y el constructor antes de dar inicio a los trabajos autorizados, deberá presentarse a la Secretaría de Planeación Municipal, a fin de constituir el acta de inicio, la cual deberá reposar en el sitio de los trabajos a ejecutar.

ARTICULO SEPTIMO: RECIBO DE INTERVENCION. Si la recuperación del Espacio público ha sido realizada de acuerdo con lo establecido en la licencia expedida así como el informe de factibilidad técnica que forma parte integral de la misma, la Secretaría de Planeación en uso de sus competencias (respecto a expedición de licencias de intervención del espacio público), procederá al recibo de intervención del espacio público y entregará la certificación correspondiente, previo cumplimiento de los requisitos establecidos por este Despacho, el cual será obligación previa para que las empresas de servicios públicos o de particulares efectúen la conexión del servicio.

ARTICULO OCTAVO: El titular de la licencia debe cumplir con el Plan de Ordenamiento Territorial POT (Acuerdo Municipal 011 de 2014), en especial lo contenido en el Artículo 255 del acuerdo 011 de 2014 (normas aplicables a antejardines), el artículo 112 ídem (franjas funcionales de los andenes) y demás normas concordantes con especial énfasis en el Manual del Espacio público del municipio de Bucaramanga; así como las obligaciones generales, urbanísticas, arquitectónicas, administrativas y jurídicas contempladas en la licencia de construcción otorgada.

ARTÍCULO NOVENO: Notificar el contenido de esta resolución a la empresa de Servicios públicos **GASORIENTE S.A. E.S.P."** con NIT. No. **890.205.952 - 7,** Representada legalmente por el Señor **JUAN FELIPE ROJAS SERRANO,** identificado con la Cedula de Ciudadanía No. 1.098.647.122 Expedida en Bucaramanga (Santander), o quien haga sus veces al momento de la notificación, haciéndole saber que contra ella procede el recurso de reposición y apelación deberán interponerse al momento de la notificación personal, o dentro de los diez días siguientes a su notificación ante la secretaria de Planeación, en los términos establecidos en la ley 1437 de 2011 Art. 76.

NOTIFÍQUESE Y CÚMPLASE,

ARQ. LYDA XIMENA RODRIGUEZ ACEVEDO
Secretaria de Planeación Municipal

Proyecto Aspectos Técnicos:	Arq. Mgtr. Juan Medina Gómez Profesional Especializado
Proyecto Aspectos Jurídicos	Dra. Sandra Yadira Albarracín Africano Profesional Universitaria
Elaboro:	Saidi Yovana Álvarez Amorocho
Carpeta:	0088 - 2025

ALCALDÍA DE
BUCARAMANGA

DEPENDENCIA: SECRETARIA DE PLANEACIÓN	No. Consecutivo - - - 1 0 9
OFICINA PRODUCTORA: ÁREA DE ORDENAMIENTO TERRITORIAL Código TRD:10200	SERIE/Subserie: LICENCIAS / Licencias de Intervención y Ocupación del Espacio Publico Código Serie/Subserie (TRD) 10200.44 / 10200.44.2

12 JUN 2025

NOTIFICACION PERSONAL

En Bucaramanga, a los 17 DE JUNIO DE 2025, se hizo presente ARTURO SUAREZ DELGADO, Identificado con la C.C. No. 91.346.128 de PIEDECUESTA (SANTANDER), en calidad de APODERADO, del predio localizado en la **CALLE 17 ENTRE CARRERAS 14 Y 15 DEL BARRIO GAITAN,** con el fin de notificarle el contenido de la Resolución No. - - - 1 0 9 12 JUN 2025, expedida por la Secretaria de Planeación Municipal.

El notificado manifiesta que: hará uso del recurso de reposición: SI ____ NO X

Arturo Suarez D.

FIRMA DEL NOTIFICADO
c.c. 91.346.128 de P/to

SAIDY YOVANA SUAREZ A.

FIRMA DEL FUNCIONARIO
c.c. 37.712.387 B/manga

Fecha: 22/05/2025	**Carpeta No:** 0088
Entidad: GASORIENTE S.A ESP	**Dirección:** Calle 17 entre carreras 14 y 15 **Barrio** Gaitán
Tipo de Intervención: acometida de servicio de gas	**Radicado:** 1-SA-202505-00115761 **Fun:** N/A
En cumplimiento del Decreto 077 del 30 de mayo de 2008, el Decreto 1077 de 2015,Decreto Municipal 0164 de del 29 de noviembre de 2023, nos permitimos enunciar lo siguiente	

1. **Área intervenida:**

DESCRIPCION	AREA
Rotura en Franja de circulación	2.00X0.50=1.00m2
Cruce de perforación Dirigida (Topo Misil)	11.00X0.50=5.50m2
TOTAL	**6.50m2**

2. **Área a Recuperar:**

DESCRIPCION	AREA
Rotura en Franja de circulación en Local 1	2.00X2.00=4.00m2
Cruce de perforación Dirigida (Topo Misil)	11.00X0.50=5.50m2
TOTAL	**9.50M2**

3. **Estado actual del espacio público a intervenir:**

AREA A INTERVENIR	ESTADO EN QUE SE ENCUENTRA
Franja de circulación	En concreto en estado regular.

En este caso puntual los trabajos serán realizados sobre **la Franja de circulación peatonal y Perforacion dirigida con Topo misil sobre la calzada**. La recuperación de las franjas de circulación se debe realizar en concreto de dilatación a dilatación. Si la canalización permanece más de siete (7) días calendarios a cielo abierto, el poseedor de la licencia debe aplicar un suelo cemento o mortero dejando las superficies al mismo nivel de las adyacentes y totalmente limpias. El poseedor de la licencia debe utilizar vallas informativas, preventivas y elementos de seguridad y señalización que puedan significar peligro para los usuarios de la vía pública.

4. **Perfil vial existente:**

	PERFIL VIAL ACTUAL			
Predio	Costado Norte	Calzada	Costado Sur	Perfil Total
	Franja de Circulación		Franja de Circulación	M
Calle 17	2.00	8.00	2.00	12.00

5. Inventario Mobiliario Urbano Existente:

TIPO DE ELEMENTO	INTERVENIR	
Elementos de comunicación:		
Teléfonos	NO	
Carteleras	NO	
Señales preventivas	SI	
Elementos de organización		
Bolardos	NO	
Paraderos	NO	
Semáforos	NO	
Tapas de alcantarillado	NO	
Cajas de teléfono	NO	
Sumidero	NO	
Elementos de Ambientación		
Luminaria peatonal	NO	
Luminaria vehicular	SI	
Bancas	NO	
Asientos	NO	
Monumentos	NO	
Protectores de arboles	NO	
Relojes	NO	
Pérgolas	NO	
Murales	NO	
Elementos de Recreación		
Juegos infantiles	NO	
Elementos de servicio		
Bicicleteros	NO	
Surtidores de agua	NO	
Muebles para lustrar calzado	NO	
Elementos de Seguridad		
Canecas	NO	
Baños	NO	
Elementos de seguridad		
Barandas	NO	
Cámaras de seguridad	NO	
Hidrantes	NO	
Cerramientos	NO	

a. La compactación mínima de los rellenos de las zanjas o canalizaciones, deberá hacerse con materiales debidamente clasificados, que garanticen una compactación mínima del noventa por ciento (90%) del proctor modificado para las calzadas y andenes, debidamente certificado mediante ensayos de laboratorios realizados por entidades reconocidas. Los certificados de los ensayos son requisito previo para efectuar el recibo de obra por parte de la Secretaría de Planeación.

b. Las Cámaras de registros, tableros y demás elementos situados en el espacio público para la explotación de los servicios, se dispondrán en zonas que reduzcan al mínimo las molestias para la circulación.

c. La profundidad mínima de las zanjas se determinará de forma que las tuberías y conductos resulten protegidos de los efectos del tráfico y cargas exteriores, así como preservados de las variaciones de temperatura del medio ambiente.

d. El acopio de materiales se hará en contenedores y en los espacios autorizados en la respectiva Licencia de Intervención y Ocupación del Espacio Público. Queda prohibido el acopio de materiales en la vía pública, excepto en los casos debidamente autorizados. Los materiales de las demoliciones y/o excavaciones que no vayan a ser utilizados en la obra, no podrán mantenerse por más de veinticuatro (24) horas en ésta.

e. Las canalizaciones que se construyan en los andenes se realizarán de forma que permitan los accesos a los predios y el tránsito de peatones con la debida seguridad. Se restablecerán igualmente, los pasajes peatonales que como consecuencia de la ejecución de las obras hayan sido interrumpidas, aplicando las medidas de señalización y protección adecuadas.

f. Se respetarán y repondrán los servicios y canalizaciones que resulten afectadas durante la ejecución de las obras. De todo incidente que surja se dará cuenta inmediata a la empresa de servicios públicos competente, al titular de la licencia y a la Secretaría de Planeación.

g. La terminación de las obras se supeditará a la exigida consolidación del relleno de las zanjas, rechazándose aquellas partes que no ofrezcan garantías suficientes de permanencia y solidez del pavimento, andenes y sardineles, así como a la correcta reposición o ubicación de los demás elementos del espacio público que hayan sido afectados por las obras.

h. Las obras se señalizarán y protegerán cumpliendo con las normas vigentes, siendo el constructor, el titular de la licencia y la empresa prestadora de servicios que avala,

Hidrantes	NO
Cerramientos	NO

6. Fotografías



Imagen 1: Punto donde se realiza el empalme y lanzamiento del topomisil.



Imagen 2. Punto donde se recibe el Topo misil.



Imagen 3. Calzada de la calle 17 en buenas condiciones donde se va a realizar perforación dirigida.

7. Condiciones técnicas y administrativas para la canalización y zanjas en el espacio público:

Los siguientes son requerimientos necesarios durante la ejecución de los trabajos, según aplique:

los responsables de manera solidaria, de cualquier accidente que pueda ocurrir con motivo de las mismas. La ejecución de las obras por empresas contratadas al efecto por el titular de la licencia respectiva, no exime a éste, de asumir las responsabilidades que le correspondan como titular de la misma.

i. El director de la obra autorizada por la Licencia de Intervención y ocupación del Espacio Público, será un técnico competente titulado con experiencia y/o especializado en construcciones civiles, con autonomía técnica.

j. El titular de la licencia o la empresa prestadora de servicios públicos que avale, a través del director de obra o del funcionario competente, informarán sobre el comienzo y terminación de las obras, correspondiendo la inspección de las mismas a la Secretaría de Planeación.

k. En toda obra se dispondrá de copia de la Licencia de Intervención y Ocupación del Espacio Público expedida por la Secretaría de Planeación Municipal, para que pueda ser presentada ante los funcionarios que ejercen control.

l. El material producto de las excavaciones, tendrá que ser depositados en contenedores o sacos de fibra sintética, los cuales se ubicarán a un costado de la canalización realizada, sin obstruir el paso peatonal y vehicular, en un plazo no mayor a ocho (8) días.

m. El equipo para la ejecución de los trabajos de fresado del pavimento aledaño a la zona de rotura realizada, deberá ser una máquina fresadora con controles automáticos, capaz de fresar el pavimento asfáltico con una profundidad precisa de corte y con el perfil y la pendiente transversal establecidos. El equipo estará provisto de dispositivos para verter el material fresado directamente en camiones de transporte. Su estado, potencia y capacidad productiva deben asegurar el correcto cumplimiento del plan de trabajo.

8. Tipos de rotura y reposición de la misma:

El andén peatonal se encuentra en concreto y deberá reponerse entre las juntas de dilatación y su borde externo. Se dispondrá de una base de hormigón de 3000 PSI de 10 cm. de espesor, sobre una base granular de 10 cm. de espesor de acuerdo al decreto 077 de 2008.

En los andenes se permitirá el acceso al peatón y señalización para no interrumpir la continuidad del paso peatonal con la debida seguridad y protección adecuadas.

9. Determinación de las condiciones de acabado y entrega de los elementos

COPIA CONTROLADA

del espacio público a intervenir:

Los siguientes son requerimientos necesarios durante la ejecución de los trabajos, según aplique, según aplique.

Relleno de Zanjas, Relleno de Canalizaciones y Disposición de Materiales en la Vía Pública. Se entenderá como zanja, toda obra de apertura de la vía pública, de cualquier componente del espacio público y remoción de pavimento, andén o zona verde, para reparar averías o desperfectos en las conducciones o instalaciones del servicio, así como para instalar cualquier canalización subterránea o verificar su situación.

a. La demolición del pavimento o andén, se hará mediante el procedimiento más adecuado para cada circunstancia, de modo que se mantenga una perfecta alineación del borde de la zanja, evitando mordedura o cualquier otra irregularidad. Se exigirá el uso de cortadoras mecánicas de disco, que garantizan la total alineación y la o contaminación auditiva. Los productos de esta demolición serán retirados inmediatamente para su disposición final. En ningún caso podrán ser depositados los residuos de esta demolición en la vía pública o en los antejardines, andenes o zonas verdes.

b. El relleno de zanjas se hará con materiales debidamente clasificados cumpliendo

con las condiciones para suelos seleccionados. Las calidades de estos materiales deberán certificarse mediante ensayos de lavatorio tales como plasticidad, granulometría, densidad y capacidad portante. El extendido, de los materiales de préstamo, se hará por capas de espesor reducido que garantice con los medios utilizados, la obtención del grado de compactación mínimo exigido.

c. En vías con pavimento rígido, con barras de transferencia en sus juntas, las reposiciones se deberán hacer desde la junta o borde la losa, hasta la mitad de ésta, garantizando la adecuada reposición de las barras de transferencia en cada una de las juntas. Si se encuentra que losa tiene parrilla de refuerzo transversa, y longitudinal deberá reponerse toda la losa y su refuerzo.

d. Reposiciones Provisionales: En la ejecución de las zanjas y canalizaciones cuando deban de transcurrir más de siete (7) días calendarios, entre el relleno de las zanjas y la reposición definitiva del pavimento, deberá construirse inmediatamente después del relleno, un pavimento provisional en suelo cemento o

f. Cuando la obra de canalización que hay que construir incluya la implantación en superficie, de algún elemento como cámaras, rejillas, tapas de registro y demás, las tapas y tableros de control deberán ser de materiales homologados que tengan la durabilidad y resistencia adecuada para soportar las inclemencias meteorológicas y las cargas producidas por la rueda de un camión en marcha, y deberán nivelarse con las superficies colindantes.

g. Cuando las canalizaciones se realicen sobre las zonas verdes, se deberá recuperar la totalidad del área de la zona verde, levantando la existente y sembrando las especies que hubiere al momento de la intervención, aplicando tierra negra, a la cual se le deberá hacer riego durante los dos (2) meses siguientes a la siembra del mismo.

h. Los constructores, empresas de servicios públicos y/o propietarios de predios a los que se le haya expedido la licencia de intervención y ocupación de espacio público informarán a la Secretaría de Planeación Municipal mediante oficio de la recuperación de la capa asfáltica exigida en la licencia de intervención y ocupación de espacio público dentro de los cinco (5) días siguientes a la ejecución de los trabajos con el fin de incluir dicha recuperación dentro del listado de zonas con protección (si es el caso).

i. Cuando las intervenciones se realicen por parte de las empresas de telecomunicaciones, se deberá soterrar la conexión correspondiente a la red solicitada y además la cuadra completa donde éste ubicado el poste o postes de energía por donde pase la red de telecomunicaciones aérea objeto del permiso solicitado.

10. Observaciones en materia ambiental:
No se tienen observaciones

11. Impacto urbano: (Espacio público):
Se van a realizar cruce de la calzada con perforación dirigida para construcción de redes, no se permite realizar acometidas domiciliarias a los predios que se encuentra en esa ubicación.

12. Observaciones generales:

Recibo de intervención en el espacio público: Si la recuperación del espacio público ha sido realizada de acuerdo con lo establecido en la licencia expedida de conformidad con el informe de Factibilidad técnica, ambiental e impacto urbano, la Secretaría de Planeación en uso de sus competencias procederá al recibo de obra e intervención del espacio público aprobada y entregará la certificación

Correspondiente que será obligación previa para que las empresas de servicios públicos o de particulares procedan a efectuar la conexión del servicio.

Arq. Mgtr. JUAN MEDINA GOMEZ
Profesional Especializado
Grupo de Licencias de Intervención y Ocupación del Espacio Público

MARIA ELOINA PORTILLA VILLAMIZAR
Recorredora Categoría VII
Grupo de Licencias de Intervención y Ocupación del Espacio Público.

COPIA CONTROLADA

ACTA DE INICIO DE OBRA LICENCIA DE INTERVENCIÓN Y OCUPACIÓN DE ESPACIO PÚBLICO	**Código**: F-DPM-1220-238,37-010 **Versión**: 2.0 **Fecha aprobación**: Febrero-28-2022 **Página** 1 de 1

Ciudad: BUCARAMANGA		Fecha: 17 DE JUNIO DE 2025	
Propietario (persona natural o jurídica)		JUAN FELIPE ROJAS SERRANO REPRESENTANTE LEGAL GASORIENTE S.A. E.S.P.	
Prorroga N°		NO APLICA	
Cedula de ciudadanía (Nit):		NIT. No. 890.205.952-7 C.C. No. 1.098.647.122 DE BUCARAMANGA (SANTANDER)	
Dirección intervención:		CALLE 17 ENTRE CARRERAS14 Y 15 BARRIO GAITAN	
Resolución No: (No. y fecha)		0109 DE JUNIO 12 DE 2025	
VIGENCIA DE LA LICENCIA:		**FECHA DE LA INTERVENCIÓN:**	
FECHA INICIO	**FECHA DE TERMINACIÓN**	**FECHA INICIO**	**FECHA DE TERMINACIÓN**
JUNIO 12 DE 2025	JUNIO 12 DE 2027	JUNIO 18 DE 2025	JULIO 18 DE 2025
Área de intervención:	6.50 M2	Área de recuperación:	9.50 M2

ACUERDAN:

Dar inicio a la ejecución de los trabajos de conformidad con la Licencia de Intervención y ocupación según Resolución No. 0109 DE JUNIO 12 DE 2025.

Observaciones: Dado el caso de no dar inicio a los trabajos en el tiempo acordado deberá acercarse a la Secretaría de Planeación Municipal, a fin de solicitar una prórroga de la iniciación de la intervención.

En constancia de lo anterior, en Bucaramanga a los 17 días del mes de JUNIO de 2025, se reunieron en la Secretaría de Planeación Municipal y/o en el lugar de la intervención las personas que son parte dentro del acto y se da por enterado de las condiciones y las obligaciones respecto a las obras y en constancia firman la presenta acta por los que en ella intervienen:

Nombre: ARQ. Mgtr. JUAN MEDINA GOMEZ **Profesional Especializado** **Secretaria de Planeación**	Arturo Suárez P cc 91346.128 de P/ta. **Nombre y firma: ARTURO SUAREZ DELGADO** **Apoderado** **GASORIENTE S.A. E.S.P.**