

Citación para Notificación Personal de la Resolución No. 0284 de Diciembre 11 de 2025

Desde Licencia Intervención Sec Planeación <licenciaintervencion@bucaramanga.gov.co>

Fecha Vie 09/01/2026 16:26

Para MIGUELOSACARVARGAS@HOTMAIL.COM <miguelosacarvargas@hotmail.com>

Bucaramanga, Enero 09 de 2026

Señor (a)

GLORIA GIL PINZON

Correo Electrónico: MIGUELOSACARVARGAS@HOTMAIL.COM

Bucaramanga

Ref. Citación para Notificación Personal de la Resolución No. 0284 de Diciembre 11 de 2025

Radicado Ventanilla No. 1-SA-202510-00196499

Carpeta No. 0168- 2025

Respetado(a) Señor (a):

La Secretaria de Planeación Municipal de Bucaramanga en cumplimiento de lo ordenado por los artículos 67 y 68 de la Ley 1437 de 2011 del código Contencioso Administrativo, para que en un término máximo de 5 días hábiles contados a partir de la fecha del envío de esta citación, se presente en este despacho, con el objeto de notificarlos del contenido de la Resolución relacionadas con la Licencia para La Intervención y Ocupación del Espacio Público.

En caso de no hacerlo en el término señalado, se procederá la notificación por edicto según el artículo 69 de la Ley 1437 de 2011.

(Para dicho trámite deberá identificarse con la cedula de Ciudadanía y/o acreditar en debida forma el apoderado, de ser persona jurídica certificación de constitución y gerencia).

Atentamente,



ALCALDÍA DE
BUCARAMANGA

www.bucaramanga.gov.co

**GRUPO DE LICENCIAS DE INTERVENCIÓN Y OCUPACIÓN
DEL ESPACIO PÚBLICO**

Secretaría de Planeación

Conmutador: (577) 6337008 Código Postal: 680086

Edificio Fase 1, Calle 35 #110 - 1 Bucaramanga, @PlaneaciónBGA


 Outlook

Entregado: RV: Citación para Notificación Personal de la Resolución No. 0284 de Diciembre 11 de 2025

Desde postmaster@outlook.com <postmaster@outlook.com>

Fecha Vie 09/01/2026 16:29

Para migueloscarvargas@hotmail.com <migueloscarvargas@hotmail.com>

 1 archivo adjunto (35 KB)

RV: Citación para Notificación Personal de la Resolución No. 0284 de Diciembre 11 de 2025;

El mensaje se entregó a los siguientes destinatarios:

migueloscarvargas@hotmail.com (migueloscarvargas@hotmail.com)

Asunto: RV: Citación para Notificación Personal de la Resolución No. 0284 de Diciembre 11 de 2025

ACTUALIZACION DE POLIZAS

Desde Licencia Intervencion Sec Planeación <licenciaintervencion@bucaramanga.gov.co>

Fecha Vie 09/01/2026 15:01

Para MIGUELOSACARVARGAS@HOTMAIL.COM <miguelosacarvargas@hotmail.com>

Bucaramanga, 09 de Enero de 2026

Señores

ASEGURADORA SOLIDARIA DE COLOMBIA

Bucaramanga

ASUNTO: ACTUALIZACION DE POLIZAS

Radicado Ventanilla No. NO APLICA

Radicado Interno No. NO APLICA

Respectados Señores:

La Secretaria de Planeación Municipal de Bucaramanga, certifica que la Póliza de Responsabilidad de Cumplimiento de Entidades Estatales No. 400-47-994000110987 y las Pólizas de Responsabilidad Civil Extracontractual No. 40074-994000028367 a nombre de **GLORIA GIL PINZON** y con beneficiario el **Municipio de Bucaramanga** a fin de la expedición de la Licencia de Intervención y Ocupación de Espacio Público para la Instalación de Redes Públicas Domiciliarias esta vencida y no se ha hecho uso de la misma.

Por lo anterior, se requiere que sean actualizadas para los fines pertinentes.

Atentamente,



ALCALDÍA DE
BUCARAMANGA


www.bucaramanga.gov.co

**GRUPO DE LICENCIAS DE INTERVENCIÓN Y OCUPACIÓN
DEL ESPACIO PÚBLICO**

Secretaría de Planeación

Commutador: (+57) 6337600 Correo Postal: 680006

Edificio Fase I, Calle 55 #10-23 Sigüenza en C. @PlaneaciónBGA

 Outlook

Entregado: RV: ACTUALIZACION DE POLIZAS

Desde postmaster@outlook.com <postmaster@outlook.com>

Fecha Vie 09/01/2026 15:04

Para migueloscarvargas@hotmail.com <migueloscarvargas@hotmail.com>

 1 archivo adjunto (35 KB)

RV: ACTUALIZACION DE POLIZAS;

El mensaje se entregó a los siguientes destinatarios:

migueloscarvargas@hotmail.com (migueloscarvargas@hotmail.com)

Asunto: RV: ACTUALIZACION DE POLIZAS

DEPENDENCIA: SECRETARIA DE PLANEACION		No. Consecutivo - - - 2 8 4
OFICINA PRODUCTORA: ÁREA DE ORDENAMIENTO TERRITORIAL Código Subproceso: 10200	Serie/Subserie: LICENCIAS / Licencias de Intervención y Ocupación del Espacio Público Código Serie/Subserie (TRD): 10200.44 / 10200.44.2	

RESOLUCION No. 11 DIC 2025
(- - - 2 8 4)

“Por el cual se concede Licencia de Intervención y Ocupación del Espacio Público en lo relacionado con las redes de servicios públicos o de particulares en el Municipio de Bucaramanga”

EL SECRETARIO DE PLANEACIÓN MUNICIPAL

En uso de sus facultades legales, en especial las conferidas por los artículos 2.2.6.1.1.13 y del Decreto 1077 de 2015, Decreto Municipal No. 066 de 2018 y demás normas concordantes,

CONSIDERANDO:

1. Que la Señora **GLORIA GIL PINZON**, identificada con la cedula de ciudadanía No. **28.156.611** expedida en Girón (Santander), en calidad de **COPROPIETARIO(A)** del predio ubicado en la **CALLE 43 No. 14 - 19 DEL BARRIO GARCIA ROVIRA** del Municipio de Bucaramanga, identificado con el folio de matrícula inmobiliaria No. 300-24522 de la oficina de instrumentos públicos de Bucaramanga y con número predial No. 010101400012000, mediante comunicación de fecha 07 de Octubre de 2025 referenciada con el No. 1-SA-202510-00196499, presentó ante la Secretaria de Planeación, los documentos exigidos por la Administración Municipal para iniciar el trámite de licencia de Intervención y Ocupación del Espacio Público, con el objeto de realizar intervención del Espacio Público, en coherencia con la viabilidad expedida por la empresa de servicios públicos **GASORIENTE S.A. E.S.P**
2. Que la Secretaria de Planeación Municipal, el día 14 de Octubre del 2025 emitió el informe de Factibilidad Técnica e impacto Urbano para la Licencia de Intervención y Ocupación del Espacio Público, en donde se especificó el estado actual del espacio público, el inventario del mobiliario urbano y las condiciones de acabado y entrega de los elementos del espacio público a intervenir, las condiciones técnicas y administrativas para la canalización y zanjas en el espacio público, las especificaciones técnicas y materiales de la estructura de los pavimentos a reponer, el tipo de rotura y reposición de la misma y se determinó la longitud de intervención; es decir, las condiciones de recuperación del espacio público a intervenir.
3. Que la Secretaría de Planeación, mediante correo electrónico del 15 de Octubre del 2025, solicitó al peticionario “pólizas de cumplimiento y Responsabilidad Civil.”
4. Que el Señor **OSCAR VARGAS**, mediante oficio de fecha 05 de Noviembre del 2025, el solicitante allega Pólizas de Seguro de Cumplimiento a Entidades Estatales No. 400-47-994000110987 y Pólizas de Seguro de Responsabilidad Civil, Extracontractual No. 400-74-994000028367 expedidas a favor del Municipio de Bucaramanga, por la **ASEGURADORA SOLIDARIA DE COLOMBIA**.

DEPENDENCIA: SECRETARIA DE PLANEACION		- - - 2 No. Consecutivo
OFICINA PRODUCTORA: ÁREA DE ORDENAMIENTO TERRITORIAL Código Subproceso: 10200	Serie/Subserie: LICENCIAS / Licencias de Intervención y Ocupación del Espacio Público Código Serie/Subserie (TRD): 10200.44 / 10200.44.2	

11 DIC 2025

AMPARO	VALOR	DESDE	HASTA
CUMPLIMIENTO	\$ 142.350,00	04/11/2025	04/05/2026
ESTABILIDAD Y CALIDAD DE LA OBRA	\$ 71.175,00	AMPARA POR 5 AÑOS O MESES Y O DIAS	
RESPONSABILIDAD CIVIL Y EXTRA CONTRACTUAL	\$ 284.700.000,00	04/11/2025	04/01/2026

- Que la Secretaría de Planeación, mediante correo electrónico del 05 de Noviembre del 2025, solicitó al peticionario "Corrección del valor de Estabilidad y Calidad de la Obra en la Póliza de Cumplimiento."
- Que el Señor **OSCAR VARGAS**, mediante oficio de fecha 13 de Noviembre del 2025, el solicitante allega Pólizas de Seguro de Cumplimiento a Entidades Estatales No. 400-47-994000110987 y Pólizas de Seguro de Responsabilidad Civil Extracontractual No. 400-74-994000028367 expedidas a favor del Municipio de Bucaramanga, por la **ASEGURADORA SOLIDARIA DE COLOMBIA**.

AMPARO	VALOR	DESDE	HASTA
CUMPLIMIENTO	\$ 142.350,00	04/11/2025	04/05/2026
ESTABILIDAD Y CALIDAD DE LA OBRA	\$ 284.700,00	AMPARA POR 5 AÑOS O MESES Y O DIAS	
RESPONSABILIDAD CIVIL Y EXTRA CONTRACTUAL	\$ 284.700.000,00	04/11/2025	04/01/2026

- Considerando que, en virtud del principio de buena fe que rige el ordenamiento jurídico nacional, los documentos y certificaciones allegados para la expedición de la presente resolución se presumen auténticos. Dicha presunción encuentra respaldo en la jurisprudencia de la Corte Constitucional, en la Sentencia SU 774 de 2014, que establece que, "con independencia de si un documento es aportado en original o en copia, este se presume auténtico, permitiendo su valoración probatoria". Esta tesis es congruente con lo dispuesto en el Código General del Proceso (Ley 1564 de 2012), cuyo artículo 246 consagra que "las copias tendrán el mismo valor probatorio del original, salvo cuando por disposición legal sea necesaria la presentación del original o de una determinada copia". Por lo tanto, en acatamiento de los principios de economía, celeridad y confianza legítima, se procede a la validación y al uso de los documentos aportados en el marco del presente acto administrativo.

En mérito de la anterior,

RESUELVE:

ARTÍCULO PRIMERO. Conceder Licencia de Intervención y Ocupación del Espacio Público a la Señora **GLORIA GIL PINZON**, identificada con la cedula de ciudadanía No. **28.156.611** expedida en Girón (Santander), en calidad de **COPROPIETARIO(A)** del predio ubicado en la **CALLE 43 No. 14 - 19 DEL BARRIO GARCIA ROVIRA** del Municipio de Bucaramanga, identificado con el folio de matrícula inmobiliaria No. 300-24522 de la oficina de instrumentos públicos de Bucaramanga y con número predial No. 010101400012000, para realizar intervención del Espacio público, en coherencia con la viabilidad expedida por la empresa de servicios públicos **GASORIENTE S.A. E.S.P.**

DEPENDENCIA: SECRETARIA DE PLANEACION		No. Consecutivo - - - 2 8 4
OFICINA PRODUCTORA: ÁREA DE ORDENAMIENTO TERRITORIAL Código Subproceso: 10200	Serie/Subserie: LICENCIAS / Licencias de Intervención y Ocupación del Espacio Público Código Serie/Subserie (TRD): 10200.44 / 10200.44.2	

11 DIC 2025

PARAGRAFO I. La presente licencia de intervención del espacio público para servicios públicos, se expide en coherencia con los Artículos 2.2.6.1.1.12 - 2.2.6.1.1.13 del Decreto 1077 de 2015; **NO** otorga derechos de titularidad de predios, no establece propietario de predios, no se realiza reconocimiento de edificaciones, no reconoce mejoras en predio, no reconoce posesiones de bienes inmuebles, ni figura jurídica similar.

PARÁGRAFO II. La presente licencia no genera derechos de propiedad sobre el espacio público a intervenir y deberá dar estricto cumplimiento a la prevalencia del interés general sobre el particular.

ARTÍCULO SEGUNDO. El área de intervención autorizada es de **1.00 M2** y recuperación es un total de **2.00 M2**, distribuidos así:

ÁREA A INTERVENIR

DESCRIPCION	AREA
Rotura en Franja De Circulación – Calle 43	2.00 X 0.50 = 1.00 M2
TOTAL	1.00 M2

ÁREA A RECUPERAR

DESCRIPCION	AREA
Recuperación EN Franja De Circulación – Calle 43	2.00 X 1.00 = 2.00 M2
TOTAL	2.00 M2

ARTÍCULO TERCERO. El titular de la licencia de intervención y ocupación del espacio público deberá cumplir con las exigencias contenidas en los informes de Factibilidad Técnica e Impacto Urbano, el cual hace parte integral de la respectiva Licencia de Intervención y Ocupación de Espacio Público.

ARTICULO CUARTO. El titular de la presente licencia y el constructor, serán responsables de manera solidaria por el incumplimiento de estas normas, de conformidad con lo establecido en el art. 2.2.6.1.1.15 del Decreto 1077 de 2015, modificado por el decreto 1203 de 2017 y demás normas concordantes que la modifiquen, adicionen o sustituyan.

ARTICULO QUINTO: La duración de la intervención aprobada para efectos de la presente Resolución tendrá un plazo de **UN (1) MES**. Posteriores a la firma del acta de inicio de la obra de intervención.

ARTÍCULO SEXTO: La licencia de intervención y ocupación del espacio público tendrá una vigencia de veinticuatro (24) meses, contados a partir de la fecha en la que quede en firme el acto administrativo que otorga la respectiva licencia, para la ejecución total de las obras autorizadas. El término de la licencia de intervención y ocupación del espacio público podrá prorrogarse por una sola vez, por un término igual a la mitad del tiempo que fue inicialmente concedido, siempre y cuando esta sea solicitada durante los quince (15) días anteriores al vencimiento de la misma en los términos del Art. 2.2.6.1.2.4.4., del Decreto Nacional 1077 de 2015 y demás normas concordantes que la modifiquen, adicionen o sustituyan.

DEPENDENCIA: SECRETARIA DE PLANEACION		No. Consecutivo 284
OFICINA PRODUCTORA: ÁREA DE ORDENAMIENTO TERRITORIAL Código Subproceso: 10200	Serie/Subserie: LICENCIAS / Licencias de Intervención y Ocupación del Espacio Público Código Serie/Subserie (TRD): 10200.44 / 10200.44.2	

11 DIC 2025

PARÁGRAFO. El titular de la presente Licencia y el constructor antes de dar inicio a los trabajos autorizados, deberá presentarse a la Secretaría de Planeación Municipal, a fin de constituir el acta de inicio, la cual deberá reposar en el sitio de los trabajos a ejecutar.

ARTICULO SEPTIMO: RECIBO DE INTERVENCION. Si la recuperación del Espacio público ha sido realizada de acuerdo con lo establecido en la licencia expedida así como el informe de factibilidad técnica que forma parte integral de la misma, la Secretaría de Planeación en uso de sus competencias (respecto a expedición de licencias de intervención del espacio público), procederá al recibo de intervención del espacio público y entregará la certificación correspondiente, previo cumplimiento de los requisitos establecidos por este Despacho, el cual será obligación previa para que las empresas de servicios públicos o de particulares efectúen la conexión del servicio.

ARTÍCULO OCTAVO: Notificar el contenido de esta resolución Pública a la Señora **GLORIA GIL PINZON**, identificada con la cedula de ciudadanía No. **28.156.611** expedida en Girón (Santander), en calidad de **COPROPIETARIO(A)**, o quien haga sus veces al momento de la notificación, haciéndole saber que contra ella procede el recurso de reposición y apelación deberán interponerse al momento de la notificación personal, o dentro de los diez días siguientes a su notificación ante la Secretaria de Planeación, en los términos establecidos en la ley 1437 de 2011 Art. 76.

NOTIFÍQUESE Y CÚMPLASE,

ARG. LYDA XIMENA RODRIGUEZ ACEVEDO
Secretaria de Planeación Municipal

Proyecto Aspectos Técnicos: Arq. Mgtr. Juan Medina Gómez
Profesional Especializado
Proyecto Aspectos Jurídicos: Dra. Natalia Gómez Carvajal
Profesional Universitario
Elaboro: Saidi Yovana Alvañez Amorcho S.Y.A.A.
Carpeta: 0168 - 2025

DEPENDENCIA: SECRETARIA DE PLANEACION		No. Consecutivo <u>284</u>
OFICINA PRODUCTORA: ÁREA DE ORDENAMIENTO TERRITORIAL Código Subproceso: 10200	Serie/Subserie: LICENCIAS / Licencias de Intervención y Ocupación del Espacio Público Código Serie/Subserie (TRD): 10200.44 / 10200.44.2	

11 DIC 2025

NOTIFICACION PERSONAL

En Bucaramanga, a los 02 febrero 2026, se hizo presente Gloria Gil Pinzon, Identificado con la C.C. No. 28156611 de Giron, en calidad de propietario, del predio localizado en la **CALLE 43 No. 14 - 19 DEL BARRIO GARCIA ROVIRA**, con el fin de notificarle el contenido de la Resolución No. --- 284 11 DIC 2025, expedida por la Secretaria de Planeación Municipal.

El notificado manifiesta que: hará uso del recurso de reposición: SI NO

Gloria Gil Pinzon

FIRMA DEL NOTIFICADO

C.C. 28156611

[Firma]

FIRMA DEL FUNCIONARIO

C.C. 63562168



**INFORME DE FACTIBILIDAD TÉCNICA,
AMBIENTAL E IMPACTO URBANO PARA
LA LICENCIA DE INTERVENCIÓN Y
OCUPACIÓN DE ESPACIO PÚBLICO**

Código: F-DPM-10200-238,37-004

Versión:3.0

Fecha aprobación:17/03/2025

Página 1 de 10

Fecha: octubre/14/2025	Carpeta No: 0168
Entidad: Gas- vanti	Dirección: Calle 43 # 14 - 19
Tipo de Intervención: Acometida Nueva	Barrio: Garcia Rovira
Radicado: 1-SA-202510-00196499	

En cumplimiento del Decreto 077 del 30 de mayo de 2008, el Decreto 1077 de 2015, Decreto Municipal 0164 de del 29 de noviembre de 2023, nos permitimos enunciar lo siguiente:

1. Área intervenida:

DESCRIPCION	AREA
Rotura en Franja de circulación – Calle 43	$2.00 \times 0.50 = 1.00M^2$
TOTAL	1.00M²

2. Área por recuperar

DESCRIPCION	AREA
Recuperación Franja de circulación, Calle 43	$2.00 \times 1.00 = 2.00M^2$
TOTAL	2.00M²

3. Estado actual del espacio público a intervenir:

4.

AREA A INTERVENIR	ESTADO EN QUE SE ENCUENTRA
Franja de circulación – Calle 43	En concreto - Regular estado

En este caso puntual la rotura se ejecutan los trabajos sobre, **la franja de circulación de la Calle 43**; la recuperación se realizará como lo indica el numeral 9 (Tipo de rotura) de este informe.

Si la canalización permanece más de siete (7) días calendarios a cielo abierto, el poseedor de la licencia debe aplicar un suelo cemento o mortero dejando las



**INFORME DE FACTIBILIDAD TÉCNICA,
AMBIENTAL E IMPACTO URBANO PARA
LA LICENCIA DE INTERVENCIÓN Y
OCUPACIÓN DE ESPACIO PÚBLICO**

Código: F-DPM-10200-238,37-004

Versión:3.0

Fecha aprobación:17/03/2025

Página 2 de 10

superficies al mismo nivel de las adyacentes y totalmente limpias.

El titular de la licencia debe utilizar vallas informativas, preventivas y elementos de seguridad y señalización, con el fin de prevenir el riesgo para los usuarios de la vía pública.

5. Perfil vial existente:

PERFIL VIAL ACTUAL								
Predio	Costado Norte			Calzada	Costado Sur			Perfil Total (m)
	Antejardín	Franja de circulación	Zona Verde		Zona Verde	Franja de circulación	Antejardín	
Calle 43	--	1.00	--	6.00	--	2.00	--	9.00

5. Inventario Mobiliario Urbano Existente:

TIPO DE ELEMENTO	INTERVENIR
Elementos de comunicación:	
Teléfonos	NO
Carteleras	NO
Señales preventivas	SI
Elementos de organización	
Bolardos	NO
Paraderos	NO
Semáforos	NO
Tapas de alcantarillado	SI
Cajas de teléfono	NO
Sumidero	SI
Elementos de Ambientación	
Luminaria peatonal	NO
Luminaria vehicular	SI
Bancas	NO
Asientos	SI
Monumentos	NO
Protectores de arboles	NO
Relojes	NO
Pérgolas	NO

MIB



**INFORME DE FACTIBILIDAD TÉCNICA,
AMBIENTAL E IMPACTO URBANO PARA
LA LICENCIA DE INTERVENCIÓN Y
OCUPACIÓN DE ESPACIO PÚBLICO**

Código: F-DPM-10200-238,37-004

Versión:3.0

Fecha aprobación:17/03/2025

Página 3 de 10

Murales	NO
Elementos de Recreación	
Juegos infantiles	NO
Elementos de servicio	
Bicicleteros	NO
Surtidores de agua	NO
Muebles para lustrar calzado	NO
Elementos de Seguridad	
Canecas	NO
Baños	NO
Elementos de seguridad	
Barandas	NO
Cámaras de seguridad	NO
Hidrantes	NO
Cerramientos	NO

6. Fotografías




Imagen 1: Frente del predio- Calle 43

Barrio: Garcia Rovira




Imagen 2: Perfil del predio – Calle 43

Barrio: Garcia Rovira



**INFORME DE FACTIBILIDAD TÉCNICA,
AMBIENTAL E IMPACTO URBANO PARA
LA LICENCIA DE INTERVENCIÓN Y
OCUPACIÓN DE ESPACIO PÚBLICO**

Código: F-DPM-10200-238,37-004

Versión:3.0

Fecha aprobación:17/03/2025

Página 4 de 10

7. Condiciones técnicas y administrativas para la canalización y zanjas en el espacio público:

Los siguientes son requerimientos necesarios durante la ejecución de los trabajos, según aplique:

- a. La compactación mínima de los rellenos de las zanjas o canalizaciones, deberá hacerse con materiales debidamente clasificados, que garanticen una compactación mínima del noventa por ciento (90%) del Proctor modificado para las calzadas y andenes, debidamente certificado mediante ensayos de laboratorios realizados por entidades reconocidas. Los certificados de los ensayos son requisito previo para efectuar el recibo de la intervención por parte de la Secretaría de Planeación.
- b. Las cámaras de registros, cajas, tableros y demás elementos situados en el espacio público para redes de servicios públicos, se dispondrán en zonas que no obstaculicen la circulación de los peatones.
- c. La profundidad mínima de las zanjas se determinará de forma que las tuberías y conductos resulten protegidos de los efectos del tráfico y cargas exteriores, así como preservados de las variaciones de temperatura del medio ambiente.
- d. El acopio de materiales se hará en contenedores y en los espacios autorizados en la respectiva Licencia de Intervención y Ocupación del Espacio Público. Queda prohibido el acopio de materiales en la vía pública, excepto en los casos debidamente autorizados. Los materiales de las demoliciones y/o excavaciones que no vayan a ser utilizados en la obra, no podrán mantenerse por más de veinticuatro (24) horas en ésta.
- e. Las canalizaciones que se construyan en los andenes se realizarán de forma que permitan los accesos a los predios y el tránsito de peatones con la debida seguridad. Se restablecerán igualmente, los pasajes peatonales que como consecuencia de la ejecución de las obras hayan sido interrumpidas, aplicando las medidas de señalización y protección adecuadas.
- f. Se respetarán y repondrán los servicios y canalizaciones que resulten afectadas durante la ejecución de las obras. De todo incidente que surja se dará cuenta inmediata a la empresa de servicios públicos competente, al titular de la licencia y a la Secretaría de Planeación.
- g. La terminación de las obras se supeditará a la exigida consolidación del relleno de las zanjas, rechazándose aquellas partes que no ofrezcan garantías suficientes de permanencia y solidez del pavimento, andenes y sardineles, así como a la correcta reposición o ubicación de los demás elementos del espacio público que hayan sido

13



**INFORME DE FACTIBILIDAD TÉCNICA,
AMBIENTAL E IMPACTO URBANO PARA
LA LICENCIA DE INTERVENCIÓN Y
OCUPACIÓN DE ESPACIO PÚBLICO**

Código: F-DPM-10200-238,37-004

Versión:3.0

Fecha aprobación:17/03/2025

Página 5 de 10

afectados por las obras.

h. Las intervenciones se señalarán y protegerán cumpliendo con las normas vigentes, siendo el constructor, el titular de la licencia y la empresa prestadora de servicios que avala, los responsables de manera solidaria, de cualquier accidente que pueda ocurrir con motivo de las mismas. La ejecución de las obras por empresas contratadas al efecto por el titular de la licencia respectiva no exime a éste, de asumir las responsabilidades que le correspondan como titular de la misma.

i. El profesional encargado de la intervención, autorizado en el marco de la Licencia de Intervención y ocupación del Espacio Público, será un técnico competente titulado con experiencia y/o especializado en construcciones civiles, con autonomía técnica.

j. El titular de la licencia o la empresa prestadora de servicios públicos que avale, a través del profesional encargado de la intervención o del funcionario competente, informarán sobre el comienzo y terminación de las obras, correspondiendo la inspección de las mismas a la Secretaría de Planeación.

k. En toda obra se dispondrá de copia de la Licencia de Intervención y Ocupación del Espacio Público expedida por la Secretaría de Planeación Municipal, para que pueda ser presentada ante los funcionarios que ejercen control.

l. El material producto de las excavaciones, tendrá que ser depositados en contenedores o sacos de fibra sintética, los cuales se ubicarán a un costado de la canalización realizada, sin obstruir el paso peatonal y vehicular, en un plazo no mayor a ocho (8) días.

m. El equipo para la ejecución de los trabajos de fresado del pavimento aledaño a la zona de rotura realizada, deberá ser una máquina fresadora con controles automáticos, capaz de fresar el pavimento asfáltico con una profundidad precisa de corte y con el perfil y la pendiente transversal establecidos. El equipo estará provisto de dispositivos para verter el material fresado directamente en camiones de transporte. Su estado, potencia y capacidad productiva deben asegurar el correcto cumplimiento del plan de trabajo. Cumplimiento del plan de trabajo.

8. Especificaciones técnicas y materiales de la estructura de pavimento a reponer: N.A

Los siguientes son requerimientos necesarios durante la ejecución de los trabajos, según aplique. A los ensayos de campo y laboratorio, así como todas las actuaciones encaminadas al seguimiento y control de calidad de las obras, estarán a cargo de la persona natural o jurídica beneficiaria de la licencia, o de la empresa prestadora de servicios que los avale y deberán realizarse de acuerdo con la



**INFORME DE FACTIBILIDAD TÉCNICA,
AMBIENTAL E IMPACTO URBANO PARA
LA LICENCIA DE INTERVENCIÓN Y
OCUPACIÓN DE ESPACIO PÚBLICO**

Código: F-DPM-10200-238,37-004

Versión:3.0

Fecha aprobación:17/03/2025

Página 6 de 10

normativa vigente. Los certificados de los ensayos de laboratorio son requisito previo para efectuar el recibo de la intervención por parte de la Secretaría de Planeación.

b. Los acabados serán análogos en calidad, color, diseño y nivelación a los existentes, sin resultar ninguna discontinuidad con los pavimentos o acabados contiguos. El pavimento a utilizar en la reposición deberá ser certificado por la planta que lo suministra; los certificados de los ensayos son requisito previo para efectuar el recibo de obra por parte de la Secretaría de Planeación deberá reponerse teniendo en cuenta los siguientes parámetros:

1. Pavimento de hasta 7 centímetros de espesor y sin base granular con Pavimento de 7 centímetros y base de 10 centímetros.
2. En pavimento entre 7 y 10 cm, de espesor y con base granular el pavimento deberá reponerse en iguales condiciones y la base granular igual a la existente en donde el mínimo debe ser igual a 10 centímetros.
3. Pavimentos mayores de 10 cm, de espesor con base granular la reposición de pavimentos deberá realizarse de 10 cm., y la base deberá tener un espesor tal que llegue hasta el nivel inferior de la base existente.

c. El pavimento removido con motivo de las obras, se repondrá con las mismas o superiores especificaciones técnicas, sin variar las rasantes existentes de manera que dicha reposición del pavimento de la canalización no supere un (1) centímetro, por encima de la rasante existente.

9. Tipo de Rotura y reposición de la misma:

Por ser una obra nueva debe recuperar el espacio público de acuerdo a la normatividad vigente y al manual de espacio publico ✓

Debe aplicar las medidas de señalización y protección adecuadas para evitar accidente de peatones, aislar y señalizar el espacio a intervenir cerca a la vía. ✓

10. Características de las condiciones de acabado y entrega de los elementos del espacio público a intervenir, según aplique:

Los siguientes son requerimientos necesarios durante la ejecución de los trabajos, según aplique, según aplique.

KB



**INFORME DE FACTIBILIDAD TÉCNICA,
AMBIENTAL E IMPACTO URBANO PARA
LA LICENCIA DE INTERVENCIÓN Y
OCUPACIÓN DE ESPACIO PÚBLICO**

Código: F-DPM-10200-238,37-004

Versión:3.0

Fecha aprobación:17/03/2025

Página 7 de 10

Relleno de Zanjas, Relleno de Canalizaciones y Disposición de Materiales en la Vía Pública. Se entenderá como zanja, toda obra de apertura de la vía pública, de cualquier componente del espacio público y remoción de pavimento, andén o zona verde, para reparar averías o desperfectos en las conducciones o instalaciones del servicio, así como para instalar cualquier canalización subterránea o verificar su situación.

a. La demolición del pavimento o andén, se hará mediante el procedimiento más adecuado para cada circunstancia, de modo que se mantenga una perfecta alineación del borde de la zanja, evitando mordedura o cualquier otra irregularidad. Se exigirá el uso de cortadoras mecánicas de disco, que garanticen la total alineación y la o contaminación auditiva. Los productos de esta demolición serán retirados inmediatamente para su disposición final. En ningún caso podrán ser depositados los residuos de esta demolición en la vía pública o en los antejardines, andenes o zonas verdes.

b. El relleno de zanjas se hará con materiales debidamente clasificados cumpliendo con las condiciones para suelos seleccionados. Las calidades de estos materiales deberán certificarse mediante ensayos de laboratorio tales como plasticidad, granulometría, densidad y capacidad portante. El extendido, de los materiales de préstamo, se hará por capas de espesor reducido que garantice con los medios utilizados, la obtención del grado de compactación mínimo exigido.

c. Para la reposición de las capas de rodadura sobre la vía pública, los materiales empleados deben cumplir con las especificaciones técnicas vigentes expedidas por el Instituto Nacional de Vías, ajustándose a las rasantes de la calzada y garantizando que sean imperceptibles a la circulación vehicular.

d. Con carácter general e independiente del tipo de pavimento a reponer, se establece la obligatoriedad de disponer sobre el relleno de las zanjas las cuales deben tener un ancho mínimo de 50 cm.

e. La restitución del pavimento flexible, se hará solo con pavimento asfáltico en caliente, tipo rodadura, cumpliendo con las especificaciones del Instituto Nacional de Vías, compactado con un equipo mecánico de rodillo mínimo de una tonelada.

f. En vías con pavimento rígido, con barras de transferencia en sus juntas, las reposiciones se deberán hacer desde la junta o borde la losa, hasta la mitad de ésta, garantizando la adecuada reposición de las barras de transferencia en cada una de las juntas. Si se encuentra que losa tiene parrilla de refuerzo transversa, y longitudinal deberá reponerse toda la losa y su refuerzo.



**INFORME DE FACTIBILIDAD TÉCNICA,
AMBIENTAL E IMPACTO URBANO PARA
LA LICENCIA DE INTERVENCIÓN Y
OCUPACIÓN DE ESPACIO PÚBLICO**

Código: F-DPM-10200-238,37-004

Versión:3.0

Fecha aprobación:17/03/2025

Página 8 de 10

g. El pavimento rígido de la reposición tendrá los materiales característicos del que había construido antes y, como mínimo se aplicará una placa de 20 cm. De pavicrete MR38 y se repondrán y anclarán las barras de transferencia que resulten afectadas por la ejecución de los trabajos.

h. Para zanjas en pavimentos adoquinados, se tomará Un (1.00) Metro del borde externo de cada lado de la zanja, sin perjuicio de su ampliación en caso necesario, haciéndose la reposición de todo el espesor del pavimento y garantizando las mismas características del que había construido antes, ajustándose a las rasantes de la calzada y garantizando que serán imperceptibles para la circulación vehicular.

i. La reposición de aquellos pavimentos no nombrados en este artículo, se ejecutará construyendo un tipo de pavimento similar al existente, a efectos de capacidad portante y calidad superficial, y en todo caso ajustándose a la rasante de la calzada, garantizando que sean imperceptibles a la circulación vehicular.

j. La reposición del concreto de los andenes será en su totalidad del mismo tipo y textura del existente. El cual deberá reponerse entre las juntas de dilatación y su borde externo. Se dispondrá de una base de hormigón de 3000 PSI de 10 cm. de espesor, sobre una base granular de 10 cm. de espesor. Para el caso de obras nuevas se deberá reponer de conformidad con el manual de espacio público.

k. Reposiciones Provisionales: En la ejecución de las zanjas y canalizaciones cuando deban de transcurrir más de siete (7) días calendarios, entre el relleno de las zanjas y la reposición definitiva del pavimento, deberá construirse inmediatamente después del relleno, un pavimento provisional en suelo cemento o mortero, dejando las superficies al mismo nivel que las adyacentes y totalmente limpias. La empresa constructora, el titular de la licencia, o la empresa prestadora de servicios que avala, se responsabilizará del correcto mantenimiento del pavimento provisional, debiendo proceder a la reposición definitiva en un plazo no superior a treinta días (30) calendario.

l. Protección de Arborización: El titular de la licencia, o la empresa prestadora de servicios que avala, deberán realizar las obras de protección de la arborización y de las zonas verdes que puedan ser afectadas. La distancia mínima por respetar entre el borde de la zanja y el árbol será de cincuenta (50) cm., en todo caso siempre se deberá garantizar la protección del árbol, utilizando el método constructivo más adecuado para evitar la afectación del sector radicular.

m. Todos los elementos instalados en el espacio público que queden afectados por las obras, deberán ser repuestos en las mismas o superiores condiciones que tenían antes de la afectación.



**INFORME DE FACTIBILIDAD TÉCNICA,
AMBIENTAL E IMPACTO URBANO PARA
LA LICENCIA DE INTERVENCIÓN Y
OCUPACIÓN DE ESPACIO PÚBLICO**

Código: F-DPM-10200-238,37-004

Versión:3.0

Fecha aprobación:17/03/2025

Página 9 de 10

n. Cuando la obra de canalización que hay que construir incluya la implantación en superficie, de algún elemento como cámaras, rejillas, tapas de registro y demás, las tapas y tableros de control deberán ser de materiales homologados que tengan la durabilidad y resistencia adecuada para soportar las inclemencias meteorológicas y las cargas producidas por la rueda de un camión en marcha, y deberán nivelarse con las superficies colindantes.

o. Cuando las canalizaciones se realicen sobre las zonas verdes, se deberá recuperar la totalidad del área de la zona verde, levantando la existente y sembrando las especies que hubiere al momento de la intervención, aplicando tierra negra, a la cual se le deberá hacer riego durante los dos (2) meses siguientes a la siembra del mismo.

p. Los constructores, empresas de servicios públicos y/o propietarios de predios a los que se le haya expedido la licencia de intervención y ocupación de espacio público informarán a la Secretaría de Planeación Municipal mediante oficio de la recuperación de la capa asfáltica exigida en la licencia de intervención y ocupación de espacio público dentro de los cinco (5) días siguientes a la ejecución de los trabajos con el fin de incluir dicha recuperación dentro del listado de zonas con protección (si es el caso).

q. Cuando las intervenciones se realicen por parte de las empresas de telecomunicaciones, se deberá soterrar la conexión correspondiente a la red solicitada y además la cuadra completa donde éste ubicado el poste o postes de energía por donde pase la red de telecomunicaciones aérea objeto del permiso solicitado.

11 Observaciones en materia ambiental:

No se tiene ninguna observación

12. Impacto urbano: (Espacio público):

Al momento de la visita el espacio público del predio no cuenta con la normatividad vigente ✓

13. Observaciones generales:

Se hace necesario acotar que cualquier eventualidad posterior a los trabajos ejecutados correrá bajo la responsabilidad de los ejecutores.

Recibo de intervención en el espacio público: Si la recuperación del espacio público ha sido realizada de acuerdo con lo establecido en la licencia expedida de



**INFORME DE FACTIBILIDAD TÉCNICA,
AMBIENTAL E IMPACTO URBANO PARA
LA LICENCIA DE INTERVENCIÓN Y
OCUPACIÓN DE ESPACIO PÚBLICO**

Código: F-DPM-10200-238,37-004

Versión:3.0

Fecha aprobación:17/03/2025

Página 10 de 10

conformidad con el informe de Factibilidad técnica, ambiental e impacto urbano, la Secretaría de Planeación en uso de sus competencias procederá al recibo de obra e intervención del espacio público aprobada y entregará la certificación correspondiente que será obligación previa para que las empresas de servicios públicos o de particulares procedan a efectuar la conexión del servicio.

ARQ. Mgtr. JUAN MEDINA GOMEZ

Profesional Especializado.

Grupo de Licencias de Intervención y Ocupación
Del espacio público.

MARIA NELSY SANCHEZ GARCIA

Recorredora

Grupo de Licencia de Intervención y
Ocupación del Espacio



RECIBO DE DOCUMENTOS

Código: F-DPM-10200-238,37-044

Versión: 0.0

Fecha aprobación: 10-04-2025

Página: 1 de 1

Bucaramanga, 30/01/26

Señores

SECRETARIA DE PLANEACIÓN

Grupo de Licencias de Intervención y Ocupación del Espacio Público

Referencia: Radicación de documentación complementaria

De la forma más atenta, anexo información para continuar el trámite de licencia de Intervención y ocupación del espacio público según radicado

carpeta 0168

Anexos:

Polizas Promoga # 400-74-994000110987
400-74-99400028367

Nombre quien radica: Oscar Largo

Fecha: 30/01/26

Nombre quien recibe: _____

Fecha: _____

PÓLIZA DE GARANTÍA ÚNICA DE CUMPLIMIENTO EN FAVOR DE ENTIDADES ESTATALES - DECRETO 1082 DE 2015 - PATRICLSUSP09V4



NÚMERO ELECTRÓNICO PARA PAGOS
4010041814

PÓLIZA No: 400-47-994000110987 ANEXO: 2

AGENCIA EXPEDIDORA: **CABECERA** COD. AGENCIA: 400 RAMO: 47
 TIPO DE MOVIMIENTO: PRORROGA TIPO DE IMPRESIÓN: IMPRESION
 DIA MES AÑO DIA MES AÑO
 28 01 2026 28 01 2026
 FECHA DE EXPEDICIÓN FECHA DE IMPRESIÓN

DATOS DEL AFIANZADO
 NOMBRE: **GLORIA GIL PINZON** IDENTIFICACIÓN: CC **28.156.611**
 DIRECCIÓN: **KR 1 C 45 45 FTE MEDICINA LEGAL A** CIUDAD: **APARTADÓ, ANTIOQUIA** TELÉFONO: **576420911**

DATOS DEL ASEGURADO Y BENEFICIARIO
 ASEGURADO: **MUNICIPIO DE BUCARAMANGA** IDENTIFICACIÓN: NIT **890.201.222-0**
 BENEFICIARIO: **MUNICIPIO DE BUCARAMANGA** IDENTIFICACIÓN: NIT **890.201.222-0**

AMPAROS

GIRO DE NEGOCIO: CONTRATO DE EJECUCION DE OBRA	DESCRIPCION AMPAROS	VIGENCIA DESDE	VIGENCIA HASTA	SUMA ASEGURADA
CONTRATO	CUMPLIMIENTO ESTABILIDAD Y CALIDAD DE LA OBRA	28/01/2026	28/07/2026	142,350.00
POLIZA DE CUMPLIMIENTO DE CONTRATO DE EJECUCION DE OBRA:		VER NOTA ACLARATORIA		284,700.00

BENEFICIARIOS
 NIT 890201222 - MUNICIPIO DE BUCARAMANGA
 POLIZA DE CUMPLIMIENTO DE CONTRATO DE EJECUCION DE OBRA:

OBJETO DE LA GARANTIA
 EL OBJETO DE LA PRESENTE POLIZA ES GARANTIZAR EL PAGO DE LOS PERJUICIOS DERIVADOS DEL INCUMPLIMIENTO DE LAS OBLIGACIONES A CARGO DEL CONTRATISTA DERIVADAS DE SOLICITUD DE INTERVENCION DEL ESPACIO PUBLICO DE FECHA 15 OCTUBRE DE 2025 CELEBRADO ENTRE LAS PARTES, RELACIONADO CON REALIZAR LA INTERVENCION Y OCUPACION DEL ESPACIO PUBLICO EN LO RELACIONADO CON LAS REDES DE SERVICIOS PUBLICOS Y / O PARTICULARES EN EL MUNICIPIO DE BUCARAMANGA UBICADO EN CALLE 43 14 0019 GARCIA ROVIRA.
 OBRA: ACOMETIDA DE GAS
 EL AMPARO DE CALIDAD DEL BIEN HACE REFERENCIA AL MANEJO DE MATERIALES.

NOTA ACLARATORIA, EL AMPARO DE ESTABILIDAD Y CALIDAD DE LA OBRA OTORGADO MEDIANTE LA PRESENTE POLIZA, TIENE VIGENCIA DE 5 AÑOS, CON VIGENCIA DESDE 28/03/2026 VIGENCIA HASTA 28/03/2031.

VALOR ASEGURADO TOTAL: \$ *****427,050.00	VALOR PRIMA: \$ *****	GASTOS EXPEDICION: \$ *****0.00	IVA: \$ *****	TOTAL A PAGAR: \$ *****
--	--------------------------	------------------------------------	------------------	----------------------------

NOMBRE INTERMEDIARIO	CLAVE	%PART	NOMBRE COMPAÑIA COASEGURO CEDIDO	%PART	VALOR ASEGURADO
ANGLOSEG LTDA	7409	100.00			

DECLARACIÓN Y AUTORIZACIÓN: DECLARO CONOCER Y ESTAR INFORMADO QUE LOS CANALES QUE A CONTINUACIÓN SE RELACIONAN, CUYOS DATOS VERACES Y FIDELIGNOS HE SUMINISTRADO VOLUNTARIAMENTE EN EL PRESENTE DOCUMENTO, PUEDEN SER UTILIZADOS POR LA ASEGURADORA PARA REALIZAR GESTIONES DE COBRANZA, ASÍ COMO PARA EL ENVÍO DE MENSAJES PUBLICITARIOS A TRAVÉS DE MENSAJES CORTOS DE TEXTO (SMS), MENSAJERÍA POR APLICACIONES WEB, CORREOS ELECTRÓNICOS Y LLAMADAS TELEFÓNICAS DE CARÁCTER COMERCIAL O PUBLICITARIO, TODO DENTRO DEL MARCO LEGAL APLICABLE. DE ESTA MANERA, AUTORIZO EXPRESAMENTE PARA SER CONTACTADO POR LA ASEGURADORA Y/O SUS GESTORES COMERCIALES, DE COBRANZA E INTERMEDIARIOS, PARA LOS FINES MENCIONADOS EN LA PRESENTE DECLARACIÓN, MEDIANTE LOS CANALES DE: PRESENCIAL, LLAMADAS, CORREO ELECTRÓNICO Y EN ALGUNOS CASOS MENSAJES DE TEXTO Y WHATSAPP POR MEDIO DE GESTIÓN AUTOMÁTICA. EN CASO QUE DESEE CAMBIAR EL CANAL DE CONTACTO O TENER UN CANAL EXCLUSIVO PARA LA GESTIÓN DE COBRANZA, POR FAVOR INFORMAR AL CORREO ELECTRÓNICO: GESTIONDECARTERA@SOLIDARIA.COM.CO, PARA FINES COMERCIALES POR FAVOR INFORMAR AL CORREO GESTIONCOMERCIAL@SOLIDARIA.COM.CO Y PARA MODIFICAR O ACTUALIZAR SUS DATOS DE CONTACTO POR FAVOR INGRESAR A: https://www.solidaria.com.co/wa_digitalclient/#login

MEDIANTE LA SOLICITUD Y CONTRATACIÓN DEL CONTRATO DE SEGURO, USTED EN CALIDAD DE TITULAR(ES) DE LA INFORMACIÓN; DE MANERA LIBRE, EXPRESA, VOLUNTARIA E INFORMADA, AUTORIZA A ASEGURADORA SOLIDARIA DE COLOMBIA ENTIDAD COOPERATIVA O A LA PERSONA NATURAL O JURÍDICA A QUIÉN ESTE ENCARGUE, A RECOLECTAR, ALMACENAR, UTILIZAR, CIRCULAR, SUPRIMIR Y EN GENERAL, A REALIZAR CUALQUIER OTRO TRATAMIENTO A LOS DATOS PERSONALES POR USTED SUMINISTRADOS, PARA TODOS AQUELLOS ASPECTOS INHERENTES A LAS ACTIVIDADES COMERCIALES Y PROMOCIONALES, Y CUALQUIER OTRO RELACIONADO CON EL DESARROLLO DEL OBJETO SOCIAL PRINCIPAL DEL REFERIDA SOCIEDAD, LO QUE IMPLICA EL USO DE LOS DATOS EN ACTIVIDADES DE MERCADO, PROMOCIÓN Y DE SER EL CASO, CUANDO LA ACTIVIDAD COMERCIAL LO REQUIERA, LA TRANSFERENCIA Y TRANSMISIÓN DE LOS MISMOS A UN TERCERO (INCLUYENDO TERCEROS PAÍSES), BAJO LOS PARÁMETROS DE LA LEY 1551 DE 2012, DECRETO 1074 DE 2015 Y DEMÁS NORMATIVIDAD VIGENTE QUE REGULE LA MATERIA. EN TODO CASO, ASEGURADORA SOLIDARIA GARANTIZA LAS CONDICIONES DE SEGURIDAD, PRIVACIDAD Y DEMÁS PRINCIPIOS QUE IMPLIQUEN EL TRATAMIENTO DE DATOS PERSONALES ACORDE CON LA LEGISLACIÓN APLICABLE. ESTA AUTORIZACIÓN SE MANTENDRÁ POR EL TIEMPO DE DURACIÓN DEL VÍNCULO O LA PRESTACIÓN DEL SERVICIO Y POR EL TIEMPO DE DURACIÓN DE LA SOCIEDAD RESPONSABLE, CONFORME LO ESTABLECIDO EN SUS MANUALES Y POLÍTICAS, IGUALMENTE DECLARO QUE HE CONOCIDO LA POLÍTICA DE TRATAMIENTO DE DATOS PERSONALES DISPONIBLE EN: [HTTPS://ASEGURADORASOLIDARIA.COM.CO/ENLACES-DE-INTERES/POLITICA-DE-PRIVACIDAD.ASPX](https://aseguradorasolidaria.com.co/enlaces-de-interes/politica-de-privacidad.aspx)

PARA ACCEDER AL CLAUSULADO DE SU PÓLIZA DE SEGURO, POR FAVOR INGRESE AL SIGUIENTE LINK <https://aseguradorasolidaria.com.co/enlaces-de-interes/biblioteca-de-clausulados.aspx> Y BUSQUE EL NOMBRE DEL PRODUCTO TAL Y COMO FIGURA EN EL TÍTULO DE ESTE DOCUMENTO. TAMBIÉN PUEDE VERIFICAR LA VALIDEZ DE ESTA PÓLIZA DESDE NUESTRA PÁGINA WEB <https://www.aseguradorasolidaria.com.co> EN EL MENÚ "SERVICIOS", OPCIÓN "CONSULTA POLIZA DE CUMPLIMIENTO Y OTROS"

[Firma]
FIRMA ASEGURADOR

(415)7701861000019(802)0000000007000401004181

[Firma]
FIRMA TOMADOR

DIRECCIÓN NOTIFICACIÓN ASEGURADORA: Calle 100 No. 9A-45 Piso 12 Bogotá
 CAD821780D0AFE7C5C CLIENTE

Ahora Aseguradora Solidaria de Colombia confirma la información de los clientes a través del Call Center, por favor tenga en cuenta que será contactado para realizar el procedimiento

VERIFICADO SUPLENTE/DEFENSOR FINANCIERO DE COLOMBIA

Compañía de Seguros
 GRAN CONTRIBUYENTE RES-2509 DIC/93 - REGIMEN COMUN - ACTIVIDAD ECONOMICA 6601 - ENTIDAD COOPERATIVA NO EFECTUAR RETENCION EN LA FUENTE

NÚMERO ELECTRÓNICO PARA PAGOS
4010041921

PÓLIZA No: 400 -74 - 994000028367 ANEXO:1

AGENCIA EXPEDIDORA: CABECERA			COD. AGE: 400			RAMO: 74			PAP:														
DIA	MES	AÑO	DIA	MES	AÑO	HORAS	DIA	MES	AÑO	HORAS	DIA	MES	AÑO										
28	01	2026	04	01	2026	23:59	28	03	2026	23:59	83	28	01	2026									
FECHA DE EXPEDICIÓN			VIGENCIA DE LA PÓLIZA			VIGENCIA DESDE			A LAS			VIGENCIA HASTA			A LAS			DIAS			FECHA DE IMPRESIÓN		
MODALIDAD FACTURACIÓN: ANUAL												TIPO DE IMPRESIÓN: IMPRESION											

TIPO DE MOVIMIENTO: PRORROGA														
VIGENCIA DEL ANEXO						DIA	MES	AÑO	HORAS	DIA	MES	AÑO	HORAS	DIAS
04						01	2026	23:59	28	03	2026	23:59	83	
VIGENCIA DESDE						A LAS			VIGENCIA HASTA			A LAS		

DATOS DEL TOMADOR

NOMBRE: **GLORIA GIL PINZON** IDENTIFICACIÓN: CC **28.156.611**

DIRECCIÓN: **KR 1 C 45 45 FTE MEDICINA LEGAL A** CIUDAD: **APARTADÓ, ANTIOQUIA** TELÉFONO: **576420911**

DATOS DEL ASEGURADO Y BENEFICIARIO

ASEGURADO: **MUNICIPIO DE BUCARAMANGA** IDENTIFICACIÓN: NIT **890.201.222-0**

DIRECCIÓN: **CALLE 35 10 43** CIUDAD: **BUCARAMANGA, SANTANDER** TELÉFONO: **6076337000**

BENEFICIARIO: **TERCEROS AFECTADOS** IDENTIFICACIÓN: NIT **001-8**

DATOS DEL RIESGO Y AMPAROS

ASEGURADO: **MUNICIPIO DE BUCARAMANGA** NIT : **890201222**

ITEM: 1 DEPARTAMENTO: **SANTANDER** CIUDAD: **BUCARAMANGA**

DIRECCION: **N/A**

ACTIVIDAD: **CONTRATO DE EJECUCION DE OBRA**

TIPO EDIFICIO: **NO APLICA PARA ESTE RAMO** TIPO DE RIESGO: **ESTATAL** MANZANA:

DESCRIPCION	AMPAROS	SUMA ASEGURADA	% INVAR	SUBLIMITE
CONTRATO	PREDIOS, LABORES Y OPERACIONES	\$ 284,700,000.00		
		284,700,000.00		

DEDUCIBLES: **10.00 % DEL VALOR DE LA PERDIDA - Mínimo: 1.00 SMLLV en PREDIOS, LABORES Y OPERACIONES**

BENEFICIARIOS
NIT 001 - **TERCEROS AFECTADOS**

OBJETO DE LA GARANTIA
MEDIANTE LA PRESENTE PÓLIZA SE AMPARAN LOS PERJUICIOS PATRIMONIALES QUE CAUSE DIRECTAMENTE EL ASEGURADO CON DETERMINADA RESPONSABILIDAD CIVIL EXTRA CONTRACTUAL EN QUE INCURRA DE ACUERDO CON LA LEY COLOMBIANA EN VIRTUD DE LA EJECUCION DE LA INTERVENCION Y OCUPACION DEL ESPACIO PUBLICO EN LO RELACIONADO CON LAS REDES DE SERVICIOS PUBLICOS Y / O PARTICULARES EN EL MUNICIPIO DE BUCARAMANGA UBICADO EN CALLE 43 14 0019 GARCIA ROVIRA.

OBRA: **ACOMETIDA DE GAS**

NOTA: **SE EXCLUYE LA RC CONTRACTUAL Y PROFESIONAL DE LOS ASEGURADOS**

ASEGURADO/BENEFICIARIO ADICIONALES: **MUNICIPIO DE BUCARAMANGA NIT 890201222**

POR MEDIO DEL PRESENTE ANEXO SE MODIFICA Y ACTUALIZAN LAS VIGENCIAS DE LOS AMPAROS DE LA POLIZA.
VIGENCIA DESDE **28/01/2026** HASTA **28/03/2026**
LOS DEMAS TERMINOS Y CONDICIONES CONTINUAN VIGENTES.

VALOR ASEGURADO TOTAL: \$ ***284,700,000.00	VALOR PRIMA: \$ *****0	GASTOS EXPEDICION: \$ *****0.00	IVA: \$ *****0	TOTAL A PAGAR: \$ *****0
---	----------------------------------	---	--------------------------	------------------------------------

INTERMEDIARIO		COASEGURO CEDIDO	
NOMBRE	CLAVE	%PART	VALOR ASEGURADO
ANGLOSEG LTDA	7409	100.00	

LA MORA EN EL PAGO DE LA PRIMA DE LA PÓLIZA O DE LOS CERTIFICADOS O ANEXOS QUE SE EXPIDAN CON FUNDAMENTO EN ELLA PRODUCIRÁ LA TERMINACIÓN AUTOMÁTICA DEL CONTRATO Y DARÁ DERECHO A ASEGURADORA SOLIDARIA DE COLOMBIA ENTIDAD COOPERATIVA, PARA EXIGIR EL PAGO DE LA PRIMA DEVENGADA Y DE LOS GASTOS CAUSADOS CON OCASIÓN DE LA EXPEDICIÓN DEL CONTRATO.

PARA ACCEDER AL CLAUSULADO DE SU PÓLIZA DE SEGURO, POR FAVOR INGRESE AL SIGUIENTE LINK <https://aseguradorasolidaria.com.co/entlaces-de-interes/biblioteca-de-clausulados.aspx> Y BUSQUE EL NOMBRE DEL PRODUCTO TAL Y COMO FIGURA EN EL TÍTULO DE ESTE DOCUMENTO. TAMBIÉN PUEDE VERIFICAR LA VALIDEZ DE ESTA PÓLIZA DESDE NUESTRA PÁGINA WEB <https://www.aseguradorasolidaria.com.co>, EN EL MENÚ "SERVICIOS", OPCIÓN "CONSULTA POLIZA DE CUMPLIMIENTO Y OTROS".

FIRMA ASEGURADOR (415)7701861000019(8020)0000000007000401004192

FIRMA TOMADOR *Gloria Gil Pinzon*

DIRECCIÓN NOTIFICACIÓN ASEGURADORA: Calle 100 No. 9A-45 Piso 12 Bogotá

CAD821780D0AFE7C58

CLIENTE **RAULPEREZ 0**

Ahora Aseguradora Solidaria de Colombia confirma la información de los clientes a través del Call Center, por favor tenga en cuenta que será contactado para realizar el procedimiento

Compañía de Seguros
GRAN CONTRIBUYENTE RES-2509 DIC/93 - REGIMEN COMUN - ACTIVIDAD ECONOMICA 8601 - ENTIDAD COOPERATIVA NO EFECTUAR RETENCION EN LA FUENTE

THE UNIVERSITY OF CHICAGO

PHYSICS DEPARTMENT
5300 S. DICKINSON DRIVE
CHICAGO, ILL. 60637

PHYSICS 435

LECTURE 10

THE HARMONIC OSCILLATOR

1. THE CLASSICAL OSCILLATOR

Consider a particle of mass m moving in a potential

$$V(x) = \frac{1}{2} kx^2$$

The equation of motion is

$$m \ddot{x} = -kx$$

The general solution is

$$x(t) = A \cos(\omega t) + B \sin(\omega t)$$

where $\omega = \sqrt{k/m}$.

The energy of the oscillator is

$$E = \frac{1}{2} m \dot{x}^2 + \frac{1}{2} kx^2$$

For a given energy E , the motion is bounded

$$|x| \leq \sqrt{2E/k}$$

and the period of oscillation is

$$T = 2\pi \sqrt{m/k}$$

2. QUANTUM MECHANICS

The Schrödinger equation for the harmonic oscillator is

$$-\frac{\hbar^2}{2m} \frac{d^2 \psi}{dx^2} + \frac{1}{2} kx^2 \psi = E \psi$$

The energy eigenvalues are

$$E_n = \hbar \omega \left(n + \frac{1}{2} \right)$$

where $n = 0, 1, 2, \dots$

LISTADO DE ASEGURADOS

POLIZA SEGURO DE RESP. CIVIL EXTRA CONTRACTUAL
DATOS DE LA PÓLIZA

No. POLIZA: 994000028367	ANEXO: 1	TIPO DE MOVIMIENTO: 0	PAGINA: 2
TOMADOR: GLORIA GIL PINZON	IDENTIFICACION: 28.156.611		

ASEGURADOS

ITEM	ASEGURADO	C.C. 6 NIT	UBICACION DEL PREDIO	CIUDAD	VALOR ASEGURADO	PRIMA SIN IVA	PRIMA CON IVA
1	MUNICIPIO DE BUCARAMANGA	890201222-0	N/A	BUCARAMANGA	284,700,000.00	0	0
						PRIMA TOTAL SIN IVA	PRIMA TOTAL CON IVA
						0	0

RECORD OF INVESTIGATION

Case No. 100-100000-0000

Date of Report: 10/10/2000

Investigator: J. Edgar Hoover

Subject: [REDACTED]

Location: [REDACTED]

Time: [REDACTED]

Witnesses: [REDACTED]

Remarks: [REDACTED]

Signature: [REDACTED]

Print Name: [REDACTED]

Agency: [REDACTED]

Officer: [REDACTED]

Supervisor: [REDACTED]

Command: [REDACTED]

Division: [REDACTED]

Section: [REDACTED]

Unit: [REDACTED]

Position: [REDACTED]

Grade: [REDACTED]

Salary: [REDACTED]

Employment: [REDACTED]

History: [REDACTED]

Training: [REDACTED]

Education: [REDACTED]

Experience: [REDACTED]

Skills: [REDACTED]

Interests: [REDACTED]

Associations: [REDACTED]

References: [REDACTED]

Comments: [REDACTED]

Notes: [REDACTED]

Attachments: [REDACTED]

Enclosures: [REDACTED]

Disposition: [REDACTED]

Final Report: [REDACTED]

Summary: [REDACTED]

Conclusion: [REDACTED]

Recommendations: [REDACTED]

Follow-up: [REDACTED]

Revisions: [REDACTED]

Approval: [REDACTED]

Signature: [REDACTED]

Print Name: [REDACTED]

Agency: [REDACTED]

Officer: [REDACTED]

Supervisor: [REDACTED]

Command: [REDACTED]

Division: [REDACTED]

Section: [REDACTED]

Unit: [REDACTED]

Position: [REDACTED]

ACTA DE INICIO DE OBRA LICENCIA DE INTERVENCIÓN Y OCUPACIÓN DE ESPACIO PÚBLICO	Código: F-DPM-1220-238,37-010
	Versión: 2.0
	Fecha aprobación: Febrero-28-2022
	Página 1 de 1

Ciudad: BUCARAMANGA		Fecha: 13 DE ENERO DE 2025 ✓	
Propietario (persona natural o jurídica)		GLORIA GIL PINZON ✓	
Prorroga N°		NO APLICA	
Cedula de ciudadanía (Nit):		C.C. No. 28.156.611 DE GIRON (SANTANDER) ✓	
Dirección intervención:		CALLE 43 No. 14 - 19 BARRIO GARCIA ROVIRA ✓	
Resolución No: (No. y fecha)		0284 DE DICIEMBRE 11 DE 2025 ✓	
VIGENCIA DE LA LICENCIA:		FECHA DE LA INTERVENCIÓN:	
FECHA INICIO	FECHA DE TERMINACIÓN	FECHA INICIO ✓	FECHA DE TERMINACIÓN ✓
DICIEMBRE 11 DE 2025	DICIEMBRE 11 DE 2027 ✓	ENERO 13 DE 2026	FEBRERO 13 DE 2026
Área de intervención:	1.00 M2 ✓	Área de recuperación:	2.00 M2 ✓
ACUERDAN:			
Dar inicio a la ejecución de los trabajos de conformidad con la Licencia de Intervención y ocupación según Resolución No. 0284 DE DICIEMBRE 11 DE 2025.			
Observaciones: Dado el caso de no dar inicio a los trabajos en el tiempo acordado deberá acercarse a la Secretaría de Planeación Municipal, a fin de solicitar una prórroga de la iniciación de la intervención.			
En constancia de lo anterior, en Bucaramanga a los 13 días del mes de ENERO de 2026, se reunieron en la Secretaría de Planeación Municipal y/o en el lugar de la intervención las personas que son parte dentro del acto y se da por enterado de las condiciones y las obligaciones respecto a las obras y en constancia firman la presente acta por los que en ella intervienen:			
 Nombre: ARQ. Mgtr. JUAN MEDINA GOMEZ Profesional Especializado Secretaría de Planeación		 Nombre y firma: GLORIA GIL PINZON Propietaria	

