

Citación para Notificación Personal de la Resolución No. 0238 de Noviembre 06 de 2025

Desde Licencia Intervencion Sec Planeación <licenciaintervencion@bucaramanga.gov.co>

Fecha Vie 07/11/2025 15:51

Para julianhgarcia@gmail.com <julianhgarcia@gmail.com>; mezagasbucaramanga@gmail.com <mezagasbucaramanga@gmail.com>

Bucaramanga, Noviembre 07 de 2025

Señor (a)

**MERY YAZMIN RAMIREZ AFANADOR**

Correo Electrónico: JULIANHGARCIA@GMAIL.COM, mezagasbucaramanga@gmail.com

Bucaramanga

Ref. Citación para Notificación Personal de la Resolución No. 0238 de Noviembre 06 de 2025

Radicado Ventanilla No. 1-SA-202509-00192966

Carpeta De Andenes No. 0163 - 2025

Respetado(a) Señor (a):

La Secretaria de Planeación Municipal de Bucaramanga en cumplimiento de lo ordenado por los artículos 67 y 68 de la Ley 1437 de 2011 del código Contencioso Administrativo, para que en un término máximo de 5 días hábiles contados a partir de la fecha del envío de esta citación, se presente en este despacho, con el objeto de notificarlos del contenido de la Resolución relacionadas con la Licencia para La Intervención y Ocupación del Espacio Público.

En caso de no hacerlo en el término señalado, se procederá la notificación por edicto según el artículo 69 de la Ley 1437 de 2011.

(Para dicho trámite deberá identificarse con la cedula de Ciudadanía y/o acreditar en debida forma el apoderado, de ser persona jurídica certificación de constitución y gerencia).

Atentamente,



ALCALDÍA DE  
BUCARAMANGA

www.bucaramanga.gov.co

**GRUPO DE LICENCIAS DE INTERVENCIÓN Y OCUPACIÓN  
DEL ESPACIO PÚBLICO**

Secretaría de Planeación

Conmutador: (+577) 6337000 Código Postal: 680006

Edificio Fase I. Calle 35 #10-43 Síguenos en X: @PlaneaciónBGA



Outlook

Retransmitido: Citación para Notificación Personal de la Resolución No. 0238 de Noviembre 06 de 2025

Desde Microsoft Outlook <MicrosoftExchange329e71ec88ae4615bbc36ab6ce41109e@bucaramanga.gov.co>

Fecha Vie 07/11/2025 15:51

Para julianhgarcia@gmail.com <julianhgarcia@gmail.com>; mezagasbucaramanga@gmail.com <mezagasbucaramanga@gmail.com>

📎 1 archivo adjunto (22 KB)

Citación para Notificación Personal de la Resolución No. 0238 de Noviembre 06 de 2025;

**Se completó la entrega a estos destinatarios o grupos, pero el servidor de destino no envió información de notificación de entrega:**

[julianhgarcia@gmail.com](mailto:julianhgarcia@gmail.com) ([julianhgarcia@gmail.com](mailto:julianhgarcia@gmail.com))

[mezagasbucaramanga@gmail.com](mailto:mezagasbucaramanga@gmail.com) ([mezagasbucaramanga@gmail.com](mailto:mezagasbucaramanga@gmail.com))

Asunto: Citación para Notificación Personal de la Resolución No. 0238 de Noviembre 06 de 2025

|  |   |
|--|---|
| DEPENDENCIA: SECRETARIA DE PLANEACION  | No. Consecutivo 238   |
| OFICINA PRODUCTORA: ÁREA DE ORDENAMIENTO TERRITORIAL<br>Código Subproceso: 10200 | Serie/Subserie: LICENCIAS / Licencias de Intervención y Ocupación del Espacio Público<br>Código Serie/Subserie (TRD): 10200.44 / 10200.44.2 |

**RESOLUCION No.**  
( - - - 2 3 8 ) 0 6 NOV 2025

“Por el cual se concede Licencia de Intervención y Ocupación del Espacio Público en lo relacionado con las redes de servicios públicos o de particulares en el Municipio de Bucaramanga”

**EL SECRETARIO DE PLANEACIÓN MUNICIPAL**

En uso de sus facultades legales, en especial las conferidas por los artículos 2.2.6.1.1.13 y del Decreto 1077 de 2015, Decreto Municipal No. 066 de 2018 y demás normas concordantes,

**CONSIDERANDO:**

1. Que el Señor **JULIAN HUMBERTO GARCIA MORENO**, identificado con la cedula de ciudadanía No. **91.530.590** expedida en Bucaramanga (Santander), en calidad de **APODERADO** de la Señora **MERY YASMIN RAMIREZ AFANADOR**, identificado(a) con la Cédula de Ciudadanía No. **63.494.472** expedida en Bucaramanga (Santander), en calidad de **COPROPIETARIO(A)** del predio ubicado en la **CALLE 28 BISN No. 11A - 20 DEL BARRIO OMAGA 2** del Municipio de Bucaramanga, identificado con el folio de matrícula inmobiliaria No. 300-314934 de la oficina de instrumentos públicos de Bucaramanga y con numero predial No. 010900670041000, mediante comunicación de fecha 29 de Septiembre de 2025 referenciada con el No. 1-SA-202509-00192966, presentó ante la Secretaria de Planeación, los documentos exigidos por la Administración Municipal para iniciar el trámite de licencia de Intervención y Ocupación del Espacio Público, con el objeto de realizar intervención del Espacio Público, en coherencia con la viabilidad expedida por la empresa de servicios públicos **GASORIENTE S.A. E.S.P**
2. Que la Secretaria de Planeación Municipal, el día 02 de Octubre del 2025 emitió el informe de Factibilidad técnica e impacto urbano para la licencia de intervención y ocupación del espacio público, en donde se especificó el estado actual del espacio público, el inventario del mobiliario urbano y las condiciones de acabado y entrega de los elementos del espacio público a intervenir, también se especificaron las condiciones técnicas y administrativas para la canalización y zanjas en el espacio público, las especificaciones técnicas y materiales de la estructura de los pavimentos a reponer, el tipo de rotura y reposición de la misma y se determinó la longitud de la intervención, así como la obligación del PMT.
3. Que la Secretaria de Planeación, mediante correo electrónico del día 02 de Octubre del 2025, se solicitó al peticionario “Pólizas de Cumplimiento y Responsabilidad Civil.”
4. Que el Señor **JULIAN HUMBERTO GARCIA MORENO**, mediante oficio del día 20 de Octubre del 2025, allega Pólizas de Seguro de Cumplimiento a Entidades Estatales No. 465-47-99-4000014598 y Pólizas de Seguro de Responsabilidad Civil, Extracontractual No. 465.74-994000004356 expedidas a favor del Municipio de Bucaramanga, por **ASEGURADORA SOLIDARIA DE COLOMBIA**.

|  |   |                              |
|--|---|------------------------------|
| DEPENDENCIA: SECRETARIA DE PLANEACION  |   | No. Consecutivo<br>- - - 238 |
| OFICINA PRODUCTORA: ÁREA DE ORDENAMIENTO TERRITORIAL<br>Código Subproceso: 10200 | Serie/Subserie: LICENCIAS / Licencias de Intervención y Ocupación del Espacio Público<br>Código Serie/Subserie (TRD): 10200.44 / 10200.44.2 |                              |

08 NOV 2025

| AMPARO                                    | VALOR             | DESDE                              | HASTA      |
|---|-------------------|------------------------------------|------------|
| CUMPLIMIENTO                              | \$ 142.350,00     | 16/10/2025                         | 16/04/2026 |
| ESTABILIDAD Y CALIDAD DE LA OBRA          | \$ 284.700,00     | AMPARA POR 5 AÑOS O MESES Y/O DIAS |            |
| RESPONSABILIDAD CIVIL Y EXTRA CONTRACTUAL | \$ 284.700.000,00 | 16/10/2025                         | 16/12/2025 |

5. Considerando que, en virtud del principio de buena fe que rige el ordenamiento jurídico nacional, los documentos y certificaciones allegados para la expedición de la presente resolución se presumen auténticos. Dicha presunción encuentra respaldo en la jurisprudencia de la Corte Constitucional, en la Sentencia SU 774 de 2014, que establece que, "con independencia de si un documento es aportado en original o en copia, este se presume auténtico, permitiendo su valoración probatoria". Esta tesis es congruente con lo dispuesto en el Código General del Proceso (Ley 1564 de 2012), cuyo artículo 246 consagra que "las copias tendrán el mismo valor probatorio del original, salvo cuando por disposición legal sea necesaria la presentación del original o de una determinada copia". Por lo tanto, en acatamiento de los principios de economía, celeridad y confianza legítima, se procede a la validación y al uso de los documentos aportados en el marco del presente acto administrativo.

En mérito de la anterior,

**RESUELVE:**

**ARTÍCULO PRIMERO.** Conceder Licencia de Intervención y Ocupación del Espacio Público, a la Señora **MERY YASMIN RAMIREZ AFANADOR**, identificado(a) con la Cédula de Ciudadanía No. **63.494.472** expedida en Bucaramanga (Santander), en calidad de **COPROPIETARIO(A)** del predio ubicado en la **CALLE 28 BISN No. 11A - 20 DEL BARRIO OMAGA 2** del Municipio de Bucaramanga, identificado con el folio de matrícula inmobiliaria No. 300-314934 de la oficina de instrumentos públicos de Bucaramanga y con número predial No. 010900670041000, para realizar intervención del Espacio público, en coherencia con la viabilidad expedida por la empresa de servicios públicos **GASORIENTE S.A. E.S.P.**

**PARÁGRAFO.** La presente licencia no genera derechos de propiedad sobre el espacio público a intervenir y deberá dar estricto cumplimiento a la prevalencia del interés general sobre el particular.

**ARTÍCULO SEGUNDO.** El área de intervención autorizada es de **1.50 M2** y recuperación es un total de **3.00 M2**, distribuidos así:

**ÁREA A INTERVENIR**

|                                |                       |
|--------------------------------|-----------------------|
| ROTURA EN ANTEJARDIN           | 3.00 X 0.50 = 1.50 M2 |
| <b>TOTAL ÁREA INTERVENIDA:</b> | <b>1.50 M2</b>        |

**AREA A RECUPERAR:**

|                                |                      |
|--------------------------------|----------------------|
| RECUPERACION EN ANTEJARDIN     | 3.00X 1.00 = 3.00 M2 |
| <b>TOTAL ÁREA A RECUPERAR:</b> | <b>3.00 M2</b>       |

|   |  |                                |
|---|--|--------------------------------|
| DEPENDENCIA: SECRETARIA DE PLANEACION   |  | No. Consecutivo<br>- - - 2 3 8 |
| OFICINA PRODUCTORA: ÁREA DE<br>ORDENAMIENTO TERRITORIAL<br>Código Subproceso: 10200 | Serie/Subserie: LICENCIAS / Licencias de<br>Intervención y Ocupación del Espacio Público<br>Código Serie/Subserie (TRD): 10200.44 / 10200.44.2 |                                |

06 NOV 2025

**ARTÍCULO TERCERO.** El titular de la licencia de intervención y ocupación del espacio público deberá cumplir con las exigencias contenidas en los informes de Factibilidad Técnica y de Impacto Urbano, los cuales hacen parte integral de la respectiva Licencia de Intervención y Ocupación de Espacio Público.

**PARÁGRAFO.** El titular de la presente licencia y el constructor, serán responsables de manera solidaria por el incumplimiento de estas normas, de conformidad con lo establecido en el art. 2.2.6.1.1.15 del Decreto 1077 de 2015, modificado por el decreto 1203 de 2017 y demás normas concordantes que la modifiquen, adicionen o sustituyan.

**ARTICULO CUARTO:** Duración de la intervención aprobada para efectos de la presente Resolución tendrá un plazo de **UN (1) MES.** Posteriores a la firma del acta de inicio de la obra de intervención.

**ARTÍCULO QUINTO:** La licencia de intervención y ocupación del espacio público tendrá una vigencia de veinticuatro (24) meses, contados a partir de la fecha en la que quede en firme el acto administrativo que otorga la respectiva licencia, para la ejecución total de las obras autorizadas. El término de la licencia de intervención y ocupación del espacio público podrá prorrogarse por una sola vez, por un término igual a la mitad del tiempo que fue inicialmente concedido, siempre y cuando esta sea solicitada durante los quince (15) días anteriores al vencimiento de la misma en los términos del Art. 2.2.6.1.2.4.4., del Decreto Nacional 1077 de 2015 y demás normas concordantes que la modifiquen, adicionen o sustituyan

**PARÁGRAFO.** El titular de la presente Licencia y el constructor antes de dar inicio a los trabajos autorizados, deberá presentarse a la Secretaría de Planeación Municipal, a fin de constituir el acta de inicio, la cual deberá reposar en el sitio de los trabajos a ejecutar.

**ARTICULO SEXTO: RECIBO DE OBRA.** Si la recuperación del Espacio público ha sido realizada de acuerdo con lo establecido en la licencia expedida, la Secretaría de Planeación en uso de sus competencias procederá al recibo de obra de intervención del espacio público y entregará la certificación correspondiente, que será obligación previa para que las empresas de servicios públicos o de particulares procedan a la efectúen la conexión del servicio.

**ARTÍCULO SEPTIMO:** Notificar el contenido de esta resolución a la Señora **MERY YASMIN RAMIREZ AFANADOR,** identificado(a) con la Cédula de Ciudadanía No. **63.494.472** expedida en Bucaramanga (Santander) en calidad de **COPROPIETARIO(A),** o quien haga sus veces al momento de la notificación, haciéndole saber que contra ella procede el recurso de reposición y apelación deberán interponerse al momento de la notificación personal, o dentro de los diez días siguientes a su notificación ante la Secretaria de Planeación, en los términos establecidos en la ley 1437 de 2011 Art. 76.

**NOTIFÍQUESE Y CÚMPLASE,**

**ARQ. LYDA XIMENA RODRIGUEZ ACEVEDO**  
Secretaria de Planeación Municipal

Proyecto Aspectos Técnicos: Arq. Mgtr. Juan Medina Gómez  
Profesional Especializado  
Proyecto Aspectos Jurídicos: Dra. Natalia Gómez Carbajal  
Profesional Universitario  
Proyecto: Saidi Yovana Alvarez Amorochó S.Y.A.A.  
Carpeta: 0163- 2025

www.bucaramanga.gov.co

|  |   |                     |
|--|---|---------------------|
| DEPENDENCIA: SECRETARIA DE PLANEACION  |   | No. Consecutivo 238 |
| OFICINA PRODUCTORA: ÁREA DE ORDENAMIENTO TERRITORIAL<br>Código Subproceso: 10200 | Serie/Subserie: LICENCIAS / Licencias de Intervención y Ocupación del Espacio Público<br>Código Serie/Subserie (TRD): 10200.44 / 10200.44.2 |                     |

06 NOV 2025

**NOTIFICACION PERSONAL**

En Bucaramanga, a los 07 DE NOVIEMBRE DE 2025, se hizo presente JULIAN HUMBERTO GARCIA MORENO, Identificado con la C.C. No. 91.530.590 de BUCARAMANGA (SANTANDER), en calidad de PRODERADO, del predio localizado en la CALLE 28 BISN No. 11A - 20 DEL BARRIO OMAGA 2, con el fin de notificarle el contenido de la Resolución No. 06 NOV 2025, expedida por la Secretaria de Planeación Municipal.

El notificado manifiesta que: hará uso del recurso de reposición: SI  NO




FIRMA DEL NOTIFICADO  
C.C. 91530590



SAIDI YOVANA ALVAREZ A.

FIRMA DEL FUNCIONARIO

C.C. 37.712.387 B/mangca

|   |  |                                |
|---|--|--------------------------------|
|  <p>Municipalidad de Bucaramanga</p> | <b>INFORME DE FACTIBILIDAD TÉCNICA,<br/>AMBIENTAL E IMPACTO URBANO PARA<br/>LA LICENCIA DE INTERVENCIÓN Y<br/>OCUPACIÓN DE ESPACIO PÚBLICO</b> | Código: F-DPM-10200-238,37-004 |
|   |  | Versión:3.0                    |
|   |  | Fecha aprobación:17/03/2025    |
|   |  | Página 1 de 8                  |

|  |  |
|--|--|
| <b>Fecha:</b> 02/10/2025   | <b>Carpeta No:</b> 0163  |
| <b>Entidad:</b> GASORIENTE S.A ESP   | <b>Dirección:</b> Calle 28BISN 11ª 20<br><b>Barrio</b> OMAGA 2 |
| <b>Tipo de Intervención:</b> Acometida de gas domiciliario.  | <b>Radicado:</b> 1-SA-202509-00192966<br><b>Fun:</b> N/A       |
| En cumplimiento del Decreto 077 del 30 de mayo de 2008, el Decreto 1077 de 2015, Decreto Municipal 0164 de del 29 de noviembre de 2023, nos permitimos enunciar lo siguiente |  |

1. Área intervenida:

| DESCRIPCION          | AREA             |
|----------------------|------------------|
| Rotura en antejardín | 3.00X0.50=1.50m2 |
| <b>TOTAL</b>         | <b>1.50m2</b>    |

2. Área a Recuperar:

| DESCRIPCION          | AREA             |
|----------------------|------------------|
| Rotura en Antejardín | 3.00X1.00=3.00m2 |
| <b>TOTAL</b>         | <b>3.00M2</b>    |

3. Estado actual del espacio público a intervenir:

| AREA A INTERVENIR | ESTADO EN QUE SE ENCUENTRA |
|-------------------|----------------------------|
| Antejardín        | En Tierra                  |

En este caso puntual los trabajos serán realizados sobre **El antejardín**. La recuperación de las franjas de circulación se debe realizar en concreto de dilatación a dilatación. Si la canalización permanece más de siete (7) días calendarios a cielo abierto, el poseedor de la licencia debe aplicar un suelo cemento o mortero dejando las superficies al mismo nivel de las adyacentes y totalmente limpias. El poseedor de la licencia debe utilizar vallas informativas, preventivas y elementos de seguridad y señalización que puedan significar peligro para los usuarios de la vía pública.

4. Perfil vial existente:

| Predio   | PERFIL VIAL ACTUAL |       |            |                   |             |       |            | Perfil Total<br>M |
|----------|--------------------|-------|------------|-------------------|-------------|-------|------------|-------------------|
|          | Costado Norte      |       |            | Anden<br>peatonal | Costado Sur |       |            |                   |
|          | Antejardín         | Anden | Zona Verde |                   | Zona Verde  | Anden | Antejardín |                   |
| Calle 28 | 2.00               | -     | -          | 3.60              | -           | -     | 2.00       | 7.60              |



**INFORME DE FACTIBILIDAD TÉCNICA,  
AMBIENTAL E IMPACTO URBANO PARA  
LA LICENCIA DE INTERVENCIÓN Y  
OCUPACIÓN DE ESPACIO PÚBLICO**

Código: F-DPM-0200-238,37-004

Versión:3.0

Fecha aprobación:17/03/2025


Página 2 de 8

**5. Inventario Mobiliario Urbano Existente:**


| TIPO DE ELEMENTO                  | INTERVENIR |
|-----------------------------------|------------|
| <b>Elementos de comunicación:</b> |            |
| Teléfonos                         | NO         |
| Carteleras                        | NO         |
| Señales preventivas               | NO         |
| <b>Elementos de organización</b>  |            |
| Bolardos                          | NO         |
| Paraderos                         | NO         |
| Semáforos                         | NO         |
| Tapas de alcantarillado           | NO         |
| Cajas de teléfono                 | NO         |
| Sumidero                          | NO         |
| <b>Elementos de Ambientación</b>  |            |
| Luminaria peatonal                | SI         |
| Luminaria vehicular               | NO         |
| Bancas                            | NO         |
| Asientos                          | NO         |
| Monumentos                        | NO         |
| Protectores de arboles            | NO         |
| Relojos                           | NO         |
| Pérgolas                          | NO         |
| Murales                           | NO         |
| <b>Elementos de Recreación</b>    |            |
| Juegos infantiles                 | NO         |
| <b>Elementos de servicio</b>      |            |
| Bicicleteros                      | NO         |
| Surtidores de agua                | NO         |
| Muebles para lustrar calzado      | NO         |
| <b>Elementos de Seguridad</b>     |            |
| Canecas                           | NO         |
| Baños                             | NO         |
| <b>Elementos de seguridad</b>     |            |
| Barandas                          | NO         |
| Cámaras de seguridad              | SI         |
| Hidrantes                         | NO         |
| Cerramientos                      | NO         |



## 6. Fotografías



**Imagen 1:** Fachada del inmueble en la calle 28BIS No 11ª 20 del Barrio Omega 2 donde solicitan la acometida domiciliaria.



**Imagen 2:** Se encuentra Antejardín y franja de circulación peatonal.

## 7. Condiciones técnicas y administrativas para la canalización y zanjas en el espacio público:

Los siguientes son requerimientos necesarios durante la ejecución de los trabajos, según aplique:

a. La compactación mínima de los rellenos de las zanjas o canalizaciones, deberá hacerse con materiales debidamente clasificados, que garanticen una compactación mínima del noventa por ciento (90%) del proctor modificado para las calzadas y andenes, debidamente certificado mediante ensayos de laboratorios realizados por entidades reconocidas. Los certificados de los ensayos son requisito previo para efectuar el recibo de obra por parte de la Secretaría de Planeación.

b. Las Cámaras de registros, tableros y demás elementos situados en el espacio público para la explotación de los servicios, se dispondrán en zonas que reduzcan al mínimo las molestias para la circulación.

c. La profundidad mínima de las zanjas se determinará de forma que las tuberías y conductos resulten protegidos de los efectos del tráfico y cargas exteriores, así como preservados de las variaciones de temperatura del medio ambiente.



**INFORME DE FACTIBILIDAD TÉCNICA,  
AMBIENTAL E IMPACTO URBANO PARA  
LA LICENCIA DE INTERVENCIÓN Y  
OCUPACIÓN DE ESPACIO PÚBLICO**

Código: F-DPM-10200-238,37-004

Versión:3.0

Fecha aprobación:17/03/2025

Página 4 de 8

d. El acopio de materiales se hará en contenedores y en los espacios autorizados en la respectiva Licencia de Intervención y Ocupación del Espacio Público. Queda prohibido el acopio de materiales en la vía pública, excepto en los casos debidamente autorizados. Los materiales de las demoliciones y/o excavaciones que no vayan a ser utilizados en la obra, no podrán mantenerse por más de veinticuatro (24) horas en ésta.

e. Las canalizaciones que se construyan en los andenes se realizarán de forma que permitan los accesos a los predios y el tránsito de peatones con la debida seguridad. Se restablecerán igualmente, los pasajes peatonales que como consecuencia de la ejecución de las obras hayan sido interrumpidas, aplicando las medidas de señalización y protección adecuadas.

f. Se respetarán y repondrán los servicios y canalizaciones que resulten afectadas durante la ejecución de las obras. De todo incidente que surja se dará cuenta inmediata a la empresa de servicios públicos competente, al titular de la licencia y a la Secretaría de Planeación.

g. La terminación de las obras se supeditará a la exigida consolidación del relleno de las zanjas, rechazándose aquellas partes que no ofrezcan garantías suficientes de permanencia y solidez del pavimento, andenes y sardineles, así como a la correcta reposición o ubicación de los demás elementos del espacio público que hayan sido afectados por las obras.

h. Las obras se señalizarán y protegerán cumpliendo con las normas vigentes, siendo el constructor, el titular de la licencia y la empresa prestadora de servicios que avale, los responsables de manera solidaria, de cualquier accidente que pueda ocurrir con motivo de las mismas. La ejecución de las obras por empresas contratadas al efecto por el titular de la licencia respectiva, no exime a éste, de asumir las responsabilidades que le correspondan como titular de la misma.

i. El director de la obra autorizada por la Licencia de Intervención y ocupación del Espacio Público, será un técnico competente titulado con experiencia y/o especializado en construcciones civiles, con autonomía técnica.

j. El titular de la licencia o la empresa prestadora de servicios públicos que avale, a través del director de obra o del funcionario competente, informarán sobre el comienzo y terminación de las obras, correspondiendo la inspección de las mismas a la Secretaría de Planeación.

k. En toda obra se dispondrá de copia de la Licencia de Intervención y Ocupación del



**INFORME DE FACTIBILIDAD TÉCNICA,  
AMBIENTAL E IMPACTO URBANO PARA  
LA LICENCIA DE INTERVENCIÓN Y  
OCUPACIÓN DE ESPACIO PÚBLICO**

Código: F-DPM-10200-238,37-004

Versión:3.0

Fecha aprobación:17/03/2025

Página 5 de 8

Espacio Público expedida por la Secretaría de Planeación Municipal, para que pueda ser presentada ante los funcionarios que ejercen control.

l. El material producto de las excavaciones, tendrá que ser depositados en contenedores o sacos de fibra sintética, los cuales se ubicarán a un costado de la canalización realizada, sin obstruir el paso peatonal y vehicular, en un plazo no mayor a ocho (8) días.

m. El equipo para la ejecución de los trabajos de fresado del pavimento aledaño a la zona de rotura realizada, deberá ser una máquina fresadora con controles automáticos, capaz de fresar el pavimento asfáltico con una profundidad precisa de corte y con el perfil y la pendiente transversal establecidos. El equipo estará provisto de dispositivos para verter el material fresado directamente en camiones de transporte. Su estado, potencia y capacidad productiva deben asegurar el correcto cumplimiento del plan de trabajo.

**8. Tipos de rotura y reposición de la misma:**

La recuperación de los andenes se realizara en iguales o mejores condiciones a las encontradas en el momento de realizar la acometida.

**9. Determinación de las condiciones de acabado y entrega de los elementos del espacio público a intervenir:**

Los siguientes son requerimientos necesarios durante la ejecución de los trabajos, según aplique, según aplique:

Relleno de Zanjas, Relleno de Canalizaciones y Disposición de Materiales en la Vía Pública. Se entenderá como zanja, toda obra de apertura de la vía pública, de cualquier componente del espacio público y remoción de pavimento, andén o zona verde, para reparar averías o desperfectos en las conducciones o instalaciones del servicio, así como para instalar cualquier canalización subterránea o verificar su situación.

a. La demolición del pavimento o andén, se hará mediante el procedimiento más adecuado para cada circunstancia, de modo que se mantenga una perfecta alineación del borde de la zanja, evitando mordedura o cualquier otra irregularidad. Se exigirá el uso de cortadoras mecánicas de disco, que garantizan la total alineación y la o contaminación auditiva. Los productos de esta demolición serán retirados inmediatamente para su disposición final. En ningún caso podrán ser



**INFORME DE FACTIBILIDAD TÉCNICA,  
AMBIENTAL E IMPACTO URBANO PARA  
LA LICENCIA DE INTERVENCIÓN Y  
OCUPACIÓN DE ESPACIO PÚBLICO**

Código: F-DPM-10200-238.37-004

Versión:3.0

Fecha aprobación:17/03/2025

Página 6 de 8

depositados los residuos de esta demolición en la vía pública o en los antejardines, andenes o zonas verdes.

b. El relleno de zanjas se hará con materiales debidamente clasificados cumpliendo con las condiciones para suelos seleccionados. Las calidades de estos materiales deberán certificarse mediante ensayos de laboratorio tales como plasticidad, granulometría, densidad y capacidad portante. El extendido, de los materiales de préstamo, se hará por capas de espesor reducido que garantice con los medios utilizados, la obtención del grado de compactación mínimo exigido.

c. En vías con pavimento rígido, con barras de transferencia en sus juntas, las reposiciones se deberán hacer desde la junta o borde la losa, hasta la mitad de ésta, garantizando la adecuada reposición de las barras de transferencia en cada una de las juntas. Si se encuentra que losa tiene parrilla de refuerzo transversa, y longitudinal deberá reponerse toda la losa y su refuerzo.

d. Reposiciones Provisionales: En la ejecución de las zanjas y canalizaciones cuando deban de transcurrir más de siete (7) días calendarios, entre el relleno de las zanjas y la reposición definitiva del pavimento, deberá construirse inmediatamente después del relleno, un pavimento provisional en suelo cemento o mortero, dejando las superficies al mismo nivel que las adyacentes y totalmente limpias. La empresa constructora, el titular de la licencia, o la empresa prestadora de servicios que avala, se responsabilizará del correcto mantenimiento del pavimento provisional, debiendo proceder a la reposición definitiva en un plazo no superior a treinta días (30) calendario.

e. Protección de Arborización: El titular de la licencia, o la empresa prestadora de servicios que avala, deberán realizar las obras de protección de la arborización y de las zonas verdes que puedan ser afectadas. La distancia mínima a respetar entre el borde de la zanja y el árbol será de cincuenta (50) cm., en todo caso siempre se deberá garantizar la protección del árbol, utilizando el método constructivo más adecuado para evitar la afectación del sector radicular.

m. Todos los elementos instalados en el espacio público que queden afectados por las obras, deberán ser repuestos en las mismas o superiores condiciones que tenían antes de la afectación.

f. Cuando la obra de canalización que hay que construir incluya la implantación en superficie, de algún elemento como cámaras, rejillas, tapas de registro y demás, las



**INFORME DE FACTIBILIDAD TÉCNICA,  
AMBIENTAL E IMPACTO URBANO PARA  
LA LICENCIA DE INTERVENCIÓN Y  
OCUPACIÓN DE ESPACIO PÚBLICO**

Código: F-DPM-10200-238,37-004

Versión:3.0

Fecha aprobación:17/03/2025

Página 7 de 8

tapas y tableros de control deberán ser de materiales homologados que tengan la durabilidad y resistencia adecuada para soportar las inclemencias meteorológicas y las cargas producidas por la rueda de un camión en marcha, y deberán nivelarse con las superficies colindantes.

g. Cuando las canalizaciones se realicen sobre las zonas verdes, se deberá recuperar la totalidad del área de la zona verde, levantando la existente y sembrando las especies que hubiere al momento de la intervención, aplicando tierra negra, a la cual se le deberá hacer riego durante los dos (2) meses siguientes a la siembra del mismo.

h. Los constructores, empresas de servicios públicos y/o propietarios de predios a los que se le haya expedido la licencia de intervención y ocupación de espacio público informarán a la Secretaría de Planeación Municipal mediante oficio de la recuperación de la capa asfáltica exigida en la licencia de intervención y ocupación de espacio público dentro de los cinco (5) días siguientes a la ejecución de los trabajos con el fin de incluir dicha recuperación dentro del listado de zonas con protección (si es el caso).

i. Cuando las intervenciones se realicen por parte de las empresas de telecomunicaciones, se deberá soterrar la conexión correspondiente a la red solicitada y además la cuadra completa donde éste ubicado el poste o postes de energía por donde pase la red de telecomunicaciones aérea objeto del permiso solicitado.

**10. Observaciones en materia ambiental:**

El perfil vial de la vía, no cuenta con Franja Ambiental.

**11. Impacto urbano: (Espacio público):**

Al momento de la visita se observa que la franja de circulación es una vía peatonal inclinada en concreto, donde se requiere señalización y paso peatonal al momento de ejecutar los trabajos de la acometida.

**12. Observaciones generales:**

Recibo de intervención en el espacio público: Si la recuperación del espacio público ha sido realizada de acuerdo con lo establecido en la licencia expedida de conformidad con el informe de Factibilidad técnica, ambiental e impacto urbano, la



**INFORME DE FACTIBILIDAD TÉCNICA,  
AMBIENTAL E IMPACTO URBANO PARA  
LA LICENCIA DE INTERVENCIÓN Y  
OCUPACIÓN DE ESPACIO PÚBLICO**

Código: F-DPM-10200-238,37-004

Versión:3.0

Fecha aprobación:17/03/2025

Página 8 de 8

Secretaría de Planeación en uso de sus competencias procederá al recibo de obra e intervención del espacio público aprobada y entregará la certificación correspondiente que será obligación previa para que las empresas de servicios públicos o de particulares procedan a efectuar la conexión del servicio.

**Arq. Mgtr. JUAN MEDINA GOMEZ**  
Profesional Especializado  
Grupo de Licencias de Intervención y  
Ocupación del Espacio Público

**MARIA ELOINA PORTILLA VILLAMIZAR**  
Recorredora Categoría VII  
Grupo de Licencias de Intervención y  
Ocupación del Espacio Público.

COPIA CONTROLADA

de obra  
certificación  
de servicios  
de obra  
certificación  
de servicios  
de obra  
certificación  
de servicios  
de obra  
certificación  
de servicios

|   |  |
|---|--|
| <b>ACTA DE INICIO DE OBRA<br/>LICENCIA DE INTERVENCIÓN Y OCUPACIÓN DE ESPACIO<br/>PÚBLICO</b> | <b>Código:</b> F-DPM-1220-238,37-010     |
|   | <b>Versión:</b> 2.0                      |
|   | <b>Fecha aprobación:</b> Febrero-28-2022 |
|   | <b>Página</b> 1 de 1                     |

|  |                             |  |                             |
|--|-----------------------------|--|-----------------------------|
| Ciudad: BUCARAMANGA                      |                             | Fecha: 07 DE NOVIEMBRE DE 2025 ✓                 |                             |
| Propietario (persona natural o jurídica) |                             | MERY YASMIN RAMIREZ AFANADOR ✓                   |                             |
| Prorroga N°                              |                             | NO APLICA  |                             |
| Cedula de ciudadanía (Nit):              |                             | C.C. No. 63.494.472 DE BUCARAMANGA (SANTANDER) ✓ |                             |
| Dirección intervención:                  |                             | CALLE 28 BISN No. 11A - 20 BARRIO OAMAGA 2 ✓     |                             |
| Resolución No: (No. y fecha)             |                             | 0238 DE NOVIEMBRE 06 DE 2025 ✓                   |                             |
| <b>VIGENCIA DE LA LICENCIA:</b>          |                             | <b>FECHA DE LA INTERVENCIÓN:</b>                 |                             |
| <b>FECHA INICIO</b>                      | <b>FECHA DE TERMINACIÓN</b> | <b>FECHA INICIO</b>                              | <b>FECHA DE TERMINACIÓN</b> |
| NOVIEMBRE 06 DE 2025                     | NOVIEMBRE 06 DE 2027 ✓      | NOVIEMBRE 10 DE 2025                             | DICIEMBRE 08 DE 2025 ✓      |
| Área de intervención:                    | 1.50 M2 ✓                   | Área de recuperación:                            | 3.00 M2 ✓                   |



**ACUERDAN:**

Dar inicio a la ejecución de los trabajos de conformidad con la Licencia de Intervención y ocupación según Resolución No. 0238 DE NOVIEMBRE 06 DE 2025. ✓

**Observaciones:** Dado el caso de no dar inicio a los trabajos en el tiempo acordado deberá acercarse a la Secretaría de Planeación Municipal, a fin de solicitar una prórroga de la iniciación de la intervención.

**Nota:** De conformidad con la Circular No. **0125** del 29 de Octubre de 2025 expedida por la Secretaria de Planeación durante el periodo comprendido entre los días 09 de Diciembre de 2025 y el 12 de Enero de 2026, se suspenderá la emisión de Licencias de Intervención y Ocupación del Espacio Público, de igual manera se informa que durante este periodo no se podrá realizar ningún tipo de intervención. ✓

En constancia de lo anterior, en Bucaramanga a los 07 días del mes de NOVIEMBRE de 2025, se reunieron en la Secretaría de Planeación Municipal y/o en el lugar de la intervención las personas que son parte dentro del acto y se da por enterado de las condiciones y las obligaciones respecto a las obras y en constancia firman la presente acta por los que en ella intervienen:

|   |   |
|---|---|
|  <p><b>Nombre:</b> ARQ. Mgtr. JUAN MEDINA GOMEZ<br/>Profesional Especializado<br/>Secretaría de Planeación</p> |  <p><b>Nombre y firma:</b> JULIÁN HUMBERTO GARCIA MORENO<br/>Apoderado</p> <p style="text-align: right;">91030590 ✓</p> |
|---|---|