



Outlook

---

**Citación para Notificación Personal de la Resolución No. 0233 de Noviembre 06 de 2025**

---

Desde Licencia Intervencion Sec Planeación <licenciaintervencion@bucaramanga.gov.co>

Fecha Vie 07/11/2025 17:02

Para Jose Elio Manrique Pedroza <jose.manrique@empas.gov.co>

Bucaramanga, Noviembre 07 de 2025

Señor(a)

**CESAR CAMILO HERNANDEZ HERNANDEZ**

Correo Electrónico: jose.manrique@empas.gov.co

Bucaramanga - Santander

Ref. Citación para Notificación Personal de la Resolución No. 0233 de Noviembre 06 de 2025

Radicado Ventanilla No. 1-SA-202510-00209632

Carpeta De Andenes No. 0181 - 2025

Respetado(a) Señor (a):

La Secretaria de Planeación Municipal de Bucaramanga en cumplimiento de lo ordenado por los artículos 67 y 68 de la Ley 1437 de 2011 del código Contencioso Administrativo, para que en un término máximo de 5 días hábiles contados a partir de la fecha del envío de esta citación, se presente en este despacho, con el objeto de notificarlos del contenido de la Resolución relacionadas con la Licencia para La Intervención y Ocupación del Espacio Público.

En caso de no hacerlo en el término señalado, se procederá la notificación por edicto según el artículo 69 de la Ley 1437 de 2011.

(Para dicho trámite deberá identificarse con la cedula de Ciudadanía y/o acreditar en debida forma el apoderado, o ser persona jurídica certificación de constitución y gerencia).

Atentamente,



ALCALDÍA DE  
**BUCARAMANGA**

[www.bucaramanga.gov.co](http://www.bucaramanga.gov.co)


---

**GRUPO DE LICENCIAS DE INTERVENCIÓN Y OCUPACIÓN  
DEL ESPACIO PÚBLICO**

Secretaría de Planeación

Conmutador: (+577) 6337000 Código Postal: 680006

Edificio Fase I. Calle 35 #10-43 Síguenos en X: @PlaneaciónBGA


 Outlook

**Retransmitido: Citación para Notificación Personal de la Resolución No. 0233 de Noviembre 06 de 2025**

Desde Microsoft Outlook <MicrosoftExchange329e71ec88ae4615bbc36ab6ce41109e@bucaramanga.gov.co>

Fecha Vie 07/11/2025 17:02

Para Jose Elio Manrique Pedroza <jose.manrique@empas.gov.co>

 1 archivo adjunto (21 KB)

Citación para Notificación Personal de la Resolución No. 0233 de Noviembre 06 de 2025;

**Se completó la entrega a estos destinatarios o grupos, pero el servidor de destino no envió información de notificación de entrega:**

Jose Elio Manrique Pedroza (jose.manrique@empas.gov.co)

Asunto: Citación para Notificación Personal de la Resolución No. 0233 de Noviembre 06 de 2025

DEPENDENCIA: SECRETARIA DE PLANEACIÓN		No. Consecutivo - - - 2 3 3
OFICINA PRODUCTORA: ÁREA DE ORDENAMIENTO TERRITORIAL Código TRD:10200	SERIE/Subserie: LICENCIAS / Licencias de Intervención y Ocupación del Espacio Público Código Serie/Subserie (TRD) 10200.44 / 10200.44.2	

RESOLUCION No. ( - - - 2 3 3 ) 0 6 NOV 2025

"Por el cual se concede Licencia de Intervención y Ocupación del Espacio Público en lo relacionado con las redes de servicios públicos o de particulares en el Municipio de Bucaramanga"

**LA SECRETARIA DE PLANEACIÓN MUNICIPAL DE BUCARAMANGA**

En uso de sus facultades legales, en especial las conferidas por los artículos 2.2.6.1.1.13 del Decreto Nacional 1077 de 2015, Decreto Municipal No. 066 de 2018, Decreto Municipal 0085 de 2017 y demás normas concordantes,

**CONSIDERANDO:**

1. Que el Señor **JOSE ELIO MANRIQUE PEDROZA**, identificado con la Cedula de Ciudadanía No. **91.210.083** expedida en Bucaramanga (Santander), en calidad de **APODERADO** del Señor **CESAR CAMILO HERNANDEZ HERNANDEZ**, identificado(a) con la Cédula de Ciudadanía No 91.533.501. Expedida en Bucaramanga (Santander), en la calidad de Gerente General de la **EMPRESA PUBLICA DE ALCANTARILLADO DE SANTANDER S.A. E.S.P. – "EMPAS S.A. E.S.P."**, mediante comunicación de fecha 23 de Octubre de 2025 referenciado con el radicado No.1-SA-202510-00209632, radicó ante la Secretaria de Planeación, los documentos para iniciar el trámite de expedición de licencia de Intervención y Ocupación del Espacio Público, con el objeto de realizar la Reposición de Alcantarillado Sanitario, en el sector ubicado en la **CARRERA 34A ENTRE CALLES 14 Y 15 DEL BARRIO LOS PINOS** del Municipio de Bucaramanga.
2. Que la Secretaria de Planeación Municipal, el día 29 de Octubre del 2025 emitió el informe de Factibilidad Técnica e impacto Urbano para la Licencia de Intervención y Ocupación del Espacio Público, en donde se especificó el estado actual del espacio público, el inventario del mobiliario urbano y las condiciones de acabado y entrega de los elementos del espacio público a intervenir, también se especifica el estado actual del área a intervenir, las condiciones técnicas y administrativas para la canalización y zanjas en el espacio público, las especificaciones técnicas y materiales de la estructura de los pavimentos a reponer, el tipo de rotura y reposición de la misma y determinó la longitud de intervención; es decir, las condiciones de recuperación del espacio público a intervenir.
3. Que el solicitante constituyó Pólizas de seguro de Cumplimiento Entidades estatales No. 96-45-101088440 y Pólizas de Responsabilidad Civil Extracontractual No. 96-40-101069504 expedidas a favor del Municipio de Bucaramanga, por **SEGUROS DEL ESTADO S.A.**

AMPARO	VALOR	DESDE	HASTA
CUMPLIMIENTO	\$ 840.379.306,00	19/03/2025	19/01/2026
ESTABILIDAD DE LA OBRA	\$ 840.379.306,00	19/09/2025	19/09/2030
RESPONSABILIDAD CIVIL Y EXTRA CONTRACTUAL	\$ 840.379.306,00	19/03/2025	19/01/2026

DEPENDENCIA: SECRETARIA DE PLANEACIÓN		No. Consecutivo - - 2 3 3
OFICINA PRODUCTORA: ÁREA DE ORDENAMIENTO TERRITORIAL Código TRD:10200	SERIE/Subserie: LICENCIAS / Licencias de Intervención y Ocupación del Espacio Publico Código Serie/Subserie (TRD) 10200.44 / 10200.44.2	

06 NOV 2025

4. Que, teniendo en cuenta la funcionalidad, competencias de la Secretaria de planeación, como garante, vigilante del régimen urbanístico del Municipio en coherencia con las normas Nacionales y municipales en materia de organización del territorio, Plan de Ordenamiento Territorial POT (Acuerdo Municipal 011 de 2014), se enfatiza el cumplimiento de la norma en especial los Art. 255 del acuerdo 011 de 2014 (normas aplicables a antejardines) y el art. 112 ídem (franjas funcionales de los andenes) y demás normas concordantes con especial énfasis en el Manual del Espacio público del municipio de Bucaramanga.
  
5. Considerando que, en virtud del principio de buena fe que rige el ordenamiento jurídico nacional, los documentos y certificaciones allegados para la expedición de la presente resolución se presumen auténticos. Dicha presunción encuentra respaldo en la jurisprudencia de la Corte Constitucional, en la Sentencia SU 774 de 2014, que establece que, "con independencia de si un documento es aportado en original o en copia, este se presume auténtico, permitiendo su valoración probatoria". Esta tesis es congruente con lo dispuesto en el Código General del Proceso (Ley 1564 de 2012), cuyo artículo 246 consagra que "las copias tendrán el mismo valor probatorio del original, salvo cuando por disposición legal sea necesaria la presentación del original o de una determinada copia". Por lo tanto, en acatamiento de los principios de economía, celeridad y confianza legítima, se procede a la validación y al uso de los documentos aportados en el marco del presente acto administrativo.

En mérito de la anterior,

**RESUELVE:**

**ARTÍCULO PRIMERO.** Conceder Licencia de Intervención y Ocupación del Espacio Público, a la **EMPRESA PUBLICA DE ALCANTARILLADO DE SANTANDER S.A. E.S.P.** – "**EMPAS S.A. E.S.P.**" con NIT. No. **900.115.931-1**, Representada legalmente por el Señor **CESAR CAMILO HERNANDEZ HERNANDEZ**, identificado(a) con la Cédula de Ciudadanía No 91.533.501 Expedida en Bucaramanga (Santander), en calidad del Gerente General, para la intervención del espacio público el sector ubicado en la **CARRERA 34A ENTRE CALLES 14 Y 15 DEL BARRIO LOS PINOS**, para realizar la Reposición de Alcantarillado Sanitario.

**PARAGRAFO I.** La presente licencia de intervención del espacio público para servicios públicos, se expiden en coherencia con los Artículo 2.2.6.1.1.12 - /2.2.6.1.1.13 del Decreto 1077 de 2015; **NO** otorga derechos de titularidad de predios, no establece propietario de predios, no se realiza reconocimiento de edificaciones, no reconoce mejoras en predio, ni figura jurídica similar.

**PARÁGRAFO II.** La presente licencia no genera derechos de propiedad sobre el espacio público a intervenir y deberá dar estricto cumplimiento a la prevalencia del interés general sobre el particular.

**ARTÍCULO SEGUNDO.** El área de intervención autorizada es de **112.38 M2** y recuperación es un total de **473.98 M2**, distribuidos así:



DEPENDENCIA: SECRETARIA DE PLANEACIÓN		No. Consecutivo - - - 2 3 3
OFICINA PRODUCTORA: ÁREA DE ORDENAMIENTO TERRITORIAL Código TRD:10200	SERIE/Subserie: LICENCIAS / Licencias de Intervención y Ocupación del Espacio Público Código Serie/Subserie (TRD) 10200.44 / 10200.44.2	

06 NOV 2025

**ÁREA A INTERVENIR**

DESCRIPCION	AREA
<b>Carrera 34ª entre calles 14 y 15</b>	
<b>PAVIMENTO FLEXIBLE</b>	
Rotura del eje de la vía	65.00X0.70=45.50M2 ✓
Rotura espina de pescado hacia las domiciliarias (9 domiciliarias)	9(3.00X0.70)=18.90M2 ✓
Instalación de sumideros	2(18.20X0.70)=25.48M2 ✓
<b>TOTAL PAVIMENTO FLEXIBLE</b>	<b>89.88M2</b> ✓
<b>CONCRETO</b>	
Rotura de Franja de circulación (9 domiciliarias)	9(2.50X0.60)=13.50M2 ✓
Instalación de cajas de inspección	9(1.00X1.00)=9.00M2 ✓
<b>TOTAL CONCRETO</b>	<b>22.50M2</b> ✓
<b>TOTAL SUMATORIA</b>	<b>112.38M2</b> ✓

**AREA A RECUPERAR**

DESCRIPCION	AREA
<b>Carrera 34ª entre calles 14 y 15</b>	
<b>PAVIMENTO FLEXIBLE</b>	
Rotura del eje de la vía	65.00X6.00=390.00M2 ✓
Rotura espina de pescado hacia las domiciliarias (9 domiciliarias)	9(3.00X1.00)=27.00M2 ✓
Instalación de sumideros	2(18.20X0.70)=25.48M2 ✓
<b>TOTAL PAVIMENTO FLEXIBLE</b>	<b>442.48M2</b> ✓
<b>CONCRETO</b>	
Rotura de Franja de circulación (9 domiciliarias)	9(2.50X1.00)=22.50M2 ✓
Instalación de cajas de inspección	9(1.00X1.00)=9.00M2 ✓
<b>TOTAL CONCRETO</b>	<b>31.50M2</b> ✓
<b>TOTAL SUMATORIA</b>	<b>473,98M2</b> ✓

**ARTÍCULO TERCERO.** El titular de la licencia de intervención y ocupación del espacio público deberá cumplir con las exigencias contenidas en el informe de Factibilidad Técnica e Impacto Urbano, el cual hace parte integral de la respectiva Licencia de Intervención y Ocupación de Espacio Público, así como las disposiciones técnicas, legales y administrativas establecidas en el manual Recuperación del espacio público para las licencias de intervención y ocupación del espacio público.

**PARAGRAFO.** La responsabilidad en la recuperación del espacio público (estructura – pavimento), estará a cargo del titular de la licencia, en coherencia con el manual de Recuperación del espacio público para las licencias de intervención y ocupación del espacio público, vigente a la fecha de expedición de la licencia.

**ARTICULO CUARTO.** El titular de la presente licencia y el constructor, serán responsables de manera solidaria por el incumplimiento de estas normas, de conformidad con lo establecido en el art. 2.2.6.1.1.15 del Decreto Nacional 1077 de 2015, modificado por el Decreto Nacional 1203 de 2017 y demás normas concordantes que la modifiquen, adicionen, complementen, o sustituyan.

DEPENDENCIA: SECRETARIA DE PLANEACIÓN		No. Consecutivo - - 2 3 3
OFICINA PRODUCTORA: ÁREA DE ORDENAMIENTO TERRITORIAL Código TRD:10200	SERIE/Subserie: LICENCIAS / Licencias de Intervención y Ocupación del Espacio Publico Código Serie/Subserie (TRD) 10200.44 / 10200.44.2	

06 NOV 2025

**ARTICULO QUINTO:** Duración de la intervención aprobada para efectos de la presente Resolución tendrá un plazo de **CUATRO (4) MESES.** Posteriores a la firma del acta de inicio de la obra de intervención.

**ARTÍCULO SEXTO:** La licencia de intervención y ocupación del espacio público tendrá una vigencia de veinticuatro (24) meses, contados a partir de la fecha en la que quede en firme el acto administrativo que otorga la respectiva licencia, para la ejecución total de las obras autorizadas. El término de la licencia de intervención y ocupación del espacio público podrá prorrogarse por una sola vez, por un término Igual a la mitad del tiempo que fue inicialmente concedido, siempre y cuando esta sea solicitada durante los quince (15) días anteriores al vencimiento de la misma en los términos del Art. 2.2.6.1.2.4.4., del Decreto Nacional 1077 de 2015 y demás normas concordantes que la modifiquen, adicionen o sustituyan.

**PARÁGRAFO.** El titular de la presente Licencia y el constructor antes de dar inicio a los trabajos autorizados, deberá presentarse a la Secretaría de Planeación Municipal, a fin de constituir el acta de inicio, la cual deberá reposar en el sitio de los trabajos a ejecutar.

**ARTICULO SEPTIMO: RECIBO DE INTERVENCION.** Si la recuperación del Espacio público ha sido realizada de acuerdo con lo establecido en la licencia expedida así como el informe de factibilidad técnica que forma parte integral de la misma, la Secretaría de Planeación en uso de sus competencias (respecto a expedición de licencias de intervención del espacio público), procederá al recibo de intervención del espacio público y entregará la certificación correspondiente, previo cumplimiento de los requisitos establecidos por este Despacho, el cual será obligación previa para que las empresas de servicios públicos o de particulares efectúen la conexión del servicio.

**ARTICULO OCTAVO:** El titular de la licencia debe cumplir con el Plan de Ordenamiento Territorial POT (Acuerdo Municipal 011 de 2014), en especial lo contenido en el Artículo 255 del acuerdo 011 de 2014 (normas aplicables a antejardines), el artículo 112 ídem (franjas funcionales de los andenes) y demás normas concordantes con especial énfasis en el Manual del Espacio público del municipio de Bucaramanga; así como las obligaciones generales, urbanísticas, arquitectónicas, administrativas y jurídicas contempladas en la licencia de construcción otorgada.

**ARTÍCULO NOVENO:** Notificar el contenido de esta resolución, a la **EMPRESA PUBLICA DE ALCANTARILLADO DE SANTANDER S.A. E.S.P. – “EMPAS S.A. E.S.P.”** con NIT. No. **900.115.931-1**, Representada legalmente por el Señor **CESAR CAMILO HERNANDEZ HERNANDEZ**, identificado(a) con la Cédula de Ciudadanía No 91.533.501 Expedida en Bucaramanga (Santander), en calidad del Gerente General, o quien haga sus veces al momento de la notificación, haciéndole saber que contra ella procede el recurso de reposición y apelación deberán interponerse al momento de la notificación personal, o dentro de los diez días siguientes a su notificación ante la secretaria de Planeación, en los términos establecidos en la ley 1437 de 2011 Art. 76.

**NOTIFÍQUESE Y CÚMPLASE,**

**ARQ. LYDA XIMENA RODRIGUEZ ACEVEDO**  
Secretaria de Planeación Municipal

Proyecto Aspectos Técnicos: Arq. Mgtr. Juan Medina Gómez  
Profesional Especializado  
Proyecto Aspectos Jurídicos: Dra. María Fernanda Vera Tarazona  
Abogada – CPS 4502  
Elaboro: Saidi Yovana Álvarez Ambrocho  
Carpeta: 0181 – 2025  
P

[www.bucaramanga.gov.co](http://www.bucaramanga.gov.co)


DEPENDENCIA: SECRETARIA DE PLANEACIÓN		No. Consecutivo - - - 2 3 3
OFICINA PRODUCTORA: ÁREA DE ORDENAMIENTO TERRITORIAL Código TRD:10200	SERIE/Subserie: LICENCIAS / Licencias de Intervención y Ocupación del Espacio Publico Código Serie/Subserie (TRD) 10200.44 / 10200.44.2	


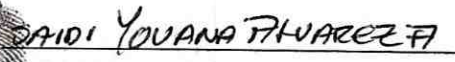
06 NOV 2025

**NOTIFICACION PERSONAL**

En Bucaramanga, a los 07 DE NOVIEMBRE DE 2025, se hizo presente JOSE ELIO MANTRIQUE PEDROZA, Identificado con la C.C. No. 91.210.083 de BUCARAMANGA, en calidad de APODERADO, del predio localizado en la **CARRERA 34A ENTRE CALLES 14 Y 15 DEL BARRIO LOS PINOS**, con el fin de notificarle el contenido de la Resolución No. - - - 2 3 3 06 NOV 2025, expedida por la Secretaria de Planeación Municipal.

El notificado manifiesta que: hará uso del recurso de reposición: SI  NO

  
 FIRMA DEL NOTIFICADO  
 C.C. 91.210.083 D/fo


  
 FIRMA DEL FUNCIONARIO  
 C.C. 37.712.387 B/manga



**INFORME DE FACTIBILIDAD TÉCNICA,  
AMBIENTAL E IMPACTO URBANO PARA  
LA LICENCIA DE INTERVENCIÓN Y  
OCUPACIÓN DE ESPACIO PÚBLICO**

Código: F-DPM-10200-238,37-004

Versión:3.0

Fecha aprobación:17/03/2025\*

Página 1 de 11

<b>Fecha:</b> 29/10/2025	<b>Carpeta No:</b> 0181 ✓
<b>Entidad:</b> EMPRESA DE ALCANTARILLADO Y ASEO EMPAS S.A ESP	<b>Dirección:</b> Carrera 34ª entre calles 14 y 15 ✓ <b>Barrio</b> Los Pinos ✓
<b>Tipo de Intervención:</b> Intervención del espacio público reposición de alcantarillado Combinado ✓	<b>Radicado:</b> 1-SA-202510-00209632 ✓ <b>Fun:</b> N/A
En cumplimiento del Decreto 077 del 30 de mayo de 2008, el Decreto 1077 de 2015, Decreto Municipal 0164 de del 29 de noviembre de 2023, nos permitimos enunciar lo siguiente ✓	

**1. Área intervenida:**

DESCRIPCION	AREA
<b>Carrera 34ª entre calles 14 y 15</b>	
<b>PAVIMENTO FLEXIBLE</b>	
Rotura del eje de la vía	65.00X0.70=45.50m2 ✓
Rotura espina de pescado hacia las domiciliarias (9 domiciliarias)	9(3.00X0.70)=18.90m2 ✓
Instalación de sumideros	2(18.20X0.70)=25.48m2 ✓
<b>TOTAL PAVIMENTO FLEXIBLE</b>	<b>89.88m2</b> ✓
<b>CONCRETO</b>	
Rotura de Franja de circulación (9 domiciliarias)	9(2.50X0.60)=13.50m2 ✓
Instalación de cajas de inspección	9(1.00X1.00)=9.00m2 ✓
<b>TOTAL CONCRETO</b>	<b>22.50m2</b> ✓
<b>TOTAL SUMATORIA</b>	<b>112.38m2</b> ✓

**2. Área a Recuperar:**

DESCRIPCION	AREA
<b>Carrera 34ª entre calles 14 y 15</b>	
<b>PAVIMENTO FLEXIBLE</b>	
Rotura del eje de la vía	65.00X6.00=390.00m2 ✓
Rotura espina de pescado hacia las domiciliarias (9 domiciliarias)	9(3.00X1.00)=27.00m2 ✓
Instalación de sumideros	2(18.20X0.70)=25.48m2 ✓
<b>TOTAL PAVIMENTO FLEXIBLE</b>	<b>442.48m2</b> ✓
<b>CONCRETO</b>	
Rotura de Franja de circulación (9 domiciliarias)	9(2.50X1.00)=22.50m2 ✓
Instalación de cajas de inspección	9(1.00X1.00)=9.00m2
<b>TOTAL CONCRETO</b>	<b>31.50M2</b> ✓
<b>TOTAL SUMATORIA</b>	<b>473,98M2</b> ✓

**3. Estado actual del espacio público a intervenir:**

AREA A INTERVENIR	ESTADO EN QUE SE ENCUENTRA
<b>Carrera 34ª entre calles 14 y 15</b>	
calzada	La calzada tiene una carpeta asfáltica en condiciones regulares. ✓
Franja de circulación	Los inmuebles presentan Franjas de circulación en concreto, en tableta roja tipo exterior, en gravilla con tableta de gres. ✓



**INFORME DE FACTIBILIDAD TÉCNICA,  
AMBIENTAL E IMPACTO URBANO PARA  
LA LICENCIA DE INTERVENCIÓN Y  
OCUPACIÓN DE ESPACIO PÚBLICO**

Código: F-DPM-10200-238,37-004

Versión:3.0

Fecha aprobación:17/03/2025

Página 2 de 11

En este caso puntual los trabajos serán realizados sobre **la calzada y sobre Las Franjas de Circulación en costado occidente**. La recuperación de las franjas de circulación se debe realizar en concreto de dilatación a dilatación. Si la canalización permanece más de siete (7) días calendarios a cielo abierto, el poseedor de la licencia debe aplicar un suelo cemento o mortero dejando las superficies al mismo nivel de las adyacentes y totalmente limpias. El poseedor de la licencia debe utilizar vallas informativas, preventivas y elementos de seguridad y señalización que puedan significar peligro para los usuarios de la vía pública.

**4. Perfil vial existente:**

PERFIL VIAL ACTUAL								
Predio	Costado Oriente			Eje principal	Costado Occidente			Perfil Total M
	Antejardín	Anden	Zona Verde	Calzada	Zona Verde	Anden	Antejardín	
Carrera 34ª	2.20	2.50	-	6.00	2.00	-	-	2.70

**5. Inventario Mobiliario Urbano Existente:**

TIPO DE ELEMENTO	INTERVENIR
<b>Elementos de comunicación:</b>	
Teléfonos	NO
Carteleras	NO
Señales preventivas	SI
<b>Elementos de organización</b>	
Bolardos	NO
Paraderos	NO
Semáforos	NO
Tapas de alcantarillado	SI
Cajas de teléfono	NO
Sumidero	NO
<b>Elementos de Ambientación</b>	
Luminaria peatonal	NO
Luminaria vehicular	SI
Bancas	NO
Asientos	NO
Monumentos	NO
Protectores de arboles	SI
Relojes	NO
Pérgolas	NO
Murales	NO
<b>Elementos de Recreación</b>	
Juegos infantiles	NO
<b>Elementos de servicio</b>	
Bicicleteros	NO



**INFORME DE FACTIBILIDAD TÉCNICA,  
AMBIENTAL E IMPACTO URBANO PARA  
LA LICENCIA DE INTERVENCIÓN Y  
OCUPACIÓN DE ESPACIO PÚBLICO**

Código: F-DPM-10200-238,37-004

Versión:3.0

Fecha aprobación:17/03/2025

Página 3 de 11


Surtidores de agua	NO
Muebles para lustrar calzado	NO
<b>Elementos de Seguridad</b>	
Canecas	NO
Baños	NO
<b>Elementos de seguridad</b>	
Barandas	NO
Cámaras de seguridad	SI
Hidrantes	NO
Cerramientos	NO

**6. Fotografías**

**Carrera 34<sup>a</sup> entre calles 14 y 15 Barrio Los Pinos**




**Imagen 1: Carrera 34<sup>a</sup> No 14-72**  
Barrio Los Pinos.



**Imagen 2. Carrera 34 No 14-66**  
Barrio: Los Pinos



**Imagen 3: Carrera 34<sup>a</sup> No 14-62**  
Barrio Los Pinos



**Imagen 4. Carrera 34<sup>a</sup> No 14-58**  
Barrio Los Pinos

*Handwritten signature or mark*




**INFORME DE FACTIBILIDAD TÉCNICA,  
AMBIENTAL E IMPACTO URBANO PARA  
LA LICENCIA DE INTERVENCIÓN Y  
OCUPACIÓN DE ESPACIO PÚBLICO**

Código: F-DPM-10200-238,37-004


Versión:3.0

Fecha aprobación: 17/03/2025

Página 4 de 11




**Imagen 5** carrera 34ª No 14-46  
Barrio: Los pinos



**Imagen 6** carrera 34ª No 14-42  
Barrio: Los pinos.



**Imagen 7:** carrera 34ª No 14-30  
Barrio Los Pinos.



**Imagen 8:** Carrera 34ª No 14-26  
Barrio Los Pinos

*Handwritten signature*



**INFORME DE FACTIBILIDAD TÉCNICA,  
AMBIENTAL E IMPACTO URBANO PARA  
LA LICENCIA DE INTERVENCIÓN Y  
OCUPACIÓN DE ESPACIO PÚBLICO**

Código: F-DPM-10200-238,37-004

Versión: 3.0

Fecha aprobación: 17/03/2025

Página 5 de 11




Imagen 9: Vivienda esquinera sobre la carrera 34ª con calle 14. Barrio Los Pinos




Imagen 10: Carrera 34ª con calle 14 costado Oriente Predio Fundación Uis Barrio Los Pinos

**7. Condiciones técnicas y administrativas para la canalización y zanjas en el espacio público:**

Los siguientes son requerimientos necesarios durante la ejecución de los trabajos, según aplique:

a. La compactación mínima de los rellenos de las zanjas o canalizaciones, deberá hacerse con materiales debidamente clasificados, que garanticen una compactación mínima del noventa por ciento (90%) del proctor modificado para las calzadas y andenes, debidamente certificado mediante ensayos de laboratorios realizados por entidades reconocidas. Los certificados de los ensayos son requisito previo para efectuar el recibo de obra por parte de la Secretaría de Planeación.

b. Las Cámaras de registros, tableros y demás elementos situados en el espacio público para la explotación de los servicios, se dispondrán en zonas que reduzcan al mínimo las molestias para la circulación.

c. La profundidad mínima de las zanjas se determinará de forma que las tuberías y conductos resulten protegidos de los efectos del tráfico y cargas exteriores, así como preservados de las variaciones de temperatura del medio ambiente.

d. El acopio de materiales se hará en contenedores y en los espacios autorizados en la respectiva Licencia de Intervención y Ocupación del Espacio Público. Queda prohibido el acopio de materiales en la vía pública, excepto en los casos debidamente autorizados. Los materiales de las demoliciones y/o excavaciones que no vayan a ser utilizados en la obra, no podrán mantenerse por más de veinticuatro (24) horas



**INFORME DE FACTIBILIDAD TÉCNICA,  
AMBIENTAL E IMPACTO URBANO PARA  
LA LICENCIA DE INTERVENCIÓN Y  
OCUPACIÓN DE ESPACIO PÚBLICO**

Código: F-DPM-10200-238,37-004

Versión:3.0

Fecha aprobación:17/03/2025

Página 6 de 11

en ésta.

e. Las canalizaciones que se construyan en los andenes se realizarán de forma que permitan los accesos a los predios y el tránsito de peatones con la debida seguridad. Se restablecerán igualmente, los pasajes peatonales que como consecuencia de la ejecución de las obras hayan sido interrumpidas, aplicando las medidas de señalización y protección adecuadas.

f. Se respetarán y repondrán los servicios y canalizaciones que resulten afectadas durante la ejecución de las obras. De todo incidente que surja se dará cuenta inmediata a la empresa de servicios públicos competente, al titular de la licencia y a la Secretaría de Planeación.

g. La terminación de las obras se supeditará a la exigida consolidación del relleno de las zanjas, rechazándose aquellas partes que no ofrezcan garantías suficientes de permanencia y solidez del pavimento, andenes y sardineles, así como a la correcta reposición o ubicación de los demás elementos del espacio público que hayan sido afectados por las obras.

h. Las obras se señalarán y protegerán cumpliendo con las normas vigentes, siendo el constructor, el titular de la licencia y la empresa prestadora de servicios que avala, los responsables de manera solidaria, de cualquier accidente que pueda ocurrir con motivo de las mismas. La ejecución de las obras por empresas contratadas al efecto por el titular de la licencia respectiva, no exime a éste, de asumir las responsabilidades que le correspondan como titular de la misma.

i. El director de la obra autorizada por la Licencia de Intervención y ocupación del Espacio Público, será un técnico competente titulado con experiencia y/o especializado en construcciones civiles, con autonomía técnica.

j. El titular de la licencia o la empresa prestadora de servicios públicos que avale, a través del director de obra o del funcionario competente, informarán sobre el comienzo y terminación de las obras, correspondiendo la inspección de las mismas a la Secretaría de Planeación.

k. En toda obra se dispondrá de copia de la Licencia de Intervención y Ocupación del Espacio Público expedida por la Secretaría de Planeación Municipal, para que pueda ser presentada ante los funcionarios que ejercen control.

l. El material producto de las excavaciones, tendrá que ser depositados en contenedores o sacos de fibra sintética, los cuales se ubicarán a un costado de la canalización realizada, sin obstruir el paso peatonal y vehicular, en un plazo no mayor a ocho (8) días.

m. El equipo para la ejecución de los trabajos de fresado del pavimento aledaño a la zona de rotura realizada, deberá ser una máquina fresadora con controles



**INFORME DE FACTIBILIDAD TÉCNICA,  
AMBIENTAL E IMPACTO URBANO PARA  
LA LICENCIA DE INTERVENCIÓN Y  
OCUPACIÓN DE ESPACIO PÚBLICO**

Código: F-DPM-10200-238,37-004

Versión:3.0

Fecha aprobación:17/03/2025

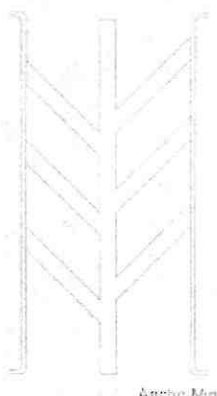
Página 7 de 11

automáticos, capaz de fresar el pavimento asfáltico con una profundidad precisa de corte y con el perfil y la pendiente transversal establecidos. El equipo estará provisto de dispositivos para verter el material fresado directamente en camiones de transporte. Su estado, potencia y capacidad productiva deben asegurar el correcto cumplimiento del plan de trabajo.


### 8. Tipos de rotura y reposición de la misma:

**Rotura Tipo Espina de Pescado:** Son aquellas que se realizan a lo largo de una calzada, partiendo de una canalización central y ramificándose a lo largo de la misma (Ver gráfico). En este caso, la recuperación del pavimento, deberá realizarse en toda la extensión de la zona afectada incluyendo su estructura, y aplicarse una capa de sello de cuatro (4) centímetros de espesor en toda la extensión de la calzada. En la zona afectada estos

cuatro (4) centímetros forman parte de la estructura de pavimento a reponer, según las condiciones establecidas en el literal c., del artículo 18 del presente acuerdo. En caso de detectarse fallos y/o deterioro considerable de la capa asfáltica al momento de la solicitud de la licencia, el acto administrativo que aprueba la licencia, deberá establecer con claridad los responsables de ejecución de las diferentes obras. (Ver gráfico), y requerir su reparación dentro de los cinco (5) días siguientes a la aprobación de la licencia. Los responsables deberán ejecutar las obras para subsanar las fallas y/o deterioro de la capa asfáltica en un plazo no mayor a quince (15) días, de no hacerlo dentro del plazo establecido, el municipio ejecutará las obras correspondientes, las cuales serán por cuenta de las empresas o entidades halladas responsables, sin perjuicio del cobro de las multas correspondientes.



Tipo de Rotura



Forma de Reposición

La reposición de las Franjas de circulación que se encuentran en tableta tipo rojo exterior, granito de gres, y en concreto las cuales serán recuperadas en iguales o mejores condiciones.

### 9. Determinación de las condiciones de acabado y entrega de los elementos del espacio público a intervenir:

Los siguientes son requerimientos necesarios durante la ejecución de los trabajos, según aplique.

Relleno de Zanjas, Relleno de Canalizaciones y Disposición de Materiales en la Vía Pública. Se entenderá como zanja, toda obra de apertura de la vía pública, de



**INFORME DE FACTIBILIDAD TÉCNICA,  
AMBIENTAL E IMPACTO URBANO PARA  
LA LICENCIA DE INTERVENCIÓN Y  
OCUPACIÓN DE ESPACIO PÚBLICO**

Código: F-DPM-10200-238,37-004

Versión:3.0

Fecha aprobación:17/03/2025

Página 8 de 11

cualquier componente del espacio público y remoción de pavimento, andén o zona verde, para reparar averías o desperfectos en las conducciones o instalaciones del servicio, así como para instalar cualquier canalización subterránea o verificar su situación.

a. La demolición del pavimento o andén, se hará mediante el procedimiento más adecuado para cada circunstancia, de modo que se mantenga una perfecta alineación del borde de la zanja, evitando mordedura o cualquier otra irregularidad. Se exigirá el uso de cortadoras mecánicas de disco, que garantizan la total alineación y la o contaminación auditiva. Los productos de esta demolición serán retirados inmediatamente para su disposición final. En ningún caso podrán ser depositados los residuos de esta demolición en la vía pública o en los antejardines, andenes o zonas verdes.

b. El relleno de zanjas se hará con materiales debidamente clasificados cumpliendo con las condiciones para suelos seleccionados. Las calidades de estos materiales deberán certificarse mediante ensayos de laboratorio tales como plasticidad, granulometría, densidad y capacidad portante. El extendido, de los materiales de préstamo, se hará por capas de espesor reducido que garantice con los medios utilizados, la obtención del grado de compactación mínimo exigido.

c. Para la reposición de las capas de rodadura sobre la vía pública, los materiales empleados deben cumplir con las especificaciones técnicas vigentes expedidas por el Instituto Nacional de Vías, ajustándose a las rasantes de la calzada y garantizando que sean imperceptibles a la circulación vehicular.

d. Con carácter general e independiente del tipo de pavimento a reponer, se establece la obligatoriedad de disponer sobre el relleno de las zanjas las cuales deben tener un ancho mínimo de 50 cm.

e. La restitución del pavimento flexible, se hará solo con pavimento asfáltico en caliente, tipo rodadura, cumpliendo con las especificaciones del Instituto Nacional de Vías, compactado con un equipo mecánico de rodillo mínimo de una tonelada.

f. En vías con pavimento rígido, con barras de transferencia en sus juntas, las reposiciones se deberán hacer desde la junta o borde la losa, hasta la mitad de ésta, garantizando la adecuada reposición de las barras de transferencia en cada una de las juntas. Si se encuentra que losa tiene parrilla de refuerzo transversa, y longitudinal deberá reponerse toda la losa y su refuerzo.



**INFORME DE FACTIBILIDAD TÉCNICA,  
AMBIENTAL E IMPACTO URBANO PARA  
LA LICENCIA DE INTERVENCIÓN Y  
OCUPACIÓN DE ESPACIO PÚBLICO**

Código: F-DPM-10200-238,37-004

Versión:3.0

Fecha aprobación:17/03/2025

Página 9 de 11

- g. El pavimento rígido de la reposición tendrá los materiales característicos del que había construido antes y, como mínimo se aplicare una placa de 20 cm. De pavicreto MR38 y se repondrán y anclarán las barras de transferencia que resulten afectadas por la ejecución de los trabajos.
- h. Para zanjas en pavimentos adoquinados, se tomará Un (1.00) Metro del borde externo de cada lado de la zanja, sin perjuicio de su ampliación en caso necesario, haciéndose la reposición de todo el espesor del pavimento y garantizando las mismas características del que había construido antes, ajustándose a las rasantes de la calzada y garantizando que serán imperceptibles para la circulación vehicular.
- i. La reposición de aquellos pavimentos no nombrados en este artículo, se ejecutará construyendo un tipo de pavimento similar al existente, a efectos de capacidad portante y calidad superficial, y en todo caso ajustándose a la rasante de la calzada, garantizando que sean imperceptibles a la circulación vehicular.
- j. La reposición del concreto de los andenes será en su totalidad del mismo tipo y textura del existente. El cual deberá reponerse entre las juntas de dilatación y su borde externo. Se dispondrá de una base de hormigón de 3000 PSI de 10 cm. de espesor, sobre una base granular de 10 cm. de espesor. Para el caso de obras nuevas se deberá reponer de conformidad con el manual de espacio público.
- k. Reposiciones Provisionales: En la ejecución de las zanjas y canalizaciones cuando deban de transcurrir más de siete (7) días calendarios, entre el relleno de las zanjas y la reposición definitiva del pavimento, deberá construirse inmediatamente después del relleno, un pavimento provisional en suelo cemento o mortero, dejando las superficies al mismo nivel que las adyacentes y totalmente limpias. La empresa constructora, el titular de la licencia, o la empresa prestadora de servicios que avala, se responsabilizará del correcto mantenimiento del pavimento provisional, debiendo proceder a la reposición definitiva en un plazo no superior a treinta días (30) calendario.
- l. Protección de Arborización: El titular de la licencia, o la empresa prestadora de servicios que avala, deberán realizar las obras de protección de la arborización y de las zonas verdes que puedan ser afectadas. La distancia mínima a respetar entre el borde de la zanja y el árbol será de cincuenta (50) cm., en todo caso siempre se deberá garantizar la protección del árbol, utilizando el método constructivo más adecuado para evitar la afectación del sector radicular.



**INFORME DE FACTIBILIDAD TÉCNICA,  
AMBIENTAL E IMPACTO URBANO PARA  
LA LICENCIA DE INTERVENCIÓN Y  
OCUPACIÓN DE ESPACIO PÚBLICO**

Código: F-DPM-10200-238,37-004

Versión:3.0

Fecha aprobación:17/03/2025

Página 10 de 11

- m. Todos los elementos instalados en el espacio público que queden afectados por las obras, deberán ser repuestos en las mismas o superiores condiciones que tenían antes de la afectación.
- n. Cuando la obra de canalización que hay que construir incluya la implantación en superficie, de algún elemento como cámaras, rejillas, tapas de registro y demás, las tapas y tableros de control deberán ser de materiales homologados que tengan la durabilidad y resistencia adecuada para soportar las inclemencias meteorológicas y las cargas producidas por la rueda de un camión en marcha, y deberán nivelarse con las superficies colindantes.
- o. Cuando las canalizaciones se realicen sobre las zonas verdes, se deberá recuperar la totalidad del área de la zona verde, levantando la existente y sembrando las especies que hubiere al momento de la intervención, aplicando tierra negra, a la cual se le deberá hacer riego durante los dos (2) meses siguientes a la siembra del mismo.
- p. Los constructores, empresas de servicios públicos y/o propietarios de predios a los que se le haya expedido la licencia de intervención y ocupación de espacio público informarán a la Secretaría de Planeación Municipal mediante oficio de la recuperación de la capa asfáltica exigida en la licencia de intervención y ocupación de espacio público dentro de los cinco (5) días siguientes a la ejecución de los trabajos con el fin de incluir dicha recuperación dentro del listado de zonas con protección (si es el caso).
- q. Cuando las intervenciones se realicen por parte de las empresas de telecomunicaciones, se deberá soterrar la conexión correspondiente a la red solicitada y además la cuadra completa donde éste ubicado el poste o postes de energía por donde pase la red de telecomunicaciones aérea objeto del permiso solicitado.

**10. Observaciones en materia ambiental:**

Los predios no cuentan con Franja ambiental en el costado occidente, y en el Costado oriente tiene una franja ambiental de 2.00 metros en el costado del Predio Fundacion Uis.

**11. Impacto urbano: (Espacio público):**

En los andenes se permitirá el acceso al peatón y señalización para no interrumpir la continuidad del paso peatonal con la debida seguridad y protección adecuadas.



**INFORME DE FACTIBILIDAD TÉCNICA,  
AMBIENTAL E IMPACTO URBANO PARA  
LA LICENCIA DE INTERVENCIÓN Y  
OCUPACIÓN DE ESPACIO PÚBLICO**

Código: F-DPM-10200-238,37-004

Versión: 3.0

Fecha aprobación: 17/03/2025

Página 11 de 11

**12. Observaciones generales:**

Recibo de intervención en el espacio público: Si la recuperación del espacio público ha sido realizada de acuerdo con lo establecido en la licencia expedida de conformidad con el informe de Factibilidad técnica, ambiental e impacto urbano, la Secretaría de Planeación en uso de sus competencias procederá al recibo de obra e intervención del espacio público aprobada y entregará la certificación correspondiente que será obligación previa para que las empresas de servicios públicos o de particulares procedan a efectuar la conexión del servicio.

**Arq. Mgtr. JUAN MEDINA GOMEZ**  
Profesional Especializado  
Grupo de Licencias de Intervención y  
Ocupación del Espacio Público

**MARIA ELOINA PORTILLA VILLAMIZAR**  
Recorredora Categoría VII  
Grupo de Licencias de Intervención y  
Ocupación del Espacio Público.

COPIA CONTINUA

<b>ACTA DE INICIO DE OBRA LICENCIA DE INTERVENCIÓN Y OCUPACIÓN DE ESPACIO PÚBLICO</b>	<b>Código:</b> F-DPM-1220-238,37-010
	<b>Versión:</b> 2.0
	<b>Fecha aprobación:</b> Febrero-28-2022
	<b>Página</b> 1 de 1

Ciudad: BUCARAMANGA		FECHA: 07 DE NOVIEMBRE DE 2025	
Propietario (persona natural o jurídica)		CESAR CAMILO HERNANDEZ HERNANDEZ GERENTE GENERAL EMPRESA PUBLICA DE ALCANTARILLADO DE SANTANDER S.A. E.S.P. – "EMPAS S.A. E.S.P."	
Prorroga N°		NO APLICA	
Cedula de ciudadanía (Nit):		NIT, No. 900.115.931 - 1 C.C. No. 91.533.501 DE BUCARAMANGA (SANTANDER)	
Dirección intervención:		CARRERA 34A ENTRE CALLES 14 Y 15 BARRIO LOS PINOS	
Resolución No: (No. y fecha)		0233 DE NOVIEMBRE 06 DE 2025	
<b>VIGENCIA DE LA LICENCIA:</b>		<b>FECHA DE LA INTERVENCIÓN:</b>	
<b>FECHA INICIO</b>	<b>FECHA DE TERMINACIÓN</b>	<b>FECHA INICIO</b>	<b>FECHA DE TERMINACIÓN</b>
NOVIEMBRE 06 DE 2025	NOVIEMBRE 06 DE 2027	NOVIEMBRE 10 DE 2025	DICIEMBRE 08 DE 2025
Área de intervención:	112.38 M2	Área de recuperación:	473.98 M2
<b>ACUERDAN:</b>			
Dar inicio a la ejecución de los trabajos de conformidad con la Licencia de Intervención y ocupación según Resolución No. 0233 DE NOVIEMBRE 06 DE 2025.			
<b>Observaciones:</b> Dado el caso de no dar inicio a los trabajos en el tiempo acordado deberá acercarse a la Secretaría de Planeación Municipal, a fin de solicitar una prórroga de la iniciación de la intervención.			
<b>Nota:</b> De conformidad con la Circular No. <b>0125</b> del 29 de Octubre de 2025 expedida por la Secretaria de Planeación durante el periodo comprendido entre los días 09 de Diciembre de 2025 y el 12 de Enero de 2026, se suspenderá la emisión de Licencias de Intervención y Ocupación del Espacio Público, de igual manera se informa que durante este periodo no se podrá realizar ningún tipo de intervención.			
En constancia de lo anterior, en Bucaramanga a los 07 días del mes de NOVIEMBRE de 2025, se reunieron en la Secretaría de Planeación Municipal y/o en el lugar de la intervención las personas que son parte dentro del acto y se da por enterado de las condiciones y las obligaciones respecto a las obras y en constancia firman la presente acta por los que en ella intervienen:			
 <b>Nombre:</b> ARQ. Mgtr. JUAN MEDINA GOMEZ <b>Profesional Especializado</b> <b>Secretaría de Planeación</b>		 <b>Nombre y firma:</b> JOSE ELIO MANRIQUE PEDROZA <b>Apoderado</b> 91210083 D/90	