

Citación para Notificación Personal de la Resolución No. 0160 de Agosto 15 de 2025

Desde Licencia Intervención Sec Planeación <licenciaintervencion@bucaramanga.gov.co>

Fecha Lun 15/09/2025 19:09

Para FACTURACION INNOVA <facturacionconstructorainnova@gmail.com>

Bucaramanga, Septiembre 11 de 2025

Señor(a)

JHON EDGAR CORZO ORTIZ

Gerente

CONSTRUCTORA INNOVA S.A.S.

Correo Electrónico: facturacionconstructorainnova@gmail.com

Bucaramanga - Santander

Ref. Citación para Notificación Personal de la Resolución No. 0160 de Agosto 15 de 2025

Radicado Ventanilla No. 1-SA-202505-00112889

Carpeta No. 0084 - 2025

Fecha: Lun 15/09/2025 19:09

Respetado(a) Señor (a):

La Secretaria de Planeación Municipal de Bucaramanga en cumplimiento de lo ordenado por los artículos 67 y 68 de la Ley 1437 de 2011 del código Contencioso Administrativo, para que en un término máximo de 5 días hábiles contados a partir de la fecha del envío de esta citación, se presente en este despacho, con el objeto de notificarlos del contenido de la Resolución relacionadas con la Licencia para La Intervención y Ocupación del Espacio Público.

En caso de no hacerlo en el término señalado, se procederá la notificación por edicto según el artículo 69 de la Ley 1437 de 2011.

(Para dicho trámite deberá identificarse con la cedula de Ciudadanía y/o acreditar en debida forma el apoderado, de ser persona jurídica certificación de constitución y gerencia).

Atentamente,



ALCALDÍA DE
BUCARAMANGA

www.bucaramanga.gov.co

GRUPO DE LICENCIAS DE INTERVENCION Y OCUPACION DEL ESPACIO PUBLICO

Secretaría de Planeación

Conmutador: (+577) 6337000 Código Postal: 680006

Edificio Fase I. Calle 35 #10-43 Síguenos en X: @PlaneaciónBGA




Outlook

Retransmitido: Citación para Notificación Personal de la Resolución No. 0160 de Agosto 15 de 2025

Desde Microsoft Outlook <MicrosoftExchange329e71ec88ae4615bbc36ab6ce41109e@bucaramanga.gov.co>

Fecha Lun 15/09/2025 19:09

Para FACTURACION INNOVA <facturacionconstructorainnova@gmail.com>

 1 archivo adjunto (21 KB)

Citación para Notificación Personal de la Resolución No. 0160 de Agosto 15 de 2025;

Se completó la entrega a estos destinatarios o grupos, pero el servidor de destino no envió información de notificación de entrega:

FACTURACION INNOVA (facturacionconstructorainnova@gmail.com)

Asunto: Citación para Notificación Personal de la Resolución No. 0160 de Agosto 15 de 2025



DEPENDENCIA: SECRETARIA DE PLANEACION		No. Consecutivo
OFICINA PRODUCTORA: ÁREA DE ORDENAMIENTO TERRITORIAL Código Subproceso: 10200	Serie/Subserie: LICENCIAS / Licencias de Intervención y Ocupación del Espacio Público Código Serie/Subserie (TRD): 10200.44 / 10200.44.2	82-160

RESOLUCION No.
(82-160) 15 ACO 2025

"Por el cual se concede Licencia de Intervención y Ocupación del Espacio Público en lo relacionado con las redes de servicios públicos o de particulares en el Municipio de Bucaramanga"

EL SECRETARIO DE PLANEACIÓN MUNICIPAL

En uso de sus facultades legales, en especial las conferidas por los artículos 2.2.6.1.1.13 y del Decreto 1077 de 2015, Decreto Municipal No. 066 de 2018 y demás normas concordantes,

CONSIDERANDO:

1. Que el Señor **YESID MORENO PINZON**, identificado con la cedula de ciudadanía No. **5.726.761** expedida en Rionegro (Santander), en calidad de **APODERADO** de la **CONSTRUCTORA INNOVA S.A.S.**, identificada con el NIT. No. **900.256.940-2**, representada legalmente por el Señor(a) **JHON EDGAR CORZO ORTIZ**, identificado(a) con la Cédula de Ciudadanía No. **91.529.410** expedida en Bucaramanga (Santander), en calidad de **FIDEICOMITENTE DEL FIDEICOMISO GOLDEN TOWER** del predio ubicado en la **CALLE 36 No. 27 - 46/52/54 DEL BARRIO MEJORAS PUBLICAS** del Municipio de Bucaramanga, identificado con los folios de matrícula inmobiliaria No. 300-17060, 300-37520, 300-20128 de la oficina de instrumentos públicos de Bucaramanga y con números prediales No.01020026001000, 68001010200260002000, 68001010200260004000, mediante comunicación de fecha 16 de Mayo de 2025 referenciada con el No. 1-SA-202505-00112889, presentó ante la Secretaria de Planeación, los documentos exigidos por la Administración Municipal para iniciar el trámite de licencia de Intervención y Ocupación del Espacio Público, con el objeto de realizar intervención del Espacio Público, en coherencia con la viabilidad expedida por la empresa de servicios públicos **EMPAS S.A. E.S.P**
2. Que la Secretaria de Planeación Municipal, el día 26 de Mayo del 2025 emitió el informe de Factibilidad técnica e impacto urbano para la licencia de intervención y ocupación del espacio público, en donde se especificó el estado actual del espacio público, el inventario del mobiliario urbano y las condiciones de acabado y entrega de los elementos del espacio público a intervenir, también se especificaron las condiciones técnicas y administrativas para la canalización y zanjas en el espacio público, las especificaciones técnicas y materiales de la estructura de los pavimentos a reponer, el tipo de rotura y reposición de la misma y se determinó la longitud de la intervención.
3. Que la Secretaría de Planeación, mediante correo electrónico del 26 de Mayo del 2025, solicitó al peticionario "Pólizas de cumplimiento y Responsabilidad Civil."

DEPENDENCIA: SECRETARIA DE PLANEACION		No. Consecutivo
OFICINA PRODUCTORA: ÁREA DE ORDENAMIENTO TERRITORIAL Código Subproceso: 10200	Serie/Subserie: LICENCIAS / Intervención y Ocupación del Espacio Público Código Serie/Subserie (TRD): 10200.44 / 10200.44.2	

4. Que el Señor **HENIS ANTONIO PINTO CELIS**, mediante oficio con fecha del 04 de Junio del 2025, allega Pólizas de Seguro de Cumplimiento a Entidades Estatales No. 96-43-101007869 y Pólizas de Seguro de Responsabilidad Civil Extracontractual No. 96-40-101070199 expedidas a favor del Municipio de Bucaramanga, por **SEGUROS DEL ESTADO S.A.**

AMPARO	VALOR	DESDE	HASTA
CUMPLIMIENTO	\$ 142.350,00	26/05/2025	26/06/2025
ESTABILIDAD Y CALIDAD DE LA OBRA	\$ 284.700,00	AMPARA POR 5 AÑOS O MESES Y O DIAS	
RESPONSABILIDAD CIVIL Y EXTRA CONTRACTUAL	\$ 284.700.000,00	26/05/2025	26/06/2025

5. Que la Secretaría de Planeación, mediante oficio 2-GOT-202506-00046330 del 04 de Junio del 2025, solicitó al peticionario "Actualización de las Pólizas de Cumplimiento y Responsabilidad Civil, ya que por error de digitación por Servicio, metraje y valor".

6. Que el Señor **HENIS ANTONIO PINTO CELIS**, mediante oficio con fecha del 09 de Junio del 2025, allega Pólizas de Seguro de Cumplimiento a Entidades Estatales No. 96-43-101007869 y Pólizas de Seguro de Responsabilidad Civil Extracontractual No. 96-40-101070199 expedidas a favor del Municipio de Bucaramanga, por **SEGUROS DEL ESTADO S.A.**

AMPARO	VALOR	DESDE	HASTA
CUMPLIMIENTO	\$ 142.350,00	26/05/2025	26/06/2025
ESTABILIDAD Y CALIDAD DE LA OBRA	\$ 284.700,00	AMPARA POR 5 AÑOS O MESES Y O DIAS	
RESPONSABILIDAD CIVIL Y EXTRA CONTRACTUAL	\$ 284.700.000,00	26/05/2025	26/06/2025

7. Que la Secretaría de Planeación, mediante correo electrónico del 10 de Junio del 2025, solicitó al peticionario "Actualización de las Pólizas de Cumplimiento y Responsabilidad Civil, ya que no cumplen la cobertura, ya que es por dos (2) meses y las pólizas vienen por un (1) mes".

8. Que el Señor **HENIS ANTONIO PINTO CELIS**, mediante oficio con fecha del 22 de Julio del 2025, allega Pólizas de Seguro de Cumplimiento a Entidades Estatales No. 96-43-101007869 y Pólizas de Seguro de Responsabilidad Civil Extracontractual No. 96-40-101070199 expedidas a favor del Municipio de Bucaramanga, por **SEGUROS DEL ESTADO S.A.**

AMPARO	VALOR	DESDE	HASTA
CUMPLIMIENTO	\$ 1.352.575,56	26/05/2025	16/08/2025
ESTABILIDAD Y CALIDAD DE LA OBRA	\$ 2.705.151,13	AMPARA POR 5 AÑOS O MESES Y O DIAS	
RESPONSABILIDAD CIVIL Y EXTRA CONTRACTUAL	\$ 284.700.000,00	26/05/2025	26/08/2025

DEPENDENCIA: SECRETARIA DE PLANEACION		No. Consecutivo
OFICINA PRODUCTORA: ÁREA DE ORDENAMIENTO TERRITORIAL Código Subproceso: 10200	Serie/Subserie: LICENCIAS / Licencias de Intervención y Ocupación del Espacio Público Código Serie/Subserie (TRD): 10200.44 / 10200.44.2	160

15 AGO 2025

9. Que la Secretaría de Planeación, mediante correo electrónico del 23 de Julio del 2025, solicitó al petionario "Actualización de la Póliza de Cumplimiento, ya que no cumplen la cobertura, ya que es por dos (2) meses más (+) cuatro (4) meses más y las pólizas vienen por un (1) mes".
10. Que el Señor **HENIS ANTONIO PINTO CELIS**, mediante oficio con fecha del 25 de Julio del 2025, allega Pólizas de Seguro de Cumplimiento a Entidades Estatales No. 96-43-101007869 y Pólizas de Seguro de Responsabilidad Civil Extracontractual No. 96-40-101070199 expedidas a favor del Municipio de Bucaramanga, por **SEGUROS DEL ESTADO S.A.**

AMPARO	VALOR	DESDE	HASTA
CUMPLIMIENTO	\$ 1.352.575,56	26/05/2025	26/12/2025
ESTABILIDAD Y CALIDAD DE LA OBRA	\$ 2.705.151,13	AMPARA POR 5 AÑOS O MESES Y O DIAS	
RESPONSABILIDAD CIVIL Y EXTRA CONTRACTUAL	\$ 284.700.000,00	26/05/2025	26/08/2025

En mérito de la anterior,

RESUELVE:

ARTÍCULO PRIMERO. Conceder Licencia de Intervención y Ocupación del Espacio Público, a la **CONSTRUCTORA INNOVA S.A.S.**, identificada con el NIT. No. **900.256.940-2**, representada legalmente por el Señor(a) **JHON EDGAR CORZO ORTIZ**, identificado(a) con la Cédula de Ciudadanía No. **91.529.410** expedida en Bucaramanga (Santander), en calidad de **FIDEICOMITENTE DEL FIDEICOMISO GOLDEN TOWER** del predio ubicado en la **CALLE 36 No. 27 - 46/52/54 DEL BARRIO MEJORAS PUBLICAS** del Municipio de Bucaramanga, identificado con los folios de matrícula inmobiliaria No. 300-17060, 300-37520, 300-20128 de la oficina de instrumentos públicos de Bucaramanga y con números prediales No.01020026001000, 68001010200260002000, 68001010200260004000, para realizar intervención del Espacio público, en coherencia con la viabilidad expedida por la empresa de servicios públicos **EMPAS S.A. E.S.P.**

PARÁGRAFO. La presente licencia no genera derechos de propiedad sobre el espacio público a intervenir y deberá dar estricto cumplimiento a la prevalencia del interés general sobre el particular.

ARTÍCULO SEGUNDO. El área de intervención autorizada es de **14.93 M2** y recuperación es un total de **38.78 M2**, distribuidos así:

DEPENDENCIA: SECRETARIA DE PLANEACION		No. Consecutivo 8-160
OFICINA PRODUCTORA: ÁREA DE ORDENAMIENTO TERRITORIAL Código Subproceso: 10200	Serie/Subserie: LICENCIAS / Licencias de Intervención y Ocupación del Espacio Público Código Serie/Subserie (TRD): 10200.44 / 10200.44.2	

ÁREA A INTERVENIR

Rotura franja de circulación Calle 36	2.00X0.70=1.40M ²
Rotura franja ambiental	2.50X0.70=1.75M ²
Rotura antejardín	3.00X0.70=2.10M ²
Rotura de la calzada del costado sur	8.00X0.80=6.40M ²
Rotura construcción de pozo en la vía	1.20X1.00=1.20M ²
Rotura construcción de pozo en la F. A	0.80X1.00=0.80M ²
Rotura construcción de cajas	2(0.80X0.80)=1.28M ²
TOTAL ÁREA INTERVENIDA	14.93M²

AREA A RECUPERAR:

Recuperación franja de circulación Calle 36	2.00X1.00=2.00M ²
Recuperación franja ambiental	2.50X1.00=2.50M ²
Recuperación antejardín	3.00X1.00=3.00M ²
Rotura de la calzada del costado sur	8.00X3.50=28.00M ²
Rotura construcción de pozo en la vía	1.20X1.00=1.20M ²
Rotura construcción de pozo en la F. A	0.80X1.00=0.80M ²
Rotura construcción de cajas	2(0.80X0.80)=1.28M ²
TOTAL ÁREA A RECUPERAR	38.78M²

ARTÍCULO TERCERO. El titular de la licencia de intervención y ocupación del espacio público deberá cumplir con las exigencias contenidas en los informes de Factibilidad Técnica y de Impacto Urbano, los cuales hacen parte integral de la respectiva Licencia de Intervención y Ocupación de Espacio Público.

PARÁGRAFO. El titular de la presente licencia y el constructor, serán responsables de manera solidaria por el incumplimiento de estas normas, de conformidad con lo establecido en el art. 2.2.6.1.1.15 del Decreto 1077 de 2015, modificado por el decreto 1203 de 2017 y demás normas concordantes que la modifiquen, adicionen o sustituyan.

ARTICULO CUARTO: Duración de la intervención aprobada para efectos de la presente Resolución tendrá un plazo de **UN (1) MES**. Posteriores a la firma del acta de inicio de la obra de intervención.

ARTÍCULO QUINTO: La licencia de intervención y ocupación del espacio público tendrá una vigencia de veinticuatro (24) meses, contados a partir de la fecha en la que quede en firme el acto administrativo que otorga la respectiva licencia, para la ejecución total de las obras autorizadas. El término de la licencia de intervención y ocupación del espacio público podrá prorrogarse por una sola vez, por un término igual a la mitad del tiempo que fue inicialmente concedido, siempre y cuando esta sea solicitada durante los quince (15) días anteriores al vencimiento de la misma en los términos del Art. 2.2.6.1.2.4.4., del Decreto Nacional 1077 de 2015 y demás normas concordantes que la modifiquen, adicionen o sustituyan

DEPENDENCIA: SECRETARIA DE PLANEACION		No. Consecutivo
OFICINA PRODUCTORA: ÁREA DE ORDENAMIENTO TERRITORIAL Código Subproceso: 10200	Serie/Subserie: LICENCIAS / Licencias de Intervención y Ocupación del Espacio Público Código Serie/Subserie (TRD): 10200.44 / 10200.44.2	62-160

15 AGO 2025

PARÁGRAFO. El titular de la presente Licencia y el constructor antes de dar inicio a los trabajos autorizados, deberá presentarse a la Secretaría de Planeación Municipal, a fin de constituir el acta de inicio, la cual deberá reposar en el sitio de los trabajos a ejecutar.

ARTICULO SEXTO: RECIBO DE INTERVENCION. Si la recuperación del Espacio público ha sido realizada de acuerdo con lo establecido en la licencia expedida así como el informe de factibilidad técnica que forma parte integral de la misma, la Secretaría de Planeación en uso de sus competencias (respecto a expedición de licencias de intervención del espacio público), procederá al recibo de intervención del espacio público y entregará la certificación correspondiente, previo cumplimiento de los requisitos establecidos por este Despacho, el cual será obligación previa para que las empresas de servicios públicos o de particulares efectúen la conexión del servicio.

ARTÍCULO SEPTIMO: Notificar el contenido de esta resolución a la **CONSTRUCTORA INNOVA S.A.S.** identificada con el NIT. No. **900.256.940-2**, representada legalmente por el Señor(a) **JHON EDGAR CORZO ORTIZ**, identificado(a) con la Cédula de Ciudadanía No. **91.529.410** expedida en Bucaramanga (Santander), en calidad de **FIDEICOMITENTE DEL FIDEICOMISO GOLDEN TOWER**, o quien haga sus veces al momento de la notificación, haciéndole saber que contra ella procede el recurso de reposición y apelación deberán interponerse al momento de la notificación personal, o dentro de los diez días siguientes a su notificación ante la Secretaría de Planeación, en los términos establecidos en la ley 1437 de 2011 Art. 76.

NOTIFÍQUESE Y CÚMPLASE,


ARQ. LYDA XIMENA RODRIGUEZ ACEVEDO
Secretaria de Planeación Municipal

Proyecto Aspectos Técnicos:	Arq. Mgr. Juan Medina Gómez
Proyecto Aspectos Jurídicos	Profesional Especializado
	Dra. Linda Julieth Páez Cárdenas
	Abogada – CPS - Despacho
Elaboro:	Saidi Yovana Alvarez Amorochio
Carpeta:	0084 - 2025

DEPENDENCIA: SECRETARIA DE PLANEACION		No. Consecutivo
OFICINA PRODUCTORA: ÁREA DE ORDENAMIENTO TERRITORIAL Código Subproceso: 10200	Serie/Subserie: LICENCIAS / Licencias de Intervención y Ocupación del Espacio Público Código Serie/Subserie (TRD): 10200.44 / 10200.44.2	

NOTIFICACION PERSONAL

En Bucaramanga, a los 16 DE SEPTIEMBRE DE 2025, se hizo presente JHON EDGAR CORZO ORTIZ, Identificado con la C.C. No. 91.529.410 de BUCARAMANGA (SANTANDER), en calidad de FIDEICOMITENTE DEL FIDEICOMISO GOLONTEOER, del predio localizado en la **CALLE 36 No. 27 – 46/52/54 DEL BARRIO MEJORAS PUBLICAS**, con el fin de notificarle el contenido de la Resolución No. 160 15 AGO 2025, expedida por la Secretaria de Planeación Municipal.

El notificado manifiesta que: hará uso del recurso de reposición: SI _____ NO x

FIRMA DEL NOTIFICADO

C.C. 91.529.410/GA

DAVID YOVANA ALVAREZA

FIRMA DEL FUNCIONARIO

C.C. 37.712.387 M/manga



**INFORME DE FACTIBILIDAD TÉCNICA,
AMBIENTAL E IMPACTO URBANO PARA
LA LICENCIA DE INTERVENCIÓN Y
OCUPACIÓN DE ESPACIO PÚBLICO**

Código: F-DPM-1220-238,37-004

Versión: 2.0

Fecha aprobación: Febrero-28-2022

Página 1 de 10

Fecha: mayo 26 del 2025 ✓	Carpeta No: 0084 ✓
Entidad: Alcantarillado (EMPAS) ✓	Dirección: Calle 36 # 27 – 46/52/54 ✓ Barrio: Mejoras Publicas
Tipo de Intervención: Obra Nueva - Proyecto GOLDEN TOWER ✓	Radicado: 1-SA-202501-00112889 ✓
En cumplimiento del Decreto 077 del 30 de mayo de 2008, el Decreto 1077 de 2015, Decreto Municipal 0164 de del 29 de noviembre de 2023, nos permitimos enunciar lo siguiente:	

1. Área intervenida:

Rotura franja de circulación Calle 36	$2.00 \times 0.70 = 1.40M^2$ ✓
Rotura franja ambiental	$2.50 \times 0.70 = 1.75M^2$ ✓
Rotura antejardín	$3.00 \times 0.70 = 2.10M^2$ ✓
Rotura de la calzada del costado sur	$8.00 \times 0.80 = 6.40M^2$ ✓
Rotura construcción de pozo en la vía	$1.20 \times 1.00 = 1.20M^2$ ✓
Rotura construcción de pozo en la F. A	$0.80 \times 1.00 = 0.80M^2$ ✓
Rotura construcción de cajas	$2(0.80 \times 0.80) = 1.28M^2$ ✓
TOTAL, ÁREA INTERVENIDA:	14.93M² ✓

2. Área a Recuperar:

Recuperación franja de circulación Calle 36	$2.00 \times 1.00 = 2.00M^2$ ✓
Recuperación franja ambiental	$2.50 \times 1.00 = 2.50M^2$ ✓
Recuperación antejardín	$3.00 \times 1.00 = 3.00M^2$ ✓
Rotura de la calzada del costado sur	$8.00 \times 3.50 = 28.00M^2$ ✓
Rotura construcción de pozo en la vía	$1.20 \times 1.00 = 1.20M^2$ ✓
Rotura construcción de pozo en la F. A	$0.80 \times 1.00 = 0.80M^2$ ✓
Rotura construcción de cajas	$2(0.80 \times 0.80) = 1.28M^2$ ✓
TOTAL, ÁREA A RECUPERAR	38.78M² ✓

3. Estado actual del espacio público a intervenir:

AREA A INTERVENIR	ESTADO
Franja de circulación	En concreto y en construcción – regular estado ✓
Franja ambiental	En construcción – regular estado ✓
Antejardín	En construcción - regular estado ✓
La calzada de la calle 36 costado sur	En flexible – regular estado ✓



**INFORME DE FACTIBILIDAD TÉCNICA,
AMBIENTAL E IMPACTO URBANO PARA
LA LICENCIA DE INTERVENCIÓN Y
OCUPACIÓN DE ESPACIO PÚBLICO**

Código: F-DPM-1220-238,37-004

Versión: 2.0

Fecha aprobación: Febrero-28-2022

Página 2 de 10

La red del alcantarillado va

Por la franja de circulación, la franja ambiental, el
antejardín y la calzada

En este caso puntual se ejecutan los trabajos sobre **la franja de circulación, la franja ambiental, el antejardín y la calzada**; la recuperación se realizará como lo indica el numeral 9 (Tipo de rotura) de este informe; en cuanto al espacio público del predio lo debe recuperar de acuerdo con la normatividad vigente y al manual del espacio público.

Si la canalización permanece más de siete (7) días calendarios a cielo abierto, el poseedor de la licencia debe aplicar un suelo cemento o mortero dejando las superficies al mismo nivel de las adyacentes y totalmente limpias.

El titular de la licencia debe utilizar vallas informativas, preventivas y elementos de seguridad y señalización, con el fin de prevenir el riesgo para los usuarios de la vía pública.

3. Perfil vial existente:

PERFIL VIAL ACTUAL									
Predio	Costado Norte			Calzada	Separador	Calzada	Costado Sur		
	Antejardín m	Andén m	Zona Verde m	m	m	m	Franja ambiental m	Andén m	Antejardín m
Calle 36	3.00	2.00	1.60	7.00	2.00	7.00	2.50	2.00	3.00
									30.10

4. Inventario Mobiliario Urbano Existente:

TIPO DE ELEMENTO	INTERVENIR
Elementos de comunicación:	
. Teléfonos	NO
. Carteleras	NO
. Señales Preventivas	SI
Elementos de Organización	NO
. Bolardos	NO
. Paraderos	NO
. Semáforos	SI
. Tapas de Alcantarillado	SI
. Cajas de Teléfonos	NO
. Sumidero	SI

Elementos de Ambientación	NO
. Luminaria Peatonal	NO
. Luminaria Vehicular	SI
. Bancas	NO
. Asientos	NO
. Monumentos	NO
. Protectores de Arboles	NO
. Materas	NO
. Reloj	NO
. Pérgolas	NO
. Murales	NO
Elementos de Recreación	NO
. Juegos Infantiles	NO
Elementos de Servicio	NO
. Bicicleteros	NO
. Surtidores de Agua	NO
. Muebles para Lustrar Calzado	NO
Elementos de Salud e Higiene	NO
. Canecas	SI
. Baños	NO
Elementos de Seguridad	NO
. Barandas	NO
. Cámara de Seguridad	SI
. Hidrantes	SI
. Cerramientos	NO

5. Fotografías:



Imagen 1: Frente de predio Calle 36



Imagen 2: Perfil de predio 36

Handwritten signature



**INFORME DE FACTIBILIDAD TÉCNICA,
AMBIENTAL E IMPACTO URBANO PARA
LA LICENCIA DE INTERVENCIÓN Y
OCUPACIÓN DE ESPACIO PÚBLICO**

Código: F-DPM-1220-238,37-004

Versión: 2.0

Fecha aprobación: Febrero-28-2022

Página 4 de 10



Imagen 3: frente del predio

Barrio: Mejoras Publicas

6. Condiciones técnicas y administrativas para la canalización y zanjas en el espacio público:

Los siguientes son requerimientos necesarios durante la ejecución de los trabajos, según aplique:

- a. La compactación mínima de los rellenos de las zanjas o canalizaciones, deberá hacerse con materiales debidamente clasificados, que garanticen una compactación mínima del noventa por ciento (90%) del Proctor modificado para las calzadas y andenes, debidamente certificado mediante ensayos de laboratorios realizados por entidades reconocidas. Los certificados de los ensayos son requisito previo para efectuar el recibo de la intervención por parte de la Secretaría de Planeación.
- b. Las cámaras de registros, cajas, tableros y demás elementos situados en el espacio público para redes de servicios públicos, se dispondrán en zonas que no obstaculicen la circulación de los peatones.
- c. La profundidad mínima de las zanjas se determinará de forma que las tuberías y conductos resulten protegidos de los efectos del tráfico y cargas exteriores, así como preservados de las variaciones de temperatura del medio ambiente.
- d. El acopio de materiales se hará en contenedores y en los espacios autorizados en la respectiva Licencia de Intervención y Ocupación del Espacio Público. Queda prohibido el acopio de materiales en la vía pública, excepto en los casos debidamente autorizados. Los materiales de las demoliciones y/o excavaciones que no vayan a ser utilizados en la obra,

[Handwritten signature]



**INFORME DE FACTIBILIDAD TÉCNICA,
AMBIENTAL E IMPACTO URBANO PARA
LA LICENCIA DE INTERVENCIÓN Y
OCUPACIÓN DE ESPACIO PÚBLICO**

Código: F-DPM-1220-238,37-004

Versión: 2.0

Fecha aprobación: Febrero-28-2022

Página 5 de 10

no podrán mantenerse por más de veinticuatro (24) horas en ésta.

e. Las canalizaciones que se construyan en los andenes se realizarán de forma que permitan los accesos a los predios y el tránsito de peatones con la debida seguridad. Se restablecerán igualmente, los pasajes peatonales que como consecuencia de la ejecución de las obras hayan sido interrumpidas, aplicando las medidas de señalización y protección adecuadas.

f. Se respetarán y repondrán los servicios y canalizaciones que resulten afectadas durante la ejecución de las obras. De todo incidente que surja se dará cuenta inmediata a la empresa de servicios públicos competente, al titular de la licencia y a la Secretaría de Planeación.

g. La terminación de las obras se supeditará a la exigida consolidación del relleno de las zanjas, rechazándose aquellas partes que no ofrezcan garantías suficientes de permanencia y solidez del pavimento, andenes y sardineles, así como a la correcta reposición o ubicación de los demás elementos del espacio público que hayan sido afectados por las obras.

h. Las intervenciones se señalizarán y protegerán cumpliendo con las normas vigentes, siendo el constructor, el titular de la licencia y la empresa prestadora de servicios que avala, los responsables de manera solidaria, de cualquier accidente que pueda ocurrir con motivo de las mismas. La ejecución de las obras por empresas contratadas al efecto por el titular de la licencia respectiva no exime a éste, de asumir las responsabilidades que le correspondan como titular de la misma.

i. El profesional encargado de la intervención, autorizado en el marco de la Licencia de Intervención y ocupación del Espacio Público, será un técnico competente titulado con experiencia y/o especializado en construcciones civiles, con autonomía técnica.

j. El titular de la licencia o la empresa prestadora de servicios públicos que avale, a través del profesional encargado de la intervención o del funcionario competente, informarán sobre el comienzo y terminación de las obras, correspondiendo la inspección de las mismas a la Secretaría de Planeación.

k. En toda obra se dispondrá de copia de la Licencia de Intervención y Ocupación del Espacio Público expedida por la Secretaría de Planeación Municipal, para que pueda ser presentada ante los funcionarios que ejercen control.

l. El material producto de las excavaciones, tendrá que ser depositados en contenedores o sacos de fibra sintética, los cuales se ubicarán a un costado de la canalización realizada, sin obstruir el paso peatonal y vehicular, en un plazo no mayor a ocho (8) días.



**INFORME DE FACTIBILIDAD TÉCNICA,
AMBIENTAL E IMPACTO URBANO PARA
LA LICENCIA DE INTERVENCIÓN Y
OCUPACIÓN DE ESPACIO PÚBLICO**

Código: F-DPM-1220-238,37-004

Versión: 2.0

Fecha aprobación: Febrero-28-2022

Página 6 de 10

m. El equipo para la ejecución de los trabajos de fresado del pavimento aledaño a la zona de rotura realizada, deberá ser una máquina fresadora con controles automáticos, capaz de fresar el pavimento asfáltico con una profundidad precisa de corte y con el perfil y la pendiente transversal establecidos. El equipo estará provisto de dispositivos para verter el material fresado directamente en camiones de transporte. Su estado, potencia y capacidad productiva deben asegurar el correcto cumplimiento del plan de trabajo.

8. Especificaciones técnicas y materiales de la estructura de pavimento a reponer:

Los siguientes son requerimientos necesarios durante la ejecución de los trabajos, según aplique.

a. Los ensayos de campo y laboratorio, así como todas las actuaciones encaminadas al seguimiento y control de calidad de las obras, estarán a cargo de la persona natural o jurídica beneficiaria de la licencia, o de la empresa prestadora de servicios que los avale y deberán realizarse de acuerdo con la normativa vigente. Los certificados de los ensayos de laboratorio son requisito previo para efectuar el recibo de la intervención por parte de la Secretaría de Planeación.

b. Los acabados serán análogos en calidad, color, diseño y nivelación a los existentes, sin resultar ninguna discontinuidad con los pavimentos o acabados contiguos. El pavimento a utilizar en la reposición deberá ser certificado por la planta que lo suministra; los certificados de los ensayos son requisito previo para efectuar el recibo de obra por parte de la Secretaría de Planeación deberá reponerse teniendo en cuenta los siguientes parámetros:

1. Pavimento de hasta 7 centímetros de espesor y sin base granular con Pavimento de 7 centímetros y base de 10 centímetros.

2. En pavimento entre 7 y 10 cm, de espesor y con base granular el pavimento deberá reponerse en iguales condiciones y la base granular igual a la existente en donde el mínimo debe ser igual a 10 centímetros.

3. Pavimentos mayores de 10 cm, de espesor con base granular la reposición de pavimentos deberá realizarse de 10 cm., y la base deberá tener un espesor tal que llegue hasta el nivel inferior de la base existente.

c. El pavimento removido con motivo de las obras, se repondrá con las mismas o superiores especificaciones técnicas, sin variar las rasantes existentes de manera que dicha reposición del pavimento de la canalización no supere un (1) centímetro.

[Handwritten signature]



**INFORME DE FACTIBILIDAD TÉCNICA,
AMBIENTAL E IMPACTO URBANO PARA
LA LICENCIA DE INTERVENCIÓN Y
OCUPACIÓN DE ESPACIO PÚBLICO**

Código: F-DPM-1220-238,37-004

Versión: 2.0

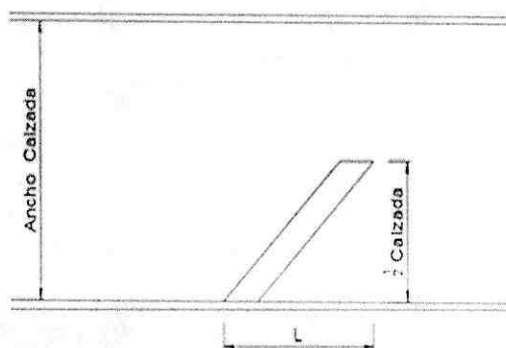
Fecha aprobación: Febrero-28-2022

Página 7 de 10

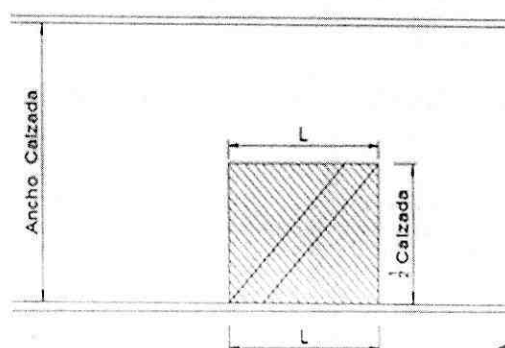
por encima de la rasante existente.

9. Tipo de Rotura y reposición de la misma:

Rotura Tipo Diagonal al Centro de la Vía: Son aquellas que se realizan iniciando del borde externo del sardinel al centro de la calzada buscando la red matriz (Ver gráfico). En este caso la recuperación del pavimento se realizará en un rectángulo tal y como se indica en la gráfica



Tipo de Rotura



Forma de Reposición

El espacio público del predio se debe recuperar de acuerdo con el manual del espacio público y a la normatividad vigente.

El titular de la licencia debe utilizar vallas informativas, preventivas y elementos de seguridad y señalización, con el fin de prevenir el riesgo para los usuarios de la vía pública. Ya que esta vía es de alto tráfico.

10. Características de las condiciones de acabado y entrega de los elementos del espacio público a intervenir, según aplique:

Los siguientes son requerimientos necesarios durante la ejecución de los trabajos, según aplique, según aplique.

Relleno de Zanjas, Relleno de Canalizaciones y Disposición de Materiales en la Vía Pública. Se entenderá como zanja, toda obra de apertura de la vía pública, de cualquier componente del espacio público y remoción de pavimento, andén o zona verde, para reparar averías o desperfectos en las conducciones o instalaciones del servicio, así como para instalar cualquier canalización subterránea o verificar su situación.

- La demolición del pavimento o andén se hará mediante el procedimiento más adecuado para cada circunstancia, de modo que se mantenga una perfecta



**INFORME DE FACTIBILIDAD TÉCNICA,
AMBIENTAL E IMPACTO URBANO PARA
LA LICENCIA DE INTERVENCIÓN Y
OCUPACIÓN DE ESPACIO PÚBLICO**

Código: F-DPM-1220-238,37-004
Versión: 2.0
Fecha aprobación: Febrero-28-2022
Página 8 de 10

alineación del borde de la zanja, evitando mordedura o cualquier otra irregularidad. Se exigirá el uso de cortadoras mecánicas de disco, que garanticen la total alineación y la no contaminación auditiva. Los productos de esta demolición serán retirados inmediatamente para su disposición final. En ningún caso podrán ser depositados los residuos de esta demolición en la vía pública o en los antejardines, andenes o zonas verdes.

- b. El relleno de zanjas se hará con materiales debidamente clasificados cumpliendo con las condiciones para suelos seleccionados. Las calidades de estos materiales deberán certificarse mediante ensayos de laboratorio tales como plasticidad, granulometría, densidad y capacidad portante. El extendido, de los materiales de préstamo, se hará por capas de espesor reducido que garantice con los medios utilizados, la obtención del grado de compactación mínimo exigido.
- c. Para la reposición de las capas de rodadura sobre la vía pública, los materiales empleados deben cumplir con las especificaciones técnicas vigentes expedidas por el Instituto Nacional de Vías, ajustándose a las rasantes de la calzada y garantizando que sean imperceptibles a la circulación vehicular.
- d. Con carácter general e independiente del tipo de pavimento a reponer, se establece la obligatoriedad de disponer sobre el relleno de las zanjas las cuales deben tener un ancho mínimo de 50 cm.
- e. La restitución del pavimento flexible, se hará solo con pavimento asfáltico en caliente, tipo rodadura, cumpliendo con las especificaciones del Instituto Nacional de Vías, compactado con un equipo mecánico de rodillo mínimo de una tonelada.
- f. En vías con pavimento rígido, con barras de transferencia en sus juntas, las reposiciones se deberán hacer desde la junta o borde la losa, hasta la mitad de ésta, garantizando la adecuada reposición de las barras de transferencia en cada una de las juntas. Si se encuentra que losa tiene parrilla de refuerzo transversa, y longitudinal deberá reponerse toda la losa y su refuerzo.
- g. El pavimento rígido de la reposición tendrá los materiales característicos del que había construido antes y, como mínimo se aplicará una placa de 20 cm. De pavicrete MR38 y se repondrán y anclarán las barras de transferencia que resulten afectadas por la ejecución de los trabajos.
- h. Para zanjas en pavimentos adoquinados, se tomará Un (1.00) Metro del borde externo de cada lado de la zanja, sin perjuicio de su ampliación en caso necesario, haciéndose la reposición de todo el espesor del pavimento y garantizando las mismas características del que había construido antes, ajustándose a las rasantes de la calzada y garantizando que serán imperceptibles para la circulación vehicular.
- i. La reposición de aquellos pavimentos no nombrados en este artículo, se ejecutará

10



**INFORME DE FACTIBILIDAD TÉCNICA,
AMBIENTAL E IMPACTO URBANO PARA
LA LICENCIA DE INTERVENCIÓN Y
OCUPACIÓN DE ESPACIO PÚBLICO**

Código: F-DPM-1220-238,37-004

Versión: 2.0

Fecha aprobación: Febrero-28-2022

Página 9 de 10

construyendo un tipo de pavimento similar al existente, a efectos de capacidad portante y calidad superficial, y en todo caso ajustándose a la rasante de la calzada, garantizando que sean imperceptibles a la circulación vehicular.

j. La reposición del concreto de los andenes será en su totalidad del mismo tipo y textura del existente. El cual deberá reponerse entre las juntas de dilatación y su borde externo. Se dispondrá de una base de hormigón de 3000 PSI de 10 cm. de espesor, sobre una base granular de 10 cm. de espesor. Para el caso de obras nuevas se deberá reponer de conformidad con el manual de espacio público.

k. Reposiciones Provisionales: En la ejecución de las zanjas y canalizaciones cuando deban de transcurrir más de siete (7) días calendarios, entre el relleno de las zanjas y la reposición definitiva del pavimento, deberá construirse inmediatamente después del relleno, un pavimento provisional en suelo cemento o mortero, dejando las superficies al mismo nivel que las adyacentes y totalmente limpias. La empresa constructora, el titular de la licencia, o la empresa prestadora de servicios que avala, se responsabilizará del correcto mantenimiento del pavimento provisional, debiendo proceder a la reposición definitiva en un plazo no superior a treinta días (30) calendario.

l. Protección de Arborización: El titular de la licencia, o la empresa prestadora de servicios que avala, deberán realizar las obras de protección de la arborización y de las zonas verdes que puedan ser afectadas. La distancia mínima para respetar entre el borde de la zanja y el árbol será de cincuenta (50) cm., en todo caso siempre se deberá garantizar la protección del árbol, utilizando el método constructivo más adecuado para evitar la afectación del sector radicular.

m. Todos los elementos instalados en el espacio público que queden afectados por las obras, deberán ser repuestos en las mismas o superiores condiciones que tenían antes de la afectación.

n. Cuando la obra de canalización que hay que construir incluya la implantación en superficie, de algún elemento como cámaras, rejillas, tapas de registro y demás, las tapas y tableros de control deberán ser de materiales homologados que tengan la durabilidad y resistencia adecuada para soportar las inclemencias meteorológicas y las cargas producidas por la rueda de un camión en marcha, y deberán nivelarse con las superficies colindantes.

o. Cuando las canalizaciones se realicen sobre las zonas verdes, se deberá recuperar la totalidad del área de la zona verde, levantando la existente y sembrando las especies que hubiere al momento de la intervención, aplicando tierra negra, a la cual se le deberá hacer riego durante los dos (2) meses siguientes a la siembra de este.

p. Los constructores, empresas de servicios públicos y/o propietarios de predios a los que se le haya expedido la licencia de intervención y ocupación de espacio público informarán a la Secretaría de Planeación Municipal mediante oficio de la recuperación de la capa asfáltica exigida en la licencia de intervención y ocupación de espacio público dentro de los cinco (5) días siguientes a la ejecución de los trabajos con el fin de incluir dicha recuperación dentro



**INFORME DE FACTIBILIDAD TÉCNICA,
AMBIENTAL E IMPACTO URBANO PARA
LA LICENCIA DE INTERVENCIÓN Y
OCUPACIÓN DE ESPACIO PÚBLICO**

Código: F-DPM-1220-238,37-004

Versión: 2.0

Fecha aprobación: Febrero-28-2022

Página 10 de 10

del listado de zonas con protección (si es el caso).

q. Cuando las intervenciones se realicen por parte de las empresas de telecomunicaciones, se deberá soterrar la conexión correspondiente a la red solicitada y además la cuadra completa donde éste ubicado el poste o postes de energía por donde pase la red de telecomunicaciones aérea objeto del permiso solicitado.

11. Observaciones en materia ambiental:

No se tiene ninguna observación

12. Impacto urbano: (Espacio público):

Al momento de la visita el espacio público del predio se encuentra en construcción, debe adecuarlo de acuerdo con la normatividad vigente y al manual del espacio público.

Debe aplicar las medidas de señalización y protección adecuadas para evitar accidente de peatones y aislar y señalizar el espacio a intervenir cerca a la vía por el alto tráfico vehicular en ese sector.

13. Observaciones generales:

Se hace necesario acotar que cualquier eventualidad posterior a los trabajos ejecutados correrá bajo la responsabilidad de los ejecutores.

Recibo de intervención en el espacio público: Si la recuperación del espacio público ha sido realizada de acuerdo con lo establecido en la licencia expedida de conformidad con el informe de Factibilidad técnica, ambiental e impacto urbano, la Secretaría de Planeación en uso de sus competencias procederá al recibo de obra e intervención del espacio público aprobada y entregará la certificación correspondiente que será obligación previa para que las empresas de servicios públicos o de particulares procedan a efectuar la conexión del servicio.


ARQ. Mgtr. JUAN MEDINA GOMEZ

Profesional Especializado.

Grupo de Licencias de Intervención y Ocupación
Del espacio público.


MARIA NELSY SANCHEZ GARCIA

Recorredora

Grupo de Licencia de Intervención y
Ocupación del Espacio Público.



DEPENDENCIA: SECRETARIA DE PLANEACION	No. Consecutivo 2-GOT-202508-00075916
OFICINA PRODUCTORA: AREA DE ORDENAMIENTO TERRITORIAL Código Subproceso: 10200	SERIE/Subserie: LICENCIAS / Licencias de Intervención y Ocupación del Espacio Publico Código Serie/Subserie (TRD) 10200.44 / 10200.44.2

Bucaramanga, 25 de Agosto de 2025

Señores

SEGUROS DEL ESTADO S.A.

Bucaramanga

ASUNTO: ACTUALIZACION DE POLIZAS

Radicado Ventanilla No. NO APLICA

Radicado Interno No. NO APLICA

Respectados Señores:

La Secretaria de Planeación Municipal de Bucaramanga, certifica que la Póliza de Responsabilidad de Cumplimiento de Entidades Estatales No. 96-43-101007869 y las Pólizas de Responsabilidad Civil Extracontractual No. 96-40-101070199 a nombre de la **CONSTRUCTORA INNOVA S.A.S.** y con beneficiario el **Municipio de Bucaramanga** a fin de la expedición de la Licencia de Intervención y Ocupación de Espacio Público para la Instalación de Redes Públicas Domiciliarias esta vencida y no se ha hecho uso de la misma.

Por lo anterior, se requiere que sean actualizadas para los fines pertinentes.

Cordial Saludo,


ARQ. MGTR. JUAN MEDINA GOMEZ
Profesional Especializado
Secretaria de Planeación Municipal


Proyecto: Saidi Yovana Alvarez Amorocho 

ACTUALIZACION DE POLIZAS

Desde Licencia Intervencion Sec Planeación <licenciaintervencion@bucaramanga.gov.co>

Fecha Mar 26/08/2025 12:50

Para FACTURACION INNOVA <facturacionconstructorainnova@gmail.com>

 1 archivo adjunto (153 KB)

2-GOT-202508-00075916.PDF;

Bucaramanga, 25 de Agosto de 2025

Señores
SEGUROS DEL ESTADO S.A.
Bucaramanga


ASUNTO: ACTUALIZACION DE POLIZAS
Radicado Ventanilla No. NO APLICA
Radicado Interno No. NO APLICA

Respectados Señores:

La Secretaria de Planeación Municipal de Bucaramanga, certifica que la Póliza de Responsabilidad de Cumplimiento de Entidades Estatales No. 96-43-101007869 y las Pólizas de Responsabilidad Civil Extracontractual No. 96-40-101070199 a nombre de la **CONSTRUCTORA INNOVA S.A.S.** y con beneficiario el **Municipio de Bucaramanga** a fin de la expedición de la Licencia de Intervención y Ocupación de Espacio Público para la Instalación de Redes Públicas Domiciliarias esta vencida y no se ha hecho uso de la misma.

Por lo anterior, se requiere que sean actualizadas para los fines pertinentes.

Cordial Saludo,


ARQ. MGTR. JUAN MEDINA GOMEZ
Profesional Especializado
Secretaria de Planeación Municipal

Proyecto: Sairi Yovana Alvarez Amorochio 

www.bucaramanga.gov.co
Calle 35 N° 10 – 43 Centro Administrativo, Edificio Fase I - Carrera 11 N° 34 – 52, Edificio Fase II
Commutador: (607) 6337000 Fax 6521777 - Código Postal: 680006
Bucaramanga, Departamento de Santander, Colombia

Atentamente,



ALCALDÍA DE
BUCARAMANGA

**GRUPO DE LICENCIAS DE INTERVENCION Y OCUPACION
DEL ESPACIO PUBLICO**

Commutador: (607) 6337000 Código Postal: 680006

Edificio Fase I. Calle 35 #10-43 Síguenos en X: @PlaneaciónBGA

www.bucaramanga.gov.co


 Outlook

Retransmitido: ACTUALIZACION DE POLIZAS

Desde Microsoft Outlook <MicrosoftExchange329e71ec88ae4615bbc36ab6ce41109e@bucaramanga.gov.co>

Fecha Mar 26/08/2025 12:50

Para FACTURACION INNOVA <facturacionconstructorainnova@gmail.com>

 1 archivo adjunto (19 KB)

ACTUALIZACION DE POLIZAS;

Se completó la entrega a estos destinatarios o grupos, pero el servidor de destino no envió información de notificación de entrega:

FACTURACION INNOVA (facturacionconstructorainnova@gmail.com)

Asunto: ACTUALIZACION DE POLIZAS



NIT. 860.009.578-6

POLIZA DE SEGURO DE CUMPLIMIENTO DISPOSICIONES LEGALES

DISPOSICIONES LEGALES

CIUDAD DE EXPEDICIÓN BUCARAMANGA			SUCURSAL BUCARAMANGA			COD.SUC 96	NO.PÓLIZA 96-43-101007869	ANEXO 5
FECHA EXPEDICIÓN DÍA MES AÑO	VIGENCIA DESDE DÍA MES AÑO			A LAS HORAS	VIGENCIA HASTA DÍA MES AÑO	A LAS HORAS	TIPO MOVIMIENTO	
08 09 2025	26 05 2025			00:00	26 06 2030	23:59	ANEXO NO CAUSA PRIMA	

DATOS DEL TOMADOR / GARANTIZADO

NOMBRE O RAZÓN SOCIAL CONSTRUCTORA INNOVA S.A.S.	IDENTIFICACIÓN NIT: 900.256.940-2
DIRECCIÓN: CL 36 NRO. 27 - 71 OF 708 ED MILLENIUM BUSINESS T	CIUDAD: BUCARAMANGA, SANTANDER
	TÉLEFONO: 6076455055

DATOS DEL ASEGURADO / BENEFICIARIO

ASEGURADO / BENEFICIARIO: MUNICIPIO DE BUCARAMANGA	IDENTIFICACIÓN NIT: 890.201.222-0
DIRECCIÓN: CL 35 NRO. 10 - 43 F 1 PISO 2	CIUDAD: BUCARAMANGA, SANTANDER
	TÉLEFONO: 6337000

ADICIONAL:

OBJETO DEL SEGURO

CON SUJECCIÓN A LAS CONDICIONES GENERALES DE LA PÓLIZA QUE SE ANEXAN E-CU-021A, QUE FORMAN PARTE INTEGRANTE DE LA MISMA Y QUE EL ASEGURADO Y EL TOMADOR DECLARAN HABER RECIBIDO Y HASTA EL LÍMITE DE VALOR ASEGURADO SEÑALADO EN CADA AMPARO, SEGUROS DEL ESTADO S.A., GARANTIZA:

EL CUMPLIMIENTO DE LAS DISPOSICIONES LEGALES CONTENIDAS EN EL ACUERDO NO. 024 DE 2005, 027 DE 2007 Y 064 DE 2007 QUE REGULAN LAS CONDICIONES TÉCNICAS Y SE FIJAN LOS CRITERIOS DE COORDINACIÓN PARA APROBACIÓN Y DETERMINACIÓN DE TARIFAS, DE LAS LICENCIAS DE INTERVENCIÓN Y OCUPACIÓN DEL ESPACIO PÚBLICO EN LO RELACIONADO CON LAS REDES DE SERVICIOS PÚBLICOS O DE PARTICULARES EN EL MUNICIPIO DE BUCARAMANGA,

EL AMPARO DE ESTABILIDAD POR CINCO (05) AÑOS CONTADOS A PARTIR DEL RECIBO DE LA OBRA.

PREDIO: CALLE 36 # 27-46/52/54 BARRIO MEJORAS PÚBLICAS
OBRA: ACOMETIDA : GAS

AMPAROS

RIESGO: LICENCIAS DE URBANISMO

AMPAROS	VIGENCIA DESDE	VIGENCIA HASTA	SUMA ASEG/ACTUAL	SUMA ASEG/ANTERIOR
CUMPLIMIENTO	26/05/2025	26/03/2026	\$1,352,575.56	\$1,352,575.56
ESTABILIDAD	SI AMPARA 5 AÑOS, 0 MESES Y 0 DÍAS *		\$2,705,151.13	\$2,705,151.13

ACLARACIONES

* ESTE AMPARO INICIA VIGENCIA UNA VEZ SE HA FINALIZADO LA EJECUCIÓN DEL CONTRATO Y/O CON LA FIRMA DEL ACTA DE ENTREGA A SATISFACCIÓN DEL MISMO

MEDIANTE EL PRESENTE ANEXO SE PRORROGA LA VIGENCIA DE LA GARANTÍA DE CUMPLIMIENTO

PREDIO: CALLE 36 # 27-46/52/54 BARRIO MEJORAS PÚBLICAS
OBRA: ACOMETIDA : EMPAS

TODOS LOS DEMÁS TÉRMINOS Y CONDICIONES NO MODIFICADOS POR EL PRESENTE ANEXO CONTINUAN EN VIGOR

VALOR PRIMA NETA	GASTOS EXPEDICIÓN	IVA	TOTAL A PAGAR	VALOR ASEGURADO TOTAL	PLAN DE PAGO
\$ *****0.00	\$ *****0.00	\$ *****0.00	\$ *****0.00	\$ *****4,057,726.69	CONTADO
NOMBRE	INTERMEDIARIO CLAVE	% DE PART.	NOMBRE COMPAÑÍA	DISTRIBUCIÓN COA SEGURO PART	VALOR ASEGURADO
AGENCIA DE SEGUROS CHICAMOCHA LTDA	245663	100.00			

QUEDA EXPRESAMENTE CONVENIDO QUE LAS OBLIGACIONES DE SEGUROS DEL ESTADO S.A. SE REFIERE ÚNICAMENTE AL OBJETO Y OBSERVACIONES DE LA(S) GARANTÍA(S) QUE SE ESPECIFICAN EN ESTE CUADRO.

NOTA: SEGUROS DE ESTADO S.A SE RESERVA EL DERECHO DE REVISAR Y HACER ACOMPAÑAMIENTO AL RIESGO ASUMIDO DURANTE LA VIGENCIA DE LA PRESENTE PÓLIZA, POR LO TANTO EL ASEGURADOR COMO EL TOMADOR, PRESTARÁN SU COLABORACIÓN

96-43-101007869

FIRMA AUTORIZADA: Jose Luis Ojeda - Vicepresidente de Fianzas



FIRMA TOMADOR

OFICINA PRINCIPAL: AUTOPISTA NORTE # 103 - 60, PISO 5 TELÉFONO: 601-2186977, 601-6019330

ALBAPINILLA

1



NIT. 860.009.578-6

POLIZA DE SEGURO DE CUMPLIMIENTO DISPOSICIONES LEGALES

DISPOSICIONES LEGALES

CIUDAD DE EXPEDICIÓN BUCARAMANGA			SUCURSAL BUCARAMANGA			COD.SUC 96		NO.PÓLIZA 96-43-101007869		ANEXO 5		
FECHA EXPEDICIÓN DÍA MES AÑO 08 09 2025			VIGENCIA DESDE DÍA MES AÑO 26 05 2025			A LAS HORAS 00:00		VIGENCIA HASTA DÍA MES AÑO 26 06 2030			A LAS HORAS 23:59	
TIPO MOVIMIENTO ANEXO NO CAUSA PRIMA												

DATOS DEL TOMADOR / GARANTIZADO

NOMBRE O RAZON SOCIAL CONSTRUCTORA INNOVA S.A.S.		IDENTIFICACIÓN NIT: 900.256.940-2	
DIRECCIÓN CL 36 NRO. 27 - 71 OF 708 ED MILLENIUM BUSINESS T		CIUDAD: BUCARAMANGA, SANTANDER	
		TELÉFONO: 6076455055	

DATOS DEL ASEGURADO / BENEFICIARIO

ASEGURADO / BENEFICIARIO: MUNICIPIO DE BUCARAMANGA		IDENTIFICACIÓN NIT: 890.201.222-0	
DIRECCIÓN: CL 35 NRO. 10 - 43 F 1 PISO 2		CIUDAD: BUCARAMANGA, SANTANDER	
		TELÉFONO 6337000	
ADICIONAL:			

TEXTO ACLARATORIO

QUEDA EXPRESAMENTE CONVENIDO QUE LAS OBLIGACIONES DE SEGUROS DEL ESTADO S.A. SE REFIERE ÚNICAMENTE AL OBJETO Y OBSERVACIONES DE LA(S) GARANTIA(S) QUE SE ESPECIFICAN EN ESTE CUADRO.

NOTA: SEGUROS DE ESTADO S.A SE RESERVA EL DERECHO DE REVISAR Y HACER ACOMPAÑAMIENTO AL RIESGO ASUMIDO DURANTE LA VIGENCIA DE LA PRESENTE PÓLIZA, POR LO TANTO EL ASEGURADOR COMO EL TOMADOR, PRESTARAN SU COLABORACIÓN

96-43-101007869

FIRMA AUTORIZADA: Jose Luis Ojeda - Vicepresidente de Fianzas

FIRMA TOMADOR

PARA EFECTOS DE NOTIFICACIONES LA DIRECCIÓN DE SEGUROS DEL ESTADO S.A. ES CALLE 44 NO 36-08 - TELÉFONO: 6578486 - BUCARAMANGA

ALBAPINILLA



NIT. 860.009.578-6

POLIZA DE SEGURO DE CUMPLIMIENTO DISPOSICIONES LEGALES

DISPOSICIONES LEGALES

CIUDAD DE EXPEDICIÓN BUCARAMANGA			SUCURSAL BUCARAMANGA			COD.SUC 96	NO.PÓLIZA 96-43-101007869	ANEXO 4
FECHA EXPEDICIÓN DÍA MES AÑO	VIGENCIA DESDE DÍA MES AÑO			A LAS HORAS	VIGENCIA HASTA DÍA MES AÑO	A LAS HORAS	TIPO MOVIMIENTO	
08 09 2025	26 05 2025			00:00	26 06 2030	23:59	ANEXO DE PRORROGA	

DATOS DEL TOMADOR / GARANTIZADO

NOMBRE O RAZÓN SOCIAL CONSTRUCTORA INNOVA S.A.S.	IDENTIFICACIÓN NIT: 900.256.940-2
DIRECCIÓN: CL 36 NRO. 27 - 71 OF 708 ED MILLENIUM BUSINESS T	CIUDAD: BUCARAMANGA, SANTANDER
	TELÉFONO: 6076455055

DATOS DEL ASEGURADO / BENEFICIARIO

ASEGURADO / BENEFICIARIO: MUNICIPIO DE BUCARAMANGA	IDENTIFICACIÓN NIT: 890.201.222-0
DIRECCIÓN: CL 35 NRO. 10 - 43 F 1 PISO 2	CIUDAD: BUCARAMANGA, SANTANDER
	TELÉFONO: 6337000
ADICIONAL:	

OBJETO DEL SEGURO

CON SUJECCIÓN A LAS CONDICIONES GENERALES DE LA PÓLIZA QUE SE ANEXAN E-CU-021A, QUE FORMAN PARTE INTEGRANTE DE LA MISMA Y QUE EL ASEGURADO Y EL TOMADOR DECLARAN HABER RECIBIDO Y HASTA EL LÍMITE DE VALOR ASEGURADO SEÑALADO EN CADA AMPARO, SEGUROS DEL ESTADO S.A., GARANTIZA:

EL CUMPLIMIENTO DE LAS DISPOSICIONES LEGALES CONTENIDAS EN EL ACUERDO NO. 024 DE 2005, 027 DE 2007 Y 064 DE 2007 QUE REGULAN LAS CONDICIONES TÉCNICAS Y SE FIJAN LOS CRITERIOS DE COORDINACIÓN PARA APROBACIÓN Y DETERMINACIÓN DE TARIFAS, DE LAS LICENCIAS DE INTERVENCIÓN Y OCUPACIÓN DEL ESPACIO PÚBLICO EN LO RELACIONADO CON LAS REDES DE SERVICIOS PÚBLICOS O DE PARTICULARES EN EL MUNICIPIO DE BUCARAMANGA,

EL AMPARO DE ESTABILIDAD POR CINCO (05) AÑOS CONTADOS A PARTIR DEL RECIBO DE LA OBRA.

PREDIO: CALLE 36 # 27-46/52/54 BARRIO MEJORAS PÚBLICAS
OBRA: ACOMETIDA : GAS

AMPAROS

RIESGO: LICENCIAS DE URBANISMO

AMPAROS	VIGENCIA DESDE	VIGENCIA HASTA	SUMA ASEG/ACTUAL	SUMA ASEG/ANTERIOR
CUMPLIMIENTO ESTABILIDAD	26/05/2025	26/03/2026	\$1,352,575.56	\$1,352,575.56
	SI AMPARA 5 AÑOS, 0 MESES Y 0 DÍAS *		\$2,705,151.13	\$2,705,151.13

ACLARACIONES

* ESTE AMPARO INICIA VIGENCIA UNA VEZ SE HA FINALIZADO LA EJECUCIÓN DEL CONTRATO Y/O CON LA FIRMA DEL ACTA DE ENTREGA A SATISFACCIÓN DEL MISMO

MEDIANTE EL PRESENTE ANEXO SE PRORROGA LA VIGENCIA DE LA GARANTÍA DE CUMPLIMIENTO

TODOS LOS DEMÁS TÉRMINOS Y CONDICIONES NO MODIFICADOS POR EL PRESENTE ANEXO CONTINUAN EN VIGOR

VALOR PRIMA NETA	GASTOS EXPEDICIÓN	IVA	TOTAL A PAGAR	VALOR ASEGURADO TOTAL	PLAN DE PAGO
\$ *****8,000.00	\$ *****8,000.00	\$ *****3,040.00	\$ *****19,040.00	\$ *****4,057,726.69	CONTADO
INTERMEDIARIO			DISTRIBUCIÓN CO-SEGURO		
NOMBRE	CLAVE	% DE PART.	NOMBRE COMPAÑÍA	PART	VALOR ASEGURADO
AGENCIA DE SEGUROS CHICAMOCHA LTDA	245663	100.00			

QUEDA EXPRESAMENTE CONVENIDO QUE LAS OBLIGACIONES DE SEGUROS DEL ESTADO S.A. SE REFIERE ÚNICAMENTE AL OBJETO Y OBSERVACIONES DE LA(S) GARANTÍA(S) QUE SE ESPECIFICAN EN ESTE CUADRO.

NOTA: SEGUROS DE ESTADO S.A. SE RESERVA EL DERECHO DE REVISAR Y HACER ACOMPAÑAMIENTO AL RIESGO ASUMIDO DURANTE LA VIGENCIA DE LA PRESENTE PÓLIZA, POR LO TANTO EL ASEGURADOR COMO EL TOMADOR, PRESTARÁN SU COLABORACIÓN

96-43-101007869

FIRMA AUTORIZADA: Jose Luis Ojeda - Vicepresidente de Fianzas



FIRMA TOMADOR

USTED PUEDE CONSULTAR ESTA PÓLIZA EN WWW.SEGUROSDELESTADO.COM

OFICINA PRINCIPAL: AUTOPISTA NORTE # 103 - 60, PISO 5 TELÉFONO: 601-2186977, 601-6019330

ALBAPINILLA

1



SEGUROS
DEL
ESTADO S.A.

NIT. 860.009.578-6

POLIZA DE SEGURO DE CUMPLIMIENTO DISPOSICIONES LEGALES

DISPOSICIONES LEGALES

CIUDAD DE EXPEDICIÓN BUCARAMANGA			SUCURSAL BUCARAMANGA			COD.SUC 96	NO.PÓLIZA 96-43-101007869	ANEXO 4
FECHA EXPEDICIÓN DÍA MES AÑO	VIGENCIA DESDE DÍA MES AÑO		A LAS HORAS	VIGENCIA HASTA DÍA MES AÑO		A LAS HORAS	TIPO MOVIMIENTO	
08 09 2025	26 05 2025		00:00	26 06 2030		23:59	ANEXO DE PRORROGA	

DATOS DEL TOMADOR / GARANTIZADO

NOMBRE O RAZÓN SOCIAL CONSTRUCTORA INNOVA S.A.S.	IDENTIFICACIÓN NIT: 900.256.940-2
DIRECCIÓN: CL 36 NRO. 27 - 71 OF 708 ED MILLENUM BUSINESS T	Ciudad: BUCARAMANGA, SANTANDER
	TELÉFONO: 6076455055

DATOS DEL ASEGURADO / BENEFICIARIO

ASEGURADO / BENEFICIARIO: MUNICIPIO DE BUCARAMANGA	IDENTIFICACIÓN NIT: 890.201.222-0
DIRECCIÓN: CL 35 NRO. 10 - 43 F 1 PISO 2	Ciudad: BUCARAMANGA, SANTANDER
	TELÉFONO: 6337000

ADICIONAL:

Recuerda que puedes actualizar tus datos de contacto conforme a la Ley 2300, a través de nuestras páginas:

www.segurosdelestado.com
o www.segurosdevidadelestado.com

Ve a la opción PQR y selecciona el tipo de solicitud:
Acceso a la información

CONOCE LOS MEDIOS DE PAGO

PÁGINA WEB



CORRESPONSALES BANCARIOS



PAGOS CON CONVENIO *No aplica para transferencias



Seguros del Estado
Cuenta Convenio 47189



Seguros del Estado
Cuenta Convenio 008465445

VALOR PRIMA NETA \$ *****8.000.00	GASTOS EXPEDICIÓN \$ *****8.000.00	IVA \$ *****3.040.00	TOTAL A PAGAR \$ *****19.040.00	VALOR ASEGURADO TOTAL \$ *****4.057.726.69	PLAN DE PAGO CONTADO
NOMBRE INTERMEDIARIO AGENCIA DE SEGUROS CHICAMOCHA LTDA	CLAVE 245663	% DE PART. 100.00	NOMBRE COMPAÑÍA DISTRIBUCIÓN COASEGURO PART	VALOR ASEGURADO	

QUEDA EXPRESAMENTE CONVENIDO QUE LAS OBLIGACIONES DE SEGUROS DEL ESTADO S.A. SE REFIERE ÚNICAMENTE AL OBJETO Y OBSERVACIONES DE LA(S) GARANTÍA(S) QUE SE ESPECIFICAN EN ESTE CUADRO.

NOTA: SEGUROS DE ESTADO S.A. SE RESERVA EL DERECHO DE REVISAR Y HACER ACOMPAÑAMIENTO AL RIESGO ASUMIDO DURANTE LA VIGENCIA DE LA PRESENTE PÓLIZA, POR LO TANTO EL ASEGURADOR COMO EL TOMADOR, PRESTARÁN SU COLABORACIÓN PARA EFECTOS DE NOTIFICACIONES LA DIRECCIÓN DE SEGUROS DEL ESTADO S.A. ES CALLE 44 NO 36-08 - TELÉFONO: 6578486 - BUCARAMANGA

FORMA DE PAGO

BANCO	CHEQUE No.	VALOR
EFFECTIVO		
CHEQUE		
TOTAL \$		



(415) 7709998021167 (8020) 11014113560831 (3900) 000000019040 (96) 20260526

REFERENCIA
PAGO:
1101411356083-1

COPIA PARA PAGO EN BANCOS NO NEGOCIABLE



NIT. 860.009.578-6

POLIZA DE SEGURO DE CUMPLIMIENTO DISPOSICIONES LEGALES

DISPOSICIONES LEGALES

CIUDAD DE EXPEDICIÓN BUCARAMANGA						SUCURSAL BUCARAMANGA					COD.SUC 96		NO.PÓLIZA 96-43-101007869		ANEXO 4
FECHA EXPEDICIÓN MES AÑO			VIGENCIA DESDE DÍA MES AÑO			A LAS HORAS	VIGENCIA HASTA DÍA MES AÑO			A LAS HORAS	TIPO MOVIMIENTO				
08 09 2025			26 05 2025			00:00	26 06 2030			23:59	ANEXO DE PRORROGA				

DATOS DEL TOMADOR / GARANTIZADO

NOMBRE O RAZON SOCIAL CONSTRUCTORA INNOVA S.A.S.							IDENTIFICACIÓN NIT: 900.256.940-2				
DIRECCIÓN CL 36 NRO. 27 - 71 OF 708 ED MILLENIUM BUSINESS T							CIUDAD: BUCARAMANGA, SANTANDER			TELÉFONO: 6076455055	

DATOS DEL ASEGURADO / BENEFICIARIO

ASEGURADO / BENEFICIARIO: MUNICIPIO DE BUCARAMANGA							IDENTIFICACIÓN NIT: 890.201.222-0				
DIRECCIÓN: CL 35 NRO. 10 - 43 F 1 PISO 2							CIUDAD: BUCARAMANGA, SANTANDER			TELÉFONO 6337000	

ADICIONAL:

TEXTO ACLARATORIO

QUEDA EXPRESAMENTE CONVENIDO QUE LAS OBLIGACIONES DE SEGUROS DEL ESTADO S.A. SE REFIERE ÚNICAMENTE AL OBJETO Y OBSERVACIONES DE LA(S) GARANTIA(S) QUE SE ESPECIFICAN EN ESTE CUADRO.

NOTA: SEGUROS DE ESTADO S.A SE RESERVA EL DERECHO DE REVISAR Y HACER ACOMPAÑAMIENTO AL RIESGO ASUMIDO DURANTE LA VIGENCIA DE LA PRESENTE PÓLIZA, POR LO TANTO EL ASEGURADOR COMO EL TOMADOR, PRESTARAN SU COLABORACIÓN

96-43-101007869

FIRMA AUTORIZADA: José Luis Ojeda - Vicepresidente de Finanzas

FIRMA TOMADOR

PARA EFECTOS DE NOTIFICACIONES LA DIRECCION DE SEGUROS DEL ESTADO S.A. ES CALLE 44 NO 36-08 - TELÉFONO: 6078486 - BUCARAMANGA

ALBAPINILLA



SEGUROS
DEL
ESTADO S.A.

NIT. 860.009.578-6

POLIZA DE SEGURO DE RESPONSABILIDAD CIVIL EXTRACONTRACTUAL DERIVADA DE
CUMPLIMIENTO

RCE CONTRATOS

CIUDAD DE EXPEDICIÓN BUCARAMANGA			SUCURSAL BUCARAMANGA			COD.SUC 96	NO.PÓLIZA 96-40-101070199	ANEXO 3
FECHA EXPEDICIÓN DÍA MES AÑO	VIGENCIA DESDE DÍA MES AÑO		A LAS HORAS	VIGENCIA HASTA DÍA MES AÑO		A LAS HORAS	TIPO MOVIMIENTO	
08 09 2025	26 05 2025		00:00	26 11 2025		23:59	ANEXO DE PRORROGA	

DATOS DEL TOMADOR / GARANTIZADO

NOMBRE O RAZÓN SOCIAL CONSTRUCTORA INNOVA S.A.S.	IDENTIFICACIÓN NIT: 900.256.940-2
DIRECCIÓN: CL 36 NRO. 27 - 71 OF 708 ED MILLENIUM BUSINESS T	CIUDAD: BUCARAMANGA, SANTANDER
	TELÉFONO: 6076455055

DATOS DEL ASEGURADO / BENEFICIARIO

ASEGURADO: MUNICIPIO DE BUCARAMANGA	IDENTIFICACIÓN NIT: 890.201.222-0
DIRECCIÓN: CL 35 NRO. 10 - 43 F 1 PISO 2	CIUDAD: BUCARAMANGA, SANTANDER
	TELÉFONO 6337000
BENEFICIARIO: 890201222 - MUNICIPIO DE BUCARAMANGA	

OBJETO DEL SEGURO

CON SUJECCIÓN A LAS CONDICIONES GENERALES DE LA PÓLIZA QUE SE ANEXAN 15-05-2020 - 1329-P-06-00000-E-RCE-002A-D001 / 31-03-22 -1329-P-06-00000-E-RCE-001P-D001, QUE FORMAN PARTE INTEGRANTE DE LA MISMA Y QUE EL ASEGURADO Y EL TOMADOR DECLARAN HABER RECIBIDO Y HASTA EL LÍMITE DE VALOR ASEGURADO SEÑALADO EN CADA AMPARO, SEGUROS DEL ESTADO S.A., GARANTIZA:

AMPARAR LA RESPONSABILIDAD CIVIL EXTRACONTRACTUAL DERIVADA DE LA EJECUCIÓN DE LAS OBLIGACIONES CONTENIDAS EN EL ACUERDO NO. 024 DE 2005, 027 DE 2007 Y 064 DE 2007 QUE REGULAN LAS CONDICIONES TÉCNICAS Y SE FIJAN LOS CRITERIOS DE COORDINACIÓN PARA APROBACIÓN Y DETERMINACIÓN DE TARIFAS, DE LAS LICENCIAS DE INTERVENCIÓN Y OCUPACIÓN DEL ESPACIO PÚBLICO EN LO RELACIONADO CON LAS REDES DE SERVICIOS PÚBLICOS O DE PARTICULARES EN EL MUNICIPIO DE BUCARAMANGA

BENEFICIARIO: TERCEROS AFECTADOS
SE EXCLUYE LA RESPONSABILIDAD CIVIL CONTRACTUAL

PREDIO: CALLE 36 # 27-46/52/54 BARRIO MEJORAS PÚBLICAS
OBRA: ACOMETIDA DE GAS

AMPAROS

RIESGO: CONSTRUCCIÓN DE OBRAS CIVILES

AMPAROS	DEDUCIBLE	VIGENCIA DESDE	VIGENCIA HASTA	SUMA ASEG ACTUAL	SUMA ASEG ANTERIOR
PREDIOS LABORES Y OPERACIONES	10.00 % DEL VALOR DE LA PERDIDA - Mínimo: 1.00 SMMLV	26/05/2025	26/11/2025	\$ 284,700,000.00	\$ 284,700,000.00

ACLARACIONES

MEDIANTE EL PRESENTE ANEXO SE PRORROGA LA VIGENCIA DE LA GARANTÍA CITADA
TODOS LOS DEMÁS TÉRMINOS Y CONDICIONES NO MODIFICADOS POR EL PRESENTE ANEXO CONTINUAN EN VIGOR

VALOR PRIMA NETA	GASTOS EXPEDICIÓN	IVA	TOTAL A PAGAR	VALOR ASEGURADO TOTAL	PLAN DE PAGO
\$ *****287,040.00	\$ *****3,000.00	\$ *****55,107.00	\$ *****345,147.00	\$ *****284,700,000.00	CONTADO
INTERMEDIARIO			DISTRIBUCIÓN COASEGURO		
NOMBRE	CLAVE	% DE PART.	NOMBRE COMPAÑÍA	% DE PART.	VALOR ASEGURADO
AGENCIA DE SEGUROS CHICAMOCHA LTDA	245663	100.00			

LA MORA EN EL PAGO DE LA PRIMA O DE LOS CERTIFICADOS O ANEXOS QUE SE EXPIDAN CON FUNDAMENTO EN ELLA, PRODUCIRÁ LA TERMINACIÓN AUTOMÁTICA DEL CONTRATO Y DARA DERECHO A SEGUROS DEL ESTADO S.A. PARA EXIGIR EL PAGO DE LA PRIMA DEVENGADA Y DE LOS GASTOS CAUSADOS CON OCASIÓN DE LA EXPEDICIÓN DEL CONTRATO.

QUEDA EXPRESAMENTE CONVENIDO QUE LAS OBLIGACIONES DE SEGUROS DEL ESTADO S.A. SE REFIERE ÚNICAMENTE AL OBJETO Y OBSERVACIONES DE LA(S) GARANTÍA(S) QUE SE ESPECIFICAN EN ESTE CUADRO.

NOTA: SEGUROS DE ESTADO S.A. SE RESERVA EL DERECHO DE REVISAR Y HACER ACOMPAÑAMIENTO AL RIESGO ASUMIDO DURANTE LA VIGENCIA DE LA PRESENTE PÓLIZA, POR LO TANTO EL ASEGURADOR COMO EL TOMADOR, PRESTARÁN SU COLABORACIÓN

PARA EFECTOS DE NOTIFICACIONES LA DIRECCIÓN DE SEGUROS DEL ESTADO S.A. ES CALLE 44 NO 36-08 - TELÉFONO: 6578486 - BUCARAMANGA

96-40-101070199

FIRMA AUTORIZADA: Jose Luis Ojeda - Vicepresidente de Fianzas



FIRMA TOMADOR

USTED PUEDE CONSULTAR ESTA PÓLIZA EN WWW.SEGUROSDELESTADO.COM

OFICINA PRINCIPAL: AUTOPISTA NORTE # 103 - 60, PISO 5 TELÉFONO: 601-2186977, 601-6019330

ALBAPINILLA

1



SEGUROS
DEL
ESTADO S.A.

NIT. 860.009.578-6

POLIZA DE SEGURO DE RESPONSABILIDAD CIVIL EXTRACONTRACTUAL DERIVADA DE
CUMPLIMIENTO

RCE CONTRATOS

CIUDAD DE EXPEDICIÓN BUCARAMANGA						SUCURSAL BUCARAMANGA						COD.SUC 96		NO.POLIZA 96-40-101070199		ANEXO 3	
FECHA EXPEDICIÓN DÍA MES AÑO			VIGENCIA DESDE DÍA MES AÑO			A LAS HORAS	VIGENCIA HASTA DÍA MES AÑO			A LAS HORAS	TIPO MOVIMIENTO						
08 09 2025			26 05 2025			00:00	26 11 2025			23:59	ANEXO DE PRORROGA						

DATOS DEL TOMADOR / GARANTIZADO

NOMBRE O RAZÓN SOCIAL CONSTRUCTORA INNOVA S.A.S.	IDENTIFICACIÓN NIT: 900.256.940-2
DIRECCIÓN: CL 36 NRO. 27 - 71 OF 708 ED MILLENIUM BUSINESS T	CIUDAD: BUCARAMANGA, SANTANDER
	TELÉFONO: 6076455055

DATOS DEL ASEGURADO / BENEFICIARIO

ASEGURADO: MUNICIPIO DE BUCARAMANGA	IDENTIFICACIÓN NIT: 890.201.222-0
DIRECCIÓN: CL 35 NRO. 10 - 43 F 1 PISO 2	CIUDAD: BUCARAMANGA, SANTANDER
	TELÉFONO: 6337000

BENEFICIARIO:

Recuerda que puedes actualizar
tus datos de contacto conforme
a la Ley 2300, a través de
nuestras páginas:

www.segurosdelestado.com
o www.segurosdevidadelestado.com

Ve a la opción PQR y selecciona
el tipo de solicitud:
Acceso a la información

CONOCE LOS MEDIOS DE PAGO

PÁGINA WEB



CORRESPONSALES BANCARIOS



PAGOS CON CONVENIO *No aplica para transferencias



Seguros del Estado
Cuenta Convenio 47189



Seguros del Estado
Cuenta Convenio 008465445

VALOR PRIMA NETA \$ *****287,040.00	GASTOS EXPEDICIÓN \$ *****3,000.00	IVA \$ *****55,107.00	TOTAL A PAGAR \$ *****345,147.00	VALOR ASEGURADO TOTAL \$ *****284,700,000.00	PLAN DE PAGO CONTADO
INTERMEDIARIO			DISTRIBUCIÓN COASEGURO		
NOMBRE AGENCIA DE SEGUROS CHICAMOCHA LTDA	CLAVE 245663	% DE PART 100.00	NOMBRE COMPAÑÍA	% PART	VALOR ASEGURADO

LA MORA EN EL PAGO DE LA PRIMA O DE LOS CERTIFICADOS O ANEXOS QUE SE EXPIDAN CON FUNDAMENTO EN ELLA, PRODUCIRÁ LA TERMINACIÓN AUTOMÁTICA DEL CONTRATO Y DARA DERECHO A SEGUROS DEL ESTADO S.A. PARA EXIGIR EL PAGO DE LA PRIMA DEVENGADA Y DE LOS GASTOS CAUSADOS CON OCASION DE LA EXPEDICION DEL CONTRATO. QUEDA EXPRESAMENTE CONVENIDO QUE LAS OBLIGACIONES DE SEGUROS DEL ESTADO S.A. SE REFIERE ÚNICAMENTE AL OBJETO Y OBSERVACIONES DE LA(S) GARANTIA(S) QUE SE ESPECIFICAN EN ESTE CUADRO.

NOTA: SEGUROS DE ESTADO S.A SE RESERVA EL DERECHO DE REVISAR Y HACER ACOMPAÑAMIENTO AL RIESGO ASUMIDO DURANTE LA VIGENCIA DE LA PRESENTE PÓLIZA, POR LO TANTO EL ASEGURADOR COMO EL TOMADOR, PRESTARÁN SU COLABORACIÓN PARA EFECTOS DE NOTIFICACIONES LA DIRECCIÓN DE SEGUROS DEL ESTADO S.A. ES CALLE 44 NO 36-08 - TELÉFONO: 6578486 - BUCARAMANGA

FORMA DE PAGO

BANCO	CHEQUE No.	VALOR
EFFECTIVO		
CHEQUE		
TOTAL \$		



(415) 7709998021167 (8020) 11014113560861 (3900) 000000345147 (96) 20260526

REFERENCIA
PAGO:
1101411356086-1

COPIA PARA PAGO EN BANCOS NO NEGOCIABLE



SEGUROS
DEL
ESTADO S.A.

NIT. 860.009.578-6

POLIZA DE SEGURO DE RESPONSABILIDAD CIVIL EXTRA CONTRACTUAL DERIVADA DE
CUMPLIMIENTO
RCE CONTRATOS

CIUDAD DE EXPEDICIÓN BUCARAMANGA			SUCURSAL BUCARAMANGA			COD.SUC 96		NO.PÓLIZA 96-40-101070199		ANEXO 3		
FECHA EXPEDICIÓN DÍA MES AÑO 08 09 2025			VIGENCIA DESDE DÍA MES AÑO 26 05 2025			A LAS HORAS 00:00		VIGENCIA HASTA DÍA MES AÑO 26 11 2025			A LAS HORAS 23:59	
TIPO MOVIMIENTO ANEXO DE PRORROGA												

DATOS DEL TOMADOR / GARANTIZADO

NOMBRE O RAZÓN SOCIAL CONSTRUCTORA INNOVA S.A.S.		IDENTIFICACIÓN NIT: 900.256.940-2	
DIRECCIÓN: CL 36 NRO. 27 - 71 OF 708 ED MILLENIUM BUSINESS T		CIUDAD: BUCARAMANGA, SANTANDER	
		TELÉFONO: 6076455055	

DATOS DEL ASEGURADO / BENEFICIARIO

ASEGURADO: MUNICIPIO DE BUCARAMANGA		IDENTIFICACIÓN NIT: 890.201.222-0	
DIRECCIÓN: CL 35 NRO. 10 - 43 F 1 PISO 2		CIUDAD: BUCARAMANGA, SANTANDER	
		TELÉFONO: 6337000	
BENEFICIARIO: 890201222 - MUNICIPIO DE BUCARAMANGA			

TEXTO ACLARATORIO

LA MORA EN EL PAGO DE LA PRIMA O DE LOS CERTIFICADOS O ANEXOS QUE SE EXPIDAN CON FUNDAMENTO EN ELLA, PRODUCIRA LA TERMINACION AUTOMATICA DEL CONTRATO Y DARA DERECHO A SEGUROS DEL ESTADO S.A. PARA EXIGIR EL PAGO DE LA PRIMA DEVENGADA Y DE LOS GASTOS CAUSADOS CON OCASION DE LA EXPEDICION DEL CONTRATO. QUEDA EXPRESAMENTE CONVENIDO QUE LAS OBLIGACIONES DE SEGUROS DEL ESTADO S.A. SE REFIERE UNICAMENTE AL OBJETO Y OBSERVACIONES DE LA(S) GARANTIA(S) QUE SE ESPECIFICAN EN ESTE CUADRO.

NOTA: SEGUROS DE ESTADO S.A SE RESERVA EL DERECHO DE REVISAR Y HACER ACOMPAÑAMIENTO AL RIESGO ASUMIDO DURANTE LA VIGENCIA DE LA PRESENTE PÓLIZA, POR LO TANTO EL ASEGURADOR COMO EL TOMADOR, PRESTARAN SU COLABORACIÓN

PARA EFECTOS DE NOTIFICACIONES LA DIRECCIÓN DE SEGUROS DEL ESTADO S.A. ES CALLE 44 NO 36-08 - TELEFONO: 6578486 - BUCARAMANGA

96-40-101070199

FIRMA AUTORIZADA: Jose Luis Ojeda - Vicepresidente de Fianzas

FIRMA TOMADOR

ALBAPINILLA

2

VIGILADO
SUPERINTENDENCIA FINANCIERA
DE COLOMBIA

Expedido en	Sucursal	Código Sucursal	Fecha de Pago	Clave	Intermediario
BOGOTA, D.C.	OFICINA PRINCIPAL	1	09/09/2025	245663	AGENCIA DE SEGUROS CHICAMOCHA LTDA
Tomador:	CONSTRUCTORA INNOVA S.A.S.				NIT/CC 900256940
Suma de:	TRESCIENTOS SESENTA Y CUATRO MIL CIENTO OCHENTA Y SIETE PESOS M/CTE.*****				
Pagador:	LISSETH YULEINNE GUEVARA				NIT/CC 63552054

Por concepto de: APLICACION PORTAL DE RECAUDOS #396445473

Suc-Ramo-Póliza-Endoso-Cuota	Prima	Gasto	IVA	Runt	Valor
96-BUCARAMANGA-40-RCE CONTRATOS-101070199-3-1	\$287.040,00	\$3.000,00	\$55.107,60	\$0,00	\$345.147,60
96-BUCARAMANGA-43-CU. DISP.LEGAL.-101007869-4-1	\$8.000,00	\$8.000,00	\$3.040,00	\$0,00	\$19.040,00

Otros conceptos de pago					Valor
CUENTA PUENTE INTERSUCURSALES					\$364.187,00
APROVECHAMIENTOS					\$-0,60

Forma de pago		
TARJETA DE CREDITO	Ahorro:	\$0,00
	Corriente:	\$0,00
	Tarjeta:	\$364.187,00
	Otro:	\$0,00
	Total:	\$364.187,00
Transacción: 17500687	Cajero:	PAGUESTADO

ACTA DE INICIO DE OBRA LICENCIA DE INTERVENCIÓN Y OCUPACIÓN DE ESPACIO PÚBLICO	Código: F-DPM-1220-238,37-010
	Versión: 2.0
	Fecha aprobación: Febrero-28-2022
	Página 1 de 1

Ciudad: BUCARAMANGA		Fecha: 11 DE SEPTIEMBRE DE 2025	
Propietario (persona natural o jurídica)		JHON EDGAR CORZO ORTIZ GERENTE GENERAL CONSTRUCTORA INNOVA S.A.S.	
Prorroga N°		NO APLICA	
Cedula de ciudadanía (Nit):		C.C. No. 91.529.410 DE BUCARAMANGA (SANTANDER) NIT. No. 900.256.940 - 2	
Dirección intervención:		CALLE 36 No. 27 – 46/52/54 BARRIO MEJORAS PUBLICAS	
Resolución No: (No. y fecha)		0160 DE AGOSTO 15 DE 2025	
VIGENCIA DE LA LICENCIA:		FECHA DE LA INTERVENCIÓN:	
FECHA INICIO	FECHA DE TERMINACIÓN	FECHA INICIO	FECHA DE TERMINACIÓN
AGOSTO 15 DE 2025	AGOSTO 15 DE 2027	SEPTIEMBRE 12 DE 2025	OCTUBRE 12 DE 2025
Área de intervención:	14.93 M2	Área de recuperación:	38.798 M2
<p align="center">ACUERDAN:</p> <p>Dar inicio a la ejecución de los trabajos de conformidad con la Licencia de Intervención y ocupación según Resolución No. 0160 DE AGOSTO 15 DE 2025</p> <p>Observaciones: Dado el caso de no dar inicio a los trabajos en el tiempo acordado deberá acercarse a la Secretaría de Planeación Municipal, a fin de solicitar una prórroga de la iniciación de la intervención.</p> <p>En constancia de lo anterior, en Bucaramanga a los 11 días del mes de SEPTIEMBRE de 2025, se reunieron en la Secretaría de Planeación Municipal y/o en el lugar de la intervención las personas que son parte dentro del acto y se da por enterado de las condiciones y las obligaciones respecto a las obras y en constancia firman la presente acta por los que en ella intervienen:</p>			
 Nombre: ARQ. Mgtr. JUAN MEDINA GOMEZ Profesional Especializado Secretaría de Planeación		 Nombre y firma: JHON EDGAR CORZO ORTIZ Gerente General CONSTRUCTORA INNOVA S.A.S.	