



DEPENDENCIA: SECRETARIA DE PLANEACION	No. Consecutivo 2-GOT-202507-00059316
OFICINA PRODUCTORA: AREA DE ORDENAMIENTO TERRITORIAL Código Subproceso: 10200	SERIE/Subserie: LICENCIAS / Licencias de Intervención y Ocupación del Espacio Publico Código Serie/Subserie (TRD) 10200.44 / 10200.44.2

Bucaramanga, Julio 07 de 2025

Señor(a)

ESPERANZA MANTILLA PICO ✓
MARIA HELENA HERNANDEZ MANTILLA ✓
GLADYS HERNANDEZ MANTILLA ✓
LEONOR HERNANDEZ MANTILLA ✓

Correo Electrónico: yuryhernandez035@gmail.com

Bucaramanga - Santander

Ref. Citación para Notificación Personal de la Resolución No. 0136 de Julio 07 de 2025 ✓

Radicado Ventanilla No.: 1-SA-202506-00131890 ✓

Radicado FUN No.: NO APLICA

Respetado(a) Señor (a):

La Secretaria de Planeación Municipal de Bucaramanga en cumplimiento de lo ordenado por los artículos 67 y 68 de la Ley 1437 de 2011 del código Contencioso Administrativo, para que en un término máximo de 5 días hábiles contados a partir de la fecha del envío de esta citación, se presente en este despacho, con el objeto de notificarlos del contenido de la Resolución relacionadas con la Licencia para La Intervención y Ocupación del Espacio Público.

En caso de no hacerlo en el término señalado, se procederá la notificación por edicto según el artículo 69 de la Ley 1437 de 2011.

(Para dicho trámite deberá identificarse con la cedula de Ciudadanía y/o acreditar en debida forma el apoderado, de ser persona jurídica certificación de constitución y gerencia).

Atentamente,

ARQ. MGTR. JUAN MEDINA GOMEZ

Profesional Especializado

Secretaria de Planeación Municipal

Proyecto: Saidi Yovana Alvarez Amorocho **S-TAA**
Carpeta No.: 0114 - 2025


www.bucaramanga.gov.co

CITACION PARA NOTIFICACION PERSONAL DE LA RESOLUCION No. 0136 DE JULIO 07 DE 2025

Desde Licencia Intervencion Sec Planeación <licenciaintervencion@bucaramanga.gov.co>

Fecha Mar 08/07/2025 11:06

Para yuryhernandez035@gmail.com <yuryhernandez035@gmail.com>

 1 archivo adjunto (165 KB)

2-GOT-202507-00059316.PDF;

DEPENDENCIA: SECRETARIA DE PLANEACION	No. Consecutivo 2-GOT-202507-00059316
OFICINA PRODUCTORA: AREA DE ORDENAMIENTO TERRITORIAL Código Subproceso: 10200	SERIE/Subserie: LICENCIAS / Licencias de Intervención y Ocupación del Espacio Público Código Serie/Subserie (TRD) 10200.44 / 10200.44.2

Bucaramanga, Julio 07 de 2025

Señor(a)
ESPERANZA MANTILLA PICO
MARIA HELENA HERNANDEZ MANTILLA
GLADYS HERNANDEZ MANTILLA
LEONOR HERNANDEZ MANTILLA
Correo Electrónico: yuryhernandez035@gmail.com
Bucaramanga - Santander

Ref. Citación para Notificación Personal de la Resolución No. 0136 de Julio 07 de 2025
Radicado Ventanilla No.: 1-SA-202506-00131890
Radicado FUN No.: NO APLICA

Respetado(a) Señor (a):

La Secretaria de Planeación Municipal de Bucaramanga en cumplimiento de lo ordenado por los artículos 67 y 68 de la Ley 1437 de 2011 del código Contencioso Administrativo, para que en un término máximo de 5 días hábiles contados a partir de la fecha del envío de esta citación, se presente en este despacho, con el objeto de notificarlos del contenido de la Resolución relacionadas con la Licencia para La Intervención y Ocupación del Espacio Público.

En caso de no hacerlo en el término señalado, se procederá la notificación por edicto según el artículo 69 de la Ley 1437 de 2011.

(Para dicho trámite deberá identificarse con la cedula de Ciudadanía y/o acreditar en debida forma el apoderado, de ser persona jurídica certificación de constitución y gerencia).

Atentamente,

ARQ. MGTR. JUAN MEDINA GOMEZ
Profesional Especializado
Secretaria de Planeación Municipal

Proyecto: Saidi Yovana Alvarez Amorcho
Carpeta No.: 0114 - 2025

www.bucaramanga.gov.co

Calle 35 N° 10 - 43 Centro Administrativo, Edificio Fase I - Carrera 11 N° 34 - 52, Edificio Fase II
Conmutador: (607) 6337000 Fax 6521777 - Código Postal: 680006
Bucaramanga, Departamento de Santander, Colombia

Atentamente,




Outlook

Retransmitido: CITACION PARA NOTIFICACION PERSONAL DE LA RESOLUCION No. 0136 DE JULIO 07 DE 2025

Desde Microsoft Outlook <MicrosoftExchange329e71ec88ae4615bbc36ab6ce41109e@bucaramanga.gov.co>

Fecha Mar 08/07/2025 11:06

Para yuryhernandez035@gmail.com <yuryhernandez035@gmail.com>

 1 archivo adjunto (20 KB)

CITACION PARA NOTIFICACION PERSONAL DE LA RESOLUCION No. 0136 DE JULIO 07 DE 2025;

Se completó la entrega a estos destinatarios o grupos, pero el servidor de destino no envió información de notificación de entrega:

yuryhernandez035@gmail.com (yuryhernandez035@gmail.com)

Asunto: CITACION PARA NOTIFICACION PERSONAL DE LA RESOLUCION No. 0136 DE JULIO 07 DE 2025

DEPENDENCIA: SECRETARIA DE PLANEACION		No. Consecutivo - - - 1 3 6
OFICINA PRODUCTORA: ÁREA DE ORDENAMIENTO TERRITORIAL Código Subproceso: 10200	Serie/Subserie: LICENCIAS / Licencias de Intervención y Ocupación del Espacio Público Código Serie/Subserie (TRD): 10200.44 / 10200.44.2	

RESOLUCION No.

(- - - 1 3 6) 07 JUL 2025

"Por el cual se concede Licencia de Intervención y Ocupación del Espacio Público en lo relacionado con las redes de servicios públicos o de particulares en el Municipio de Bucaramanga"

EL SECRETARIO DE PLANEACIÓN MUNICIPAL

En uso de sus facultades legales, en especial las conferidas por los artículos 2.2.6.1.1.13 y del Decreto 1077 de 2015, Decreto Municipal No. 066 de 2018 y demás normas concordantes,

CONSIDERANDO:

1. Que la Señora **YURY STEPHANIE HERNANDEZ MANTILLA**, identificada con la cedula de ciudadanía No. **1.098.687.284** expedida en Bucaramanga (Santander), en calidad de **APODERADA** la Señora **ESPERANZA MANTILLA PICO**, identificada con la cedula de ciudadanía No. **28.131.166** expedida en Floridablanca (Santander), la Señora **MARIA HELENA HERNANDEZ MANTILLA**, identificada con la cedula de ciudadanía No. **63.500.428** expedida en Bucaramanga, la Señora **GLADY HERNANDEZ MANTILLA**, identificada con la cedula de ciudadanía No. **37.860.266** expedida en Bucaramanga (Santander) y la Señora **LEONOR HERNANDEZ MANTILLA**, identificada con la cedula de ciudadanía No. **63.508.275** expedida en Bucaramanga (Santander), en calidad de **SOLICITANTES** del predio ubicado en la **CALLE 17 No. 12 - 85 DEL BARRIO KENNEDY** del Municipio de Bucaramanga, identificado con el folio de matrícula inmobiliaria No. 300-10471 de la oficina de instrumentos públicos de Bucaramanga y con numero predial No.010203280096901, mediante comunicación de fecha 19 de Junio de 2025 referenciada con el No. 1-SA-202506-00131890, presentó ante la Secretaria de Planeación, los documentos exigidos por la Administración Municipal para iniciar el trámite de licencia de Intervención y Ocupación del Espacio Público, con el objeto de realizar intervención del Espacio Público, en coherencia con la viabilidad expedida por la empresa de servicios públicos **EMPAS S.A. E.S.P**
2. Que la Señora **YURY STEPHANIE HERNANDEZ MANTILLA**, mediante oficio del día 25 de Junio del 2025, allega Declaración Extraprocesal No. 1568 del 26 de Junio de 2025, expedido por la Notaria Decimo Del Circuito Notarial De Bucaramanga, Registro Civil y copia de la Cedula de Ciudadanía de la Señora Leonor Hernández Mantilla, Registro Civil y copia de la Cedula de Ciudadanía de la Señora María Helena Hernández Mantilla, Registro Civil y copia de la Cedula de Ciudadanía de la Señora Leonor Hernández Mantilla, Registro Civil y copia de la Cedula de Ciudadanía de la Señora Gladys Hernández Mantilla
3. Que la Secretaria de Planeación Municipal, el día 26 de Junio del 2025 emitió el informe de Factibilidad técnica e impacto urbano para la licencia de intervención y ocupación del espacio público, en donde se especificó el estado actual del espacio público, el inventario del mobiliario urbano y las condiciones de acabado y entrega de los elementos del espacio público a intervenir, también se especificaron las condiciones técnicas y administrativas para la canalización y zanjas en el espacio público, las especificaciones técnicas y materiales de la estructura de los pavimentos a reponer, el tipo de rotura y reposición de la misma y se determinó la longitud de la intervención, así como la obligación del PMT.

DEPENDENCIA: SECRETARIA DE PLANEACION		No. Consecutivo - - 136
OFICINA PRODUCTORA: ÁREA DE ORDENAMIENTO TERRITORIAL Código Subproceso: 10200	Serie/Subserie: LICENCIAS / Licencias de Intervención y Ocupación del Espacio Público Código Serie/Subserie (TRD): 10200.44 / 10200.44.2	

07 JUL 2025

4. Que el día 26 de Junio del 2025, mediante correo electrónico se solicitó al peticionario "pólizas de cumplimiento y responsabilidad Civil."
5. Que el Señor **ARNULFO RUIZ**, mediante oficio del día 02 de Julio del 2025, allega Pólizas de Seguro de Cumplimiento a Entidades Estatales No. 465-47-994000013589 y Pólizas de Seguro de Responsabilidad Civil Extracontractual No. 465-74-994000004041 expedidas a favor del Municipio de Bucaramanga, por la compañía **ASEGURADORA SOLIDARIA DE COLOMBIA**.

AMPARO	VALOR	DESDE	HASTA
CUMPLIMIENTO	\$ 692.261,40	27/06/2025	27/12/2025
ESTABILIDAD Y CALIDAD DE LA OBRA	\$ 1.384.522,80	AMPARA POR 5 AÑOS O MESES Y O DIAS	
RESPONSABILIDAD CIVIL Y EXTRA CONTRACTUAL	\$ 284.700.000,00	27/06/2025	27/08/2025

En mérito de la anterior,

RESUELVE:

ARTÍCULO PRIMERO. Conceder Licencia de Intervención y Ocupación del Espacio Público, a la Señora **ESPERANZA MANTILLA PICO**, identificada con la cedula de ciudadanía No. **28.131.166** expedida en Floridablanca (Santander), la Señora **MARIA HELENA HERNANDEZ MANTILLA**, identificada con la cedula de ciudadanía No. **63.500.428** expedida en Bucaramanga, la Señora **GLADY HERNANDEZ MANTILLA**, identificada con la cedula de ciudadanía No. **37.860.266** expedida en Bucaramanga (Santander) y la Señora **LEONOR HERNANDEZ MANTILLA**, identificada con la cedula de ciudadanía No. **63.508.275** expedida en Bucaramanga (Santander), en calidad de **SOLICITANTES** del predio ubicado en la **CALLE 17 No. 12 - 85 DEL BARRIO KENNEDY** del Municipio de Bucaramanga, identificado con el folio de matrícula inmobiliaria No. 300-10471 de la oficina de instrumentos públicos de Bucaramanga y con numero predial No.010203280096901, para realizar intervención del Espacio público, en coherencia con la viabilidad expedida por la empresa de servicios públicos **EMPAS S.A. E.S.P.**

PARÁGRAFO. La presente licencia no genera derechos de propiedad sobre el espacio público a intervenir y deberá dar estricto cumplimiento a la prevalencia del interés general sobre el particular.

ARTÍCULO SEGUNDO. El área de intervención autorizada es de **5.67 M2** y recuperación es un total de **20.73 M2**, distribuidos así:

ÁREA A INTERVENIR

DESCRIPCION	AREA
Rotura en Antejardín	1.70X0.70=119M2
Rotura de Franja de circulación	1.00X0.70=070M2
Rotura en pavimento flexible	4.70X0.70=329M2
Caja de inspección	0.70X0.70=049M2
TOTAL AREA A INTERVENIR	5.67M2

www.bucaramanga.gov.co

DEPENDENCIA: SECRETARIA DE PLANEACION		No. Consecutivo 136
OFICINA PRODUCTORA: ÁREA DE ORDENAMIENTO TERRITORIAL Código Subproceso: 10200	Serie/Subserie: LICENCIAS / Licencias de Intervención y Ocupación del Espacio Público Código Serie/Subserie (TRD): 10200.44 / 10200.44.2	

07 JUL 2025

AREA A RECUPERAR:

DESCRIPCION	AREA
Recuperación en Antejardín	1.70X1.00=1.70M2 ✓
Recuperación de Franja de circulación	1.00X1.00=1.00M2 ✓
Recuperación en pavimento flexible	4.70X3.70=17.39M2 ✓
Caja de inspección	0.80X0.80=0.64M2 ✓
TOTAL AREA A RECUPERAR	20.73M2 ✓

ARTÍCULO TERCERO. El titular de la licencia de intervención y ocupación del espacio público deberá cumplir con las exigencias contenidas en los informes de Factibilidad Técnica y de Impacto Urbano, los cuales hacen parte integral de la respectiva Licencia de Intervención y Ocupación de Espacio Público.

PARÁGRAFO. El titular de la presente licencia y el constructor, serán responsables de manera solidaria por el incumplimiento de estas normas, de conformidad con lo establecido en el art. 2.2.6.1.1.15 del Decreto 1077 de 2015, modificado por el decreto 1203 de 2017 y demás normas concordantes que la modifiquen, adicionen o sustituyan.

ARTICULO CUARTO: Duración de la intervención aprobada para efectos de la presente Resolución tendrá un plazo de **UN (1) MES.** Posteriores a la firma del acta de inicio de la obra de intervención.

ARTÍCULO QUINTO: La licencia de intervención y ocupación del espacio público tendrá una vigencia de veinticuatro (24) meses, contados a partir de la fecha en la que quede en firme el acto administrativo que otorga la respectiva licencia, para la ejecución total de las obras autorizadas. El término de la licencia de intervención y ocupación del espacio público podrá prorrogarse por una sola vez, por un término igual a la mitad del tiempo que fue inicialmente concedido, siempre y cuando esta sea solicitada durante los quince (15) días anteriores al vencimiento de la misma en los términos del Art. 2.2.6.1.2.4.4., del Decreto Nacional 1077 de 2015 y demás normas concordantes que la modifiquen, adicionen o sustituyan

PARÁGRAFO. El titular de la presente Licencia y el constructor antes de dar inicio a los trabajos autorizados, deberá presentarse a la Secretaría de Planeación Municipal, a fin de constituir el acta de inicio, la cual deberá reposar en el sitio de los trabajos a ejecutar.

ARTICULO SEXTO: RECIBO DE OBRA. Si la recuperación del Espacio público ha sido realizada de acuerdo con lo establecido en la licencia expedida, la Secretaría de Planeación en uso de sus competencias procederá al recibo de obra de intervención del espacio público y entregará la certificación correspondiente, que será obligación previa para que las empresas de servicios públicos o de particulares procedan a la efectúen la conexión del servicio.

DEPENDENCIA: SECRETARIA DE PLANEACION		No. Consecutivo - - - 1 3 6
OFICINA PRODUCTORA: ÁREA DE ORDENAMIENTO TERRITORIAL Código Subproceso: 10200	Serie/Subserie: LICENCIAS / Licencias de Intervención y Ocupación del Espacio Público Código Serie/Subserie (TRD): 10200.44 / 10200.44.2	

07 JUL 2025

ARTÍCULO SEPTIMO: Notificar el contenido de esta resolución a la Señora **ESPERANZA MANTILLA PICO**, identificada con la cedula de ciudadanía No. **28.131.166** expedida en Floridablanca (Santander), la Señora **MARIA HELENA HERNANDEZ MANTILLA**, identificada con la cedula de ciudadanía No. **63.500.428** expedida en Bucaramanga, la Señora **GLADY HERNANDEZ MANTILLA**, identificada con la cedula de ciudadanía No. **37.860.266** expedida en Bucaramanga (Santander) y la Señora **LEONOR HERNANDEZ MANTILLA**, identificada con la cedula de ciudadanía No. **63.508.275** expedida en Bucaramanga (Santander), en calidad de **SOLICITANTES**, o quien haga sus veces al momento de la notificación, haciéndole saber que contra ella procede el recurso de reposición y apelación deberán interponerse al momento de la notificación personal, o dentro de los diez días siguientes a su notificación ante la Secretaria de Planeación, en los términos establecidos en la ley 1437 de 2011 Art. 76.

NOTIFÍQUESE Y CÚMPLASE,

ARQ. LYDA XIMENA RODRIGUEZ ACEVEDO
Secretaria de Planeación Municipal

Proyecto Aspectos Técnicos: Arq. Mgtr. Juan Medina Gómez
Profesional Especializado
Proyecto Aspectos Jurídicos: Dra. Linda Jullieeth Páez Gárdenas
Abogada - CPS - Despacho
Proyecto: Saidi Yovana Alvarez Amorochio S.Y.A.A.
Carpeta: 0114- 2025


DEPENDENCIA: SECRETARIA DE PLANEACION		No. Consecutivo 1 3 6
OFICINA PRODUCTORA: ÁREA DE ORDENAMIENTO TERRITORIAL Código Subproceso: 10200	Serie/Subserie: LICENCIAS / Licencias de Intervención y Ocupación del Espacio Público Código Serie/Subserie (TRD): 10200.44 / 10200.44.2	

07 JUL 2025

NOTIFICACION PERSONAL


En Bucaramanga, a los 07 DE JULIO DE 2025, se hizo presente YURY STEPHANIE HERNANDEZ MARTILLA Identificado con la C.C. No. 1.098687284. de BUCARAMANGA (SANTANDER), en calidad de APODERADA, del predio localizado en la **CALLE 17 No. 12 - 85 DEL BARRIO KENNEDY**, con el fin de notificarle el contenido de la Resolución No. - - - 136 07 JUL 2025, expedida por la Secretaria de Planeación Municipal.

El notificado manifiesta que: hará uso del recurso de reposición: SI ☐ NO ☒



FIRMA DEL NOTIFICADO

C.C. 1098687284.



FIRMA DEL FUNCIONARIO

C.C. 377123376/manga.

 Alcaldía de Bucaramanga	INFORME DE FACTIBILIDAD TÉCNICA, AMBIENTAL E IMPACTO URBANO PARA LA LICENCIA DE INTERVENCIÓN Y OCUPACIÓN DE ESPACIO PÚBLICO	Código: F-DPM-10200-238,37-004
		Versión:3.0
		Fecha aprobación:17/03/2025
		Página 1 de 10

Fecha: 26/06/2025	Carpeta No: 0114
Entidad: EMPRESA DE ALCANTARILLADO Y ASEO EMPAS S.A ESP	Dirección: Calle 17 No 12-85 Barrio Kennedy
Tipo de Intervención: Reposición de red por daño de acometida.	Radicado: 1-SA-202506-00131890 Fun: N/A
En cumplimiento del Decreto 077 del 30 de mayo de 2008, el Decreto 1077 de 2015, Decreto Municipal 0164 de del 29 de noviembre de 2023, nos permitimos enunciar lo siguiente	

1. Área intervenida:

DESCRIPCION	AREA
Rotura en Antejardín	1.70X0.70=1.19m2
Rotura de Franja de circulación	1.00X0.70=0.70m2
Rotura en pavimento flexible	4.70X0.70=3.29m2
Caja de inspección	0.70X0.70=0.49m2
TOTAL SUMATORIA	5.67m2

2. Área a Recuperar:

DESCRIPCION	AREA
Recuperación en Antejardín	1.70X1.00=1.70m2
Recuperación de Franja de circulación	1.00X1.00=1.00m2
Recuperación en pavimento flexible	4.70X3.70=17.39m2
Caja de inspección	0.80X0.80=0.64m2
TOTAL PAVIMENTO	20.73M2

3. Estado actual del espacio público a intervenir:

AREA A INTERVENIR	ESTADO EN QUE SE ENCUENTRA
calzada	La calzada tiene una carpeta asfáltica en buenas condiciones.
Franja de circulación	El Andén se encuentra en concreto.
Antejardín	Antejardín en concreto.

En este caso puntual los trabajos serán realizados sobre **la calzada, la Franja de Circulación y el antejardín**. La recuperación se debe realizar de acuerdo al punto 8 de este informe, y las franjas de circulación se debe realizar en concreto de dilatación a dilatación. Si la canalización permanece más de siete (7) días calendarios a cielo abierto, el poseedor de la licencia debe aplicar un suelo cemento o mortero dejando las superficies al mismo nivel de las adyacentes y totalmente limpias. El poseedor de la licencia debe utilizar vallas informativas, preventivas y elementos de seguridad y señalización que puedan significar peligro para los usuarios de la vía pública.

4. Perfil vial existente:

PERFIL VIAL ACTUAL							
Predio	Costado Norte			Eje principal	Costado Sur		
	Antejardín	Anden	Zona Verde	Calzada	Zona Verde	Anden	Antejardín
Calle 17	1.70	1.00	-	8.00	-	2.00	-
							Perfil Total M
							12.70

5. Inventario Mobiliario Urbano Existente:

TIPO DE ELEMENTO	INTERVENIR
Elementos de comunicación:	
Teléfonos	NO
Carteleras	NO
Señales preventivas	NO
Elementos de organización	
Bolardos	NO
Paraderos	NO
Semáforos	NO
Tapas de alcantarillado	SI
Cajas de teléfono	NO
Sumidero	SI
Elementos de Ambientación	
Luminaria peatonal	NO
Luminaria vehicular	SI
Bancas	NO
Asientos	NO
Monumentos	NO
Protectores de arboles	SI
Relojes	NO
Pérgolas	NO
Murales	NO
Elementos de Recreación	
Juegos infantiles	NO
Elementos de servicio	
Bicicleteros	NO
Surtidores de agua	NO
Muebles para lustrar calzado	NO



INFORME DE FACTIBILIDAD TÉCNICA,
AMBIENTAL E IMPACTO URBANO PARA
LA LICENCIA DE INTERVENCIÓN Y
OCUPACIÓN DE ESPACIO PÚBLICO

Código: F-DPM-10200-238,37-004

Versión:3.0

Fecha aprobación:17/03/2025

Página 3 de 10

Elementos de Seguridad	
Canecas	NO
Baños	NO
Elementos de seguridad	
Barandas	NO
Cámaras de seguridad	SI
Hidrantes	NO
Cerramientos	NO

6. Fotografías




Imagen 1: Fachada del inmueble donde se requiere la acometida por emergencia



Imagen 2. calzada vehicular donde se va a realizar la conexión al eje de la vía




Imagen 3: Franja de circulación.




Imagen 4. Antejardin y Franja de circulación donde se va a realizar una caja para la red del alcantarillado.



**INFORME DE FACTIBILIDAD TÉCNICA,
AMBIENTAL E IMPACTO URBANO PARA
LA LICENCIA DE INTERVENCIÓN Y
OCUPACIÓN DE ESPACIO PÚBLICO**

Código: F-DPM-10200-238,37-004

Versión:3.0

Fecha aprobación:17/03/2025

Página 4 de 10

7. Condiciones técnicas y administrativas para la canalización y zanjas en el espacio público:

Los siguientes son requerimientos necesarios durante la ejecución de los trabajos, según aplique:

- a. La compactación mínima de los rellenos de las zanjas o canalizaciones, deberá hacerse con materiales debidamente clasificados, que garanticen una compactación mínima del noventa por ciento (90%) del proctor modificado para las calzadas y andenes, debidamente certificado mediante ensayos de laboratorios realizados por entidades reconocidas. Los certificados de los ensayos son requisito previo para efectuar el recibo de obra por parte de la Secretaría de Planeación.
- b. Las Cámaras de registros, tableros y demás elementos situados en el espacio público para la explotación de los servicios, se dispondrán en zonas que reduzcan al mínimo las molestias para la circulación.
- c. La profundidad mínima de las zanjas se determinará de forma que las tuberías y conductos resulten protegidos de los efectos del tráfico y cargas exteriores, así como preservados de las variaciones de temperatura del medio ambiente.
- d. El acopio de materiales se hará en contenedores y en los espacios autorizados en la respectiva Licencia de Intervención y Ocupación del Espacio Público. Queda prohibido el acopio de materiales en la vía pública, excepto en los casos debidamente autorizados. Los materiales de las demoliciones y/o excavaciones que no vayan a ser utilizados en la obra, no podrán mantenerse por más de veinticuatro (24) horas en ésta.
- e. Las canalizaciones que se construyan en los andenes se realizarán de forma que permitan los accesos a los predios y el tránsito de peatones con la debida seguridad. Se restablecerán igualmente, los pasajes peatonales que como consecuencia de la ejecución de las obras hayan sido interrumpidas, aplicando las medidas de señalización y protección adecuadas.
- f. Se respetarán y repondrán los servicios y canalizaciones que resulten afectadas durante la ejecución de las obras. De todo incidente que surja se dará cuenta inmediata a la empresa de servicios públicos competente, al titular de la licencia y a la Secretaría de Planeación.
- g. La terminación de las obras se supeditará a la exigida consolidación del relleno de las zanjas, rechazándose aquellas partes que no ofrezcan garantías suficientes de



**INFORME DE FACTIBILIDAD TÉCNICA,
AMBIENTAL E IMPACTO URBANO PARA
LA LICENCIA DE INTERVENCIÓN Y
OCUPACIÓN DE ESPACIO PÚBLICO**

Código: F-DPM-10200-238,37-004

Versión:3.0

Fecha aprobación:17/03/2025

Página 5 de 10

permanencia y solidez del pavimento, andenes y sardineles, así como a la correcta reposición o ubicación de los demás elementos del espacio público que hayan sido afectados por las obras.

h. Las obras se señalizarán y protegerán cumpliendo con las normas vigentes, siendo el constructor, el titular de la licencia y la empresa prestadora de servicios que avala, los responsables de manera solidaria, de cualquier accidente que pueda ocurrir con motivo de las mismas. La ejecución de las obras por empresas contratadas al efecto por el titular de la licencia respectiva, no exime a éste, de asumir las responsabilidades que le correspondan como titular de la misma.

i. El director de la obra autorizada por la Licencia de Intervención y ocupación del Espacio Público, será un técnico competente titulado con experiencia y/o especializado en construcciones civiles, con autonomía técnica.

j. El titular de la licencia o la empresa prestadora de servicios públicos que avale, a través del director de obra o del funcionario competente, informarán sobre el comienzo y terminación de las obras, correspondiendo la inspección de las mismas a la Secretaría de Planeación.

k. En toda obra se dispondrá de copia de la Licencia de Intervención y Ocupación del Espacio Público expedida por la Secretaría de Planeación Municipal, para que pueda ser presentada ante los funcionarios que ejercen control.

l. El material producto de las excavaciones, tendrá que ser depositados en contenedores o sacos de fibra sintética, los cuales se ubicarán a un costado de la canalización realizada, sin obstruir el paso peatonal y vehicular, en un plazo no mayor a ocho (8) días.

m. El equipo para la ejecución de los trabajos de fresado del pavimento aledaño a la zona de rotura realizada, deberá ser una máquina fresadora con controles automáticos, capaz de fresar el pavimento asfáltico con una profundidad precisa de corte y con el perfil y la pendiente transversal establecidos. El equipo estará provisto de dispositivos para verter el material fresado directamente en camiones de transporte. Su estado, potencia y capacidad productiva deben asegurar el correcto cumplimiento del plan de trabajo.



**INFORME DE FACTIBILIDAD TÉCNICA,
AMBIENTAL E IMPACTO URBANO PARA
LA LICENCIA DE INTERVENCIÓN Y
OCUPACIÓN DE ESPACIO PÚBLICO**

Código: F-DPM-10200-238,37-004

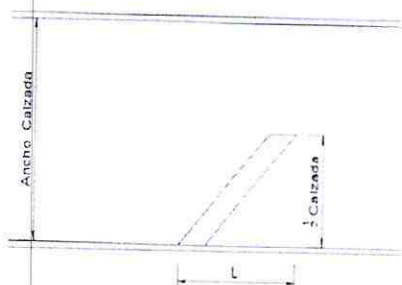
Versión:3.0

Fecha aprobación:17/03/2025

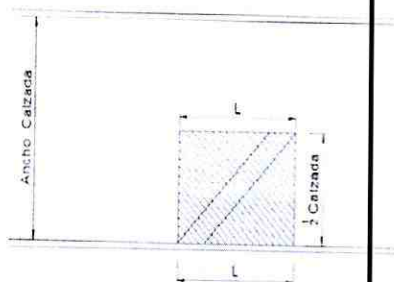
Página 6 de 10

8. Tipos de rotura y reposición de la misma:

- 4 Rotura Tipo Diagonal al Centro de la Vía: Son aquellas que se realizan iniciando del borde externo del sardinel al centro de la calzada buscando la red matriz (Ver gráfico). En este caso la recuperación del pavimento se realizará en un rectángulo tal y como se indica en la gráfica



Tipo de Rotura



Forma de Reposición

La responsabilidad en la recuperación del espacio público (estructura – pavimento), estará a cargo del titular de la licencia, en coherencia con el manual de Recuperación del espacio público para las licencias de intervención y ocupación del espacio público, vigente a la fecha de expedición de la licencia.


En los andenes se permitirá el acceso al peatón y señalización para no interrumpir la continuidad del paso peatonal con la debida seguridad y protección adecuadas

9. Determinación de las condiciones de acabado y entrega de los elementos del espacio público a intervenir:

Los siguientes son requerimientos necesarios durante la ejecución de los trabajos, según aplique.

Relleno de Zanjas, Relleno de Canalizaciones y Disposición de Materiales en la Vía Pública. Se entenderá como zanja, toda obra de apertura de la vía pública, de cualquier componente del espacio público y remoción de pavimento, andén o zona verde, para reparar averías o desperfectos en las conducciones o instalaciones del servicio, así como para instalar cualquier canalización subterránea o verificar su situación.

- a. La demolición del pavimento o andén, se hará mediante el procedimiento más adecuado para cada circunstancia, de modo que se mantenga una perfecta alineación del borde de la zanja, evitando mordedura o cualquier otra irregularidad.

	INFORME DE FACTIBILIDAD TÉCNICA, AMBIENTAL E IMPACTO URBANO PARA LA LICENCIA DE INTERVENCIÓN Y OCUPACIÓN DE ESPACIO PÚBLICO		Código: F-DPM-10200-238,37-004
			Versión:3.0
			Fecha aprobación:17/03/2025
			Página 7 de 10

Se exigirá el uso de cortadoras mecánicas de disco, que garantizan la total alineación y la o contaminación auditiva. Los productos de esta demolición serán retirados inmediatamente para su disposición final. En ningún caso podrán ser depositados los residuos de esta demolición en la vía pública o en los antejardines, andenes o zonas verdes.

- b. El relleno de zanjas se hará con materiales debidamente clasificados cumpliendo con las condiciones para suelos seleccionados. Las calidades de estos materiales deberán certificarse mediante ensayos de lavatorio tales como plasticidad, granulometría, densidad y capacidad portante. El extendido, de los materiales de préstamo, se hará por capas de espesor reducido que garantice con los medios utilizados, la obtención del grado de compactación mínimo exigido.
- c. Para la reposición de las capas de rodadura sobre la vía pública, los materiales empleados deben cumplir con las especificaciones técnicas vigentes expedidas por el Instituto Nacional de Vías, ajustándose a las rasantes de la calzada y garantizando que sean imperceptibles a la circulación vehicular.
- d. Con carácter general e independiente del tipo de pavimento a reponer, se establece la obligatoriedad de disponer sobre el relleno de las zanjas las cuales deben tener un ancho mínimo de 50 cm.
- e. La restitución del pavimento flexible, se hará solo con pavimento asfáltico en caliente, tipo rodadura, cumpliendo con las especificaciones del Instituto Nacional de Vías, compactado con un equipo mecánico de rodillo mínimo de una tonelada.
- f. En vías con pavimento rígido, con barras de transferencia en sus juntas, las reposiciones se deberán hacer desde la junta o borde la losa, hasta la mitad de ésta, garantizando la adecuada reposición de las barras de transferencia en cada una de las juntas. Si se encuentra que losa tiene parrilla de refuerzo transversa, y longitudinal deberá reponerse toda la losa y su refuerzo.
- g. El pavimento rígido de la reposición tendrá los materiales característicos del que había construido antes y, como mínimo se aplicare una placa de 20 cm. De pavicreto MR38 y se repondrán y anclarán las barras de transferencia que resulten afectadas por la ejecución de los trabajos.



**INFORME DE FACTIBILIDAD TÉCNICA,
AMBIENTAL E IMPACTO URBANO PARA
LA LICENCIA DE INTERVENCIÓN Y
OCUPACIÓN DE ESPACIO PÚBLICO**


Código: F-DPM-10200-238,37-004

Versión: 3.0

Fecha aprobación: 17/03/2025

Página 8 de 10

- h. Para zanjas en pavimentos adoquinados, se tomará Un (1.00) Metro del borde externo de cada lado de la zanja, sin perjuicio de su ampliación en caso necesario, haciéndose la reposición de todo el espesor del pavimento y garantizando las mismas características del que había construido antes, ajustándose a las rasantes de la calzada y garantizando que serán imperceptibles para la circulación vehicular.
- i. La reposición de aquellos pavimentos no nombrados en este artículo, se ejecutará construyendo un tipo de pavimento similar al existente, a efectos de capacidad portante y calidad superficial, y en todo caso ajustándose a la rasante de la calzada, garantizando que sean imperceptibles a la circulación vehicular.
- j. La reposición del concreto de los andenes será en su totalidad del mismo tipo y textura del existente. El cual deberá reponerse entre las juntas de dilatación y su borde externo. Se dispondrá de una base de hormigón de 3000 PSI de 10 cm. de espesor, sobre una base granular de 10 cm. de espesor. Para el caso de obras nuevas se deberá reponer de conformidad con el manual de espacio público.
- k. Reposiciones Provisionales: En la ejecución de las zanjas y canalizaciones cuando deban de transcurrir más de siete (7) días calendarios, entre el relleno de las zanjas y la reposición definitiva del pavimento, deberá construirse inmediatamente después del relleno, un pavimento provisional en suelo cemento o mortero, dejando las superficies al mismo nivel que las adyacentes y totalmente limpias. La empresa constructora, el titular de la licencia, o la empresa prestadora de servicios que avala, se responsabilizará del correcto mantenimiento del pavimento provisional, debiendo proceder a la reposición definitiva en un plazo no superior a treinta días (30) calendario.
- l. Protección de Arborización: El titular de la licencia, o la empresa prestadora de servicios que avala, deberán realizar las obras de protección de la arborización y de las zonas verdes que puedan ser afectadas. La distancia mínima a respetar entre el borde de la zanja y el árbol será de cincuenta (50) cm., en todo caso siempre se deberá garantizar la protección del árbol, utilizando el método constructivo más adecuado para evitar la afectación del sector radicular.
- m. Todos los elementos instalados en el espacio público que queden afectados por

	INFORME DE FACTIBILIDAD TÉCNICA, AMBIENTAL E IMPACTO URBANO PARA LA LICENCIA DE INTERVENCIÓN Y OCUPACIÓN DE ESPACIO PÚBLICO	Código: F-DPM-10200-238,37-004
		Versión: 3.0
		Fecha aprobación: 17/03/2025
		Página 9 de 10

las obras, deberán ser repuestos en las mismas o superiores condiciones que tenían antes de la afectación.


- n. Cuando la obra de canalización que hay que construir incluya la implantación en superficie, de algún elemento como cámaras, rejillas, tapas de registro y demás, las tapas y tableros de control deberán ser de materiales homologados que tengan la durabilidad y resistencia adecuada para soportar las inclemencias meteorológicas y las cargas producidas por la rueda de un camión en marcha, y deberán nivelarse con las superficies colindantes.
- o. Cuando las canalizaciones se realicen sobre las zonas verdes, se deberá recuperar la totalidad del área de la zona verde, levantando la existente y sembrando las especies que hubiere al momento de la intervención, aplicando tierra negra, a la cual se le deberá hacer riego durante los dos (2) meses siguientes a la siembra del mismo.
- p. Los constructores, empresas de servicios públicos y/o propietarios de predios a los que se le haya expedido la licencia de intervención y ocupación de espacio público informarán a la Secretaría de Planeación Municipal mediante oficio de la recuperación de la capa asfáltica exigida en la licencia de intervención y ocupación de espacio público dentro de los cinco (5) días siguientes a la ejecución de los trabajos con el fin de incluir dicha recuperación dentro del listado de zonas con protección (si es el caso).
- q. Cuando las intervenciones se realicen por parte de las empresas de telecomunicaciones, se deberá soterrar la conexión correspondiente a la red solicitada y además la cuadra completa donde éste ubicado el poste o postes de energía por donde pase la red de telecomunicaciones aérea objeto del permiso solicitado.

10. Observaciones en materia ambiental:

No se tienen observaciones

11. Impacto urbano: (Espacio público):

No se tienen observaciones.

	INFORME DE FACTIBILIDAD TÉCNICA, AMBIENTAL E IMPACTO URBANO PARA LA LICENCIA DE INTERVENCIÓN Y OCUPACIÓN DE ESPACIO PÚBLICO	Código: F-DPM-10200-238,37-004
		Versión: 3.0
		Fecha aprobación: 17/03/2025
		Página 10 de 10

12. Observaciones generales:

Recibo de intervención en el espacio público: Si la recuperación del espacio público ha sido realizada de acuerdo con lo establecido en la licencia expedida de conformidad con el informe de Factibilidad técnica, ambiental e impacto urbano, la Secretaría de Planeación en uso de sus competencias procederá al recibo de obra e intervención del espacio público aprobada y entregará la certificación correspondiente que será obligación previa para que las empresas de servicios públicos o de particulares procedan a efectuar la conexión del servicio.



Arq. Mgtr. JUAN MEDINA GOMEZ
Profesional Especializado
Grupo de Licencias de Intervención y
Ocupación del Espacio Público



MARIA ELOINA PORTILLA VILLAMIZAR
Recorredora Categoría VII
Grupo de Licencias de Intervención y
Ocupación del Espacio Público.

**ACTA DE INICIO DE OBRA
LICENCIA DE INTERVENCIÓN Y OCUPACIÓN DE ESPACIO
PÚBLICO**

Código: F-DPM-1220-238,37-010

Versión: 2.0

Fecha aprobación: Febrero-28-2022

Página 1 de 1

Ciudad: BUCARAMANGA	Fecha: 07 DE JULIO DE 2025
Propietario (persona natural o jurídica)	ESPERANZA MANTILLA PICO MARIA HELENA HERNANDEZ MANTILLA GLADYS HERNANDEZ MANTILLA LEONOR HERNANDEZ MANTILLA
Prorroga N°	N.A.
Cedula de ciudadanía (Nit):	C.C. No. 28.131.166 DE FLORIDABLANCA (SANTANDER) C.C. No. 63.500.428 DE BUCARAMANGA (SANTANDER) C.C. No. 37.860.266 DE BUCARAMANGA (SANTANDER) C.C. No. 63.508.275 DE BUCARAMANGA (SANTANDER)
Dirección intervención:	CALLE 17 No. 12 - 85 BARRIO KENNEDY
Resolución No: (No. y fecha)	0136 DE JULIO 07 DE 2025
VIGENCIA DE LA LICENCIA:	
FECHA INICIO	FECHA DE TERMINACIÓN
JULIO 07 DE 2025	JULIO 07 DE 2027
Área de intervención:	5.67 M2
FECHA DE LA INTERVENCIÓN:	
FECHA INICIO	FECHA DE TERMINACIÓN
JULIO 08 DE 2025	AGOSTO 08 DE 2025
Área de recuperación:	20.73 M2
ACUERDAN:	
Dar inicio a la ejecución de los trabajos de conformidad con la Licencia de Intervención y ocupación según Resolución No. 0136 DE JULIO 07 DE 2025.	
Observaciones: Dado el caso de no dar inicio a los trabajos en el tiempo acordado deberá acercarse a la Secretaría de Planeación Municipal, a fin de solicitar una prórroga de la iniciación de la intervención.	
En constancia de lo anterior, en Bucaramanga a los 07 días del mes de JULIO de 2025, se reunieron en la Secretaría de Planeación Municipal y/o en el lugar de la intervención las personas que son parte dentro del acto y se da por enterado de las condiciones y las obligaciones respecto a las obras y en constancia firman la presente acta por los que en ella intervienen:	
 Nombre: ARQ. Mgtr. JUAN MEDINA GOMEZ Profesional Especializado Secretaría de Planeación	 Nombre y firma: YURY STEPHANIE HERNANDEZ MANTILLA Apoderada 1091868784,