



| | |
|---|---|
| DEPENDENCIA: SECRETARIA DE PLANEACION | No. Consecutivo 2-GOT-202507-00059289 |
| OFICINA PRODUCTORA: AREA DE ORDENAMIENTO TERRITORIAL Código Subproceso: 10200 | SERIE/Subserie: LICENCIAS / Licencias de Intervención y Ocupación del Espacio Publico Código Serie/Subserie (TRD) 10200.44 / 10200.44.2 |

Bucaramanga, Julio 07 de 2025

Señor(a)

ADRIANA MORENO VILLAMIZAR

Correo Electrónico: adrianamoreno_123@hotmail.com;

asesoriasytramitesgmda@gmail.com

Bucaramanga - Santander

Ref. Citación para Notificación Personal de la Resolución No. 0133 de Julio 07 de 2025

Radicado Ventanilla No.: 1-SA-202504-00104551

Radicado FUN No.: NO APLICA

Respetado(a) Señor (a):

La Secretaria de Planeación Municipal de Bucaramanga en cumplimiento de lo ordenado por los artículos 67 y 68 de la Ley 1437 de 2011 del código Contencioso Administrativo, para que en un término máximo de 5 días hábiles contados a partir de la fecha del envío de esta citación, se presente en este despacho, con el objeto de notificarlos del contenido de la Resolución relacionadas con la Licencia para La Intervención y Ocupación del Espacio Público.

En caso de no hacerlo en el término señalado, se procederá la notificación por edicto según el artículo 69 de la Ley 1437 de 2011.

(Para dicho trámite deberá identificarse con la cedula de Ciudadanía y/o acreditar en debida forma el apoderado, de ser persona jurídica certificación de constitución y gerencia).

Atentamente

ARQ. MGTR. JUAN MEDINA GOMEZ

Profesional Especializado

Secretaria de Planeación Municipal


Proyecto: Saidi Yovana Alvarez Amorocho ~~S.Y.A.A~~
Carpeta No.: 0067 - 2025

CITACION PARA NOTIFICACION PERSONAL DE LA RESOLUCION No. 0133 DE JULIO 07 DE 2025

Desde Licencia Intervencion Sec Planeación <licenciaintervencion@bucaramanga.gov.co>

Fecha Mar 08/07/2025 11:01

Para adrianamoreno_123@hotmail.com <adrianamoreno_123@hotmail.com>; Gilma Duran
<asesorasytramitesgmda@gmail.com>

 1 archivo adjunto (163 KB)

2-GOT-202507-00059289.PDF;

| | |
|---|---|
| DEPENDENCIA: SECRETARIA DE PLANEACION | No. Consecutivo 2-GOT-202507-00059289 |
| OFICINA PRODUCTORA: ÁREA DE ORDENAMIENTO TERRITORIAL Código Subproceso: 10200 | SERIE/Subserie: LICENCIAS / Licencias de Intervención y Ocupación del Espacio Público Código Serie/Subserie (TRD) 10200.44 / 10200.44.2 |

Bucaramanga, Julio 07 de 2025

Señor(a)
ADRIANA MORENO VILLAMIZAR
Correo Electrónico: adrianamoreno_123@hotmail.com;
asesoriasytramitesgmda@gmail.com
Bucaramanga - Santander

Ref. Citación para Notificación Personal de la Resolución No. 0133 de Julio 07 de 2025
Radicado Ventanilla No.: 1-SA-202504-00104551
Radicado FUN No.: NO APLICA


Respetado(a) Señor (a):

La Secretaría de Planeación Municipal de Bucaramanga en cumplimiento de lo ordenado por los artículos 67 y 68 de la Ley 1437 de 2011 del código Contencioso Administrativo, para que en un término máximo de 5 días hábiles contados a partir de la fecha del envío de esta citación, se presente en este despacho, con el objeto de notificarlos del contenido de la Resolución relacionadas con la Licencia para La Intervención y Ocupación del Espacio Público.

En caso de no hacerlo en el término señalado, se procederá la notificación por edicto según el artículo 69 de la Ley 1437 de 2011.

(Para dicho trámite deberá identificarse con la cedula de Ciudadanía y/o acreditar en debida forma el apoderado, de ser persona jurídica certificación de constitución y gerencia).

Atentamente,


ARQ. MGTR. JUAN MEDINA GOMEZ
Profesional Especializado
Secretaría de Planeación Municipal

Proyecto: Saidi Yovana Alvarez Amorocho **SYAA**
Carpeta No.: 0067 - 2025

www.bucaramanga.gov.co


Calle 35 N° 10 - 43 Centro Administrativo, Edificio Fase I - Carrera 11 N° 34 - 52, Edificio Fase II
Conmutador: (607) 6337000 Fax 6521777 - Código Postal: 680006
Bucaramanga, Departamento de Santander, Colombia

Retransmitido: CITACION PARA NOTIFICACION PERSONAL DE LA RESOLUCION No. 0133 DE JULIO 07 DE 2025

Desde Microsoft Outlook <MicrosoftExchange329e71ec88ae4615bbc36ab6ce41109e@bucaramanga.gov.co>

Fecha Mar 08/07/2025 11:02

Para Gilma Duran <asesoriasytramitesgmda@gmail.com>

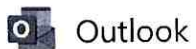
 1 archivo adjunto (20 KB)

CITACION PARA NOTIFICACION PERSONAL DE LA RESOLUCION No. 0133 DE JULIO 07 DE 2025;

Se completó la entrega a estos destinatarios o grupos, pero el servidor de destino no envió información de notificación de entrega:

[Gilma Duran \(asesoriasytramitesgmda@gmail.com\)](mailto:asesoriasytramitesgmda@gmail.com)

Asunto: CITACION PARA NOTIFICACION PERSONAL DE LA RESOLUCION No. 0133 DE JULIO 07 DE 2025




Entregado: CITACION PARA NOTIFICACION PERSONAL DE LA RESOLUCION No. 0133 DE JULIO 07 DE 2025

Desde postmaster@outlook.com <postmaster@outlook.com>

Fecha Mar 08/07/2025 11:02

Para adrianamoreno_123@hotmail.com <adrianamoreno_123@hotmail.com>

 1 archivo adjunto (33 KB)

CITACION PARA NOTIFICACION PERSONAL DE LA RESOLUCION No. 0133 DE JULIO 07 DE 2025;

El mensaje se entregó a los siguientes destinatarios:

adrianamoreno_123@hotmail.com (adrianamoreno_123@hotmail.com)

Asunto: CITACION PARA NOTIFICACION PERSONAL DE LA RESOLUCION No. 0133 DE JULIO 07 DE 2025

| | | |
|--|---|---------------------|
| DEPENDENCIA: SECRETARIA DE PLANEACION | | No. Consecutivo 133 |
| OFICINA PRODUCTORA: ÁREA DE ORDENAMIENTO TERRITORIAL Código Subproceso: 10200 | Serie/Subserie: LICENCIAS / Licencias de Intervención y Ocupación del Espacio Público Código Serie/Subserie (TRD): 10200.44 / 10200.44.2 | |

07 JUL 2025

RESOLUCION No.
(- - - 1 3 3) 07 JUL 2025

"Por el cual se concede Licencia de Intervención y Ocupación del Espacio Público en lo relacionado con las redes de servicios públicos o de particulares en el Municipio de Bucaramanga"

EL SECRETARIO DE PLANEACIÓN MUNICIPAL

En uso de sus facultades legales, en especial las conferidas por los artículos 2.2.6.1.1.13 y del Decreto 1077 de 2015, Decreto Municipal No. 066 de 2018 y demás normas concordantes,

CONSIDERANDO:

1. Que la Señora **GILMA MERCEDES DURAN ACELAS**, identificada con la cedula de ciudadanía No. **63.337.419** expedida en Bucaramanga (Santander), en calidad de **APODERADA** de la Señor(a) **ADRIANA MORENO VILLAMIZAR**, identificado(a) con la Cédula de Ciudadanía No. **63.500.185** expedida en Bucaramanga (Santander), en calidad de **PROPIETARIO(A)** del predio ubicado en la **CALLE 108 No. 32 - 48 DEL BARRIO VILLA INES** del Municipio de Bucaramanga, identificado con el folio de matrícula inmobiliaria No. 300-53537 de la oficina de instrumentos públicos de Bucaramanga y con numero predial No.68001010402870007000, mediante comunicación de fecha 30 de Abril de 2025 referenciada con el No. 1-SA-202504-00104551, presentó ante la Secretaria de Planeación, los documentos exigidos por la Administración Municipal para iniciar el trámite de licencia de Intervención y Ocupación del Espacio Público, con el objeto de realizar intervención del Espacio Público, en coherencia con la viabilidad expedida por la empresa de servicios públicos **GASORIENTE S.A. E.S.P**
2. Que la Secretaria de Planeación Municipal, el día 08 de Mayo del 2025 emitió el informe de Factibilidad técnica e impacto urbano para la licencia de intervención y ocupación del espacio público, en donde se especificó el estado actual del espacio público, el inventario del mobiliario urbano y las condiciones de acabado y entrega de los elementos del espacio público a intervenir, también se especificaron las condiciones técnicas y administrativas para la canalización y zanjias en el espacio público, las especificaciones técnicas y materiales de la estructura de los pavimentos a reponer, el tipo de rotura y reposición de la misma y se determinó la longitud de la intervención, así como la obligación del PMT.
3. Que el día 08 de Mayo del 2025, mediante correo electrónico, se solicitó al peticionario "pólizas de cumplimiento y responsabilidad Civil."
4. Que la Señora **GILMA MERCEDES DURAN ACELAS**, mediante oficio del día 15 de Mayo del 2025, allega Pólizas de Seguro de Cumplimiento a Entidades Estatales No. 14-44-101235618 y Pólizas de Seguro de Responsabilidad Civil Extracontractual No. 14-40-101072969 expedidas a favor del Municipio de Bucaramanga, por la compañía **SEGUROS DEL ESTADO S.A.**

| | | |
|---|---|-----------------------------|
| DEPENDENCIA: SECRETARIA DE PLANEACION | | No. Consecutivo 133 |
| OFICINA PRODUCTORA: ÁREA DE ORDENAMIENTO TERRITORIAL Código Subproceso: 10200 | Serie/Subserie: LICENCIAS Intervención y Ocupación del Espacio Público Código Serie/Subserie (TRD): 10200.44 / 10200.44.2 | Licencias de 07 JUL 2025 |

| AMPARO | VALOR | DESDE | HASTA |
|---|-----------------|---------------------------------------|------------|
| CUMPLIMIENTO | \$ 142.350,00 | 08/05/2025 | 08/10/2025 |
| ESTABILIDAD Y CALIDAD DE LA OBRA | \$ 284.700,00 | AMPARA POR 5 AÑOS O MESES Y 0 DIAS | |
| RESPONSABILIDAD CIVIL Y EXTRACONTRACTUAL | \$ 1.423.500,00 | 08/05/2025 | 08/06/2025 |

5. Que la Señora **GILMA MERCEDES DURAN ACELAS**, mediante oficio del día 27 de Mayo del 2025, allega Pólizas de Seguro de Cumplimiento a Entidades Estatales No. 14-44-101235618 y Pólizas de Seguro de Responsabilidad Civil Extracontractual No. 14-40-101072969 expedidas a favor del Municipio de Bucaramanga, por la compañía **SEGUROS DEL ESTADO S.A.** Por dirección de cobertura para el proceso de Licencia de Intervención y Ocupación del Espacio Público Y Fecha de Vigencia de Cobertura.

| AMPARO | VALOR | DESDE | HASTA |
|---|-----------------|---------------------------------------|------------|
| CUMPLIMIENTO | \$ 142.350,00 | 08/05/2025 | 08/10/2025 |
| ESTABILIDAD Y CALIDAD DE LA OBRA | \$ 284.700,00 | AMPARA POR 5 AÑOS O MESES Y 0 DIAS | |
| RESPONSABILIDAD CIVIL Y EXTRACONTRACTUAL | \$ 1.423.500,00 | 26/05/2025 | 26/06/2025 |

6. Que el día 16 de Junio del 2025, mediante oficio 2-GOT-202506-00050904, se solicitó al peticionario "En las Pólizas de Cumplimiento y Responsabilidad Civil no indican la dirección de cobertura de la póliza, en la Póliza de Responsabilidad Civil el valor Asegurado es por un Valor de \$284.700.000,00 y Actualización de la vigencia de cobertura de las pólizas de cumplimiento y responsabilidad Civil."

7. Que la Señora **GILMA MERCEDES DURAN ACELAS**, mediante oficio del día 20 de Junio del 2025, allega Pólizas de Seguro de Cumplimiento a Entidades Estatales No. 14-44-101235618 y Pólizas de Seguro de Responsabilidad Civil Extracontractual No. 14-40-101072969 expedidas a favor del Municipio de Bucaramanga, por la compañía **SEGUROS DEL ESTADO S.A.** Por las Pólizas de Cumplimiento y Responsabilidad Civil no indican la dirección de cobertura de la póliza, en la Póliza de Responsabilidad Civil el valor Asegurado es por un Valor de \$284.700.000,00 y Actualización de la vigencia de cobertura de las pólizas de cumplimiento y responsabilidad Civil.

| AMPARO | VALOR | DESDE | HASTA |
|---|-----------------|---------------------------------------|------------|
| CUMPLIMIENTO | \$ 142.350,00 | 26/06/2025 | 26/11/2025 |
| ESTABILIDAD Y CALIDAD DE LA OBRA | \$ 284.700,00 | AMPARA POR 5 AÑOS O MESES Y 0 DIAS | |
| RESPONSABILIDAD CIVIL Y EXTRACONTRACTUAL | \$ 1.423.500,00 | 26/05/2025 | 26/07/2025 |

8. Que la Señora **GILMA MERCEDES DURAN ACELAS**, mediante oficio del día 27 de Junio del 2025, allega Pólizas de Seguro de Responsabilidad Civil Extracontractual No. 14-40-101072969 expedida a favor del Municipio de Bucaramanga, por la compañía **SEGUROS DEL ESTADO S.A.** Por Corrección del Valor Asegurado.

| | | |
|--|---|--------------------|
| DEPENDENCIA: SECRETARIA DE PLANEACION | | No. Consecutivo 33 |
| OFICINA PRODUCTORA: ÁREA DE ORDENAMIENTO TERRITORIAL Código Subproceso: 10200 | Serie/Subserie: LICENCIAS / Licencias de Intervención y Ocupación del Espacio Público Código Serie/Subserie (TRD): 10200.44 / 10200.44.2 | |

07 JUL 2025

| AMPARO | VALOR | DESDE | HASTA |
|--|-------------------|------------------------------------|------------|
| CUMPLIMIENTO | \$ 142.350,00 | 16/06/2025 | 16/11/2025 |
| ESTABILIDAD Y CALIDAD DE LA OBRA | \$ 284.700,00 | AMPARA POR 5 AÑOS O MESES Y O DIAS | |
| RESPONSABILIDAD CIVIL Y EXTRACONTRACTUAL | \$ 284.700.000,00 | 08/05/2025 | 27/07/2025 |

En mérito de la anterior,

RESUELVE:

ARTÍCULO PRIMERO. Conceder Licencia de Intervención y Ocupación del Espacio Público, a la Señor(a) **ADRIANA MORENO VILLAMIZAR**, identificado(a) con la Cédula de Ciudadanía No. **63.500.185** expedida en Bucaramanga (Santander), en calidad de **PROPIETARIO(A)** del predio ubicado en la **CALLE 108 No. 32 - 48 DEL BARRIO VILLAINES** del Municipio de Bucaramanga, identificado con el folio de matrícula inmobiliaria No. 300-53537 de la oficina de instrumentos públicos de Bucaramanga y con numero predial No.68001010402870007000, para realizar intervención del Espacio público, en coherencia con la viabilidad expedida por la empresa de servicios públicos **GASORIENTE S.A. E.S.P.**

PARÁGRAFO. La presente licencia no genera derechos de propiedad sobre el espacio público a intervenir y deberá dar estricto cumplimiento a la prevalencia del interés general sobre el particular.

ARTÍCULO SEGUNDO. El área de intervención autorizada es de **1.50 M2** y recuperación es un total de **3.00 M2**, distribuidos así:

ÁREA A INTERVENIR

| | |
|--------------------------------|--------------------|
| FRANJA DE CIRCULACION PEATONAL | 3.00 X 0.50 = 1.50 |
| TOTAL ÁREA INTERVENIDA: | 1.50 M2 |

AREA A RECUPERAR:

| | |
|---|--------------------|
| RECUPERACION FRANJA DE CIRCULACION PEATONAL | 3.00 X 1.00 = 3.00 |
| TOTAL ÁREA INTERVENIDA: | 3.00 M2 |

ARTÍCULO TERCERO. El titular de la licencia de intervención y ocupación del espacio público deberá cumplir con las exigencias contenidas en los informes de Factibilidad Técnica y de Impacto Urbano, los cuales hacen parte integral de la respectiva Licencia de Intervención y Ocupación de Espacio Público.

| | | |
|---|--|--|
| DEPENDENCIA: SECRETARÍA DE PLANEACIÓN | | No. Consecutivo |
| OFICINA PRODUCTORA: ÁREA DE ORDENAMIENTO TERRITORIAL | | 000 - 133 |
| Código Subproceso: 10200 | | Serie/Subserie: LICENCIAS / Licencias de Intervención y Ocupación del Espacio Público Código Serie/Subserie (TRD): 10200.44 / 10200.44.2 |

07 " 2025

PARÁGRAFO. El titular de la presente licencia y el constructor, serán responsables de manera solidaria por el incumplimiento de estas normas, de conformidad con lo establecido en el art. 2.2.6.1.1.15 del Decreto 1077 de 2015, modificado por el decreto 1203 de 2017 y demás normas concordantes que la modifiquen, adicionen o sustituyan.

ARTICULO CUARTO: Duración de la intervención aprobada para efectos de la presente Resolución tendrá un plazo de **UN (1) MES.** Posteriores a la firma del acta de inicio de la obra de intervención.

ARTÍCULO QUINTO: La licencia de intervención y ocupación del espacio público tendrá una vigencia de veinticuatro (24) meses, contados a partir de la fecha en la que quede en firme el acto administrativo que otorga la respectiva licencia, para la ejecución total de las obras autorizadas. El término de la licencia de intervención y ocupación del espacio público podrá prorrogarse por una sola vez, por un término igual a la mitad del tiempo que fue inicialmente concedido, siempre y cuando esta sea solicitada durante los quince (15) días anteriores al vencimiento de la misma en los términos del Art. 2.2.6.1.2.4.4., del Decreto Nacional 1077 de 2015 y demás normas concordantes que la modifiquen, adicionen o sustituyan

PARÁGRAFO. El titular de la presente Licencia y el constructor antes de dar inicio a los trabajos autorizados, deberá presentarse a la Secretaría de Planeación Municipal, a fin de constituir el acta de inicio, la cual deberá reposar en el sitio de los trabajos a ejecutar.

ARTICULO SEXTO: RECIBO DE OBRA. Si la recuperación del Espacio público ha sido realizada de acuerdo con lo establecido en la licencia expedida, la Secretaría de Planeación en uso de sus competencias procederá al recibo de obra de intervención del espacio público y entregará la certificación correspondiente, que será obligación previa para que las empresas de servicios públicos o de particulares procedan a la efectuar la conexión del servicio.

ARTÍCULO SEPTIMO: Notificar el contenido de esta resolución a la Señor(a) **ADRIANA MORENO VILLAMIZAR**, identificado(a) con la Cédula de Ciudadanía No. **63.500.185** expedida en Bucaramanga (Santander), en calidad de **PROPIETARIO(A)**, o quien haga sus veces al momento de la notificación, haciéndole saber que contra ella procede el recurso de reposición y apelación deberán interponerse al momento de la notificación personal, o dentro de los diez días siguientes a su notificación ante la Secretaria de Planeación, en los términos establecidos en la ley 1437 de 2011 Art. 76.

NOTIFÍQUESE Y CÚMPLASE,

ARQ. LYDA XIMENA RODRIGUEZ ACEVEDO
Secretaria de Planeación Municipal

Proyecto Aspectos Técnicos: Arq. Mgtr. Juan Medina Gómez
Profesional Especializado
Proyecto Aspectos Jurídicos: Dra. Linda Julieth Páez Cárdenas
Abogada – CPS - Despacho
Proyecto: Saidi Yovana Alvarez Amorochio
Carpeta: 0067- 2025

www.bucaramanga.gov.co

| | | |
|---|--|------------------------------|
| DEPENDENCIA: SECRETARIA DE PLANEACION | | No. Consecutivo - - - 133 |
| OFICINA PRODUCTORA: ÁREA DE ORDENAMIENTO TERRITORIAL Código Subproceso: 10200 | Serie/Subserie: LICENCIAS / Licencias de Intervención y Ocupación del Espacio Público Código Serie/Subserie (TRD): 10200.44 / 10200.44.2 | |

07 JUL 2025

NOTIFICACION PERSONAL

En Bucaramanga, a los 07 DE JULIO DE 2025, se hizo presente GILMA MERCEDES DURAN ACEJAS, Identificado con la C.C. No. 63.337.419 de BUCARAMANGA (SANTANDER), en calidad de PROPIETARIA, del predio localizado en la **CALLE 108 No. 32 - 48 DEL BARRIO VILLA INES**, con el fin de notificarle el contenido de la Resolución No. - - - 133 07 JUL 2025, expedida por la Secretaria de Planeación Municipal.

El notificado manifiesta que: hará uso del recurso de reposición: SI ☐ NO ☒

| | |
|------------------------------------|--------------------------------|
| <u>Gilma Mercedes Duran Acejas</u> | <u>SAIDI YOUNNA ALVAREZ A.</u> |
| FIRMA DEL NOTIFICADO | FIRMA DEL FUNCIONARIO |
| C.C. 63.337.419 B/manga. | C.C. 37.712387 B/manga. |



**INFORME DE FACTIBILIDAD TÉCNICA,
AMBIENTAL E IMPACTO URBANO PARA
LA LICENCIA DE INTERVENCIÓN Y
OCUPACIÓN DE ESPACIO PÚBLICO**

Código: F-DPM-10200-238,37-004

Versión:3.0

Fecha aprobación:17/03/2025

Página 1 de 9

| | |
|---|---|
| Fecha: 08 de Mayo de 2025 ✓ | Carpeta No: 0067 ✓ |
| Entidad: Gas (Vanti) ✓ | Dirección: Calle 108 No 32-48 ✓ Barrio: Villa Inés ✓ |
| Tipo de Intervención: Red domiciliaria Nueva ✓ | Radicado: 1 –SA-202504-00104551 ✓ |
| En cumplimiento del Decreto Municipal 077/2008, Decreto Nacional 1077 de 2015 y Decreto Municipal 0164/2023 nos permitimos enunciar lo siguiente: ✓ | |

1. Área intervenida:

| | | |
|--------------------------------|--------------|-----------|
| FRANJA DE CIRCULACION PEATONAL | 3.00 X 0.50= | 1.50 M2 ✓ |
| TOTAL ÁREA INTERVENIDA: | 1.50 M2 ✓ | |

2. Área a Recuperar:

| | | |
|--------------------------------|--------------|-----------|
| FRANJA DE CIRCULACION PEATONAL | 3.00 X 1.00= | 3.00 M2 ✓ |
| TOTAL ÁREA INTERVENIDA: | 3.0 M2 ✓ | |

3. Estado actual del espacio público a intervenir:

| AREA A INTERVENIR | ESTADO |
|-----------------------|--|
| Franja de circulación | Endurecida en concreto buen estado ✓ |
| Peatonal | Pavimento rígido buen estado escaleras ✓ |

En este caso puntual los trabajos que realizan sobre la Calle 108, los ejecutaran sobre la franja de circulación, los cuales se deben recuperar conforme al manual del espacio público como lo indica la normatividad vigente. ✓

Si la canalización permanece más de siete (7) días calendarios a cielo abierto, el poseedor de la licencia debe aplicar un suelo cemento o mortero dejando las superficies al mismo nivel de las adyacentes y totalmente limpias. ✓



**INFORME DE FACTIBILIDAD TÉCNICA,
AMBIENTAL E IMPACTO URBANO PARA
LA LICENCIA DE INTERVENCIÓN Y
OCUPACIÓN DE ESPACIO PÚBLICO**

Código: F-DPM-10200-238,37-004

Versión:3.0

Fecha aprobación:17/03/2025

Página 2 de 9

El poseedor de la licencia debe utilizar vallas informativas, preventivas y elementos de seguridad y señalización que puedan significar peligro para los usuarios de la vía pública.

4. Perfil vial existente:

| PERFIL VIAL ACTUAL | | | | | | | | |
|--------------------|-------------|-----------------------|------------------|----------|------------------|-----------------------|------------|--------------|
| Predio | Costado Sur | | | PEATONAL | Costado Norte | | | Perfil Total |
| | Antejardín | Franja de circulación | Franja ambiental | | Franja ambiental | Franja de circulación | Antejardín | M |
| Clle 108 | --- | --- | --- | 7.00 | --- | | | 7.00 |

5. Inventario Mobiliario Urbano Existente:

| TIPO DE ELEMENTO | INTERVENIR |
|-----------------------------------|------------|
| Elementos de comunicación: | |
| . Teléfonos | |
| . Carteleras | SI |
| . Señales Preventivas | SI |
| Elementos de Organización | |
| . Bolardos | |
| . Paraderos | SI |
| . Semáforos | |
| . Tapas de Alcantarillado | SI |
| . Cajas de Teléfonos | |
| . Sumidero | SI |
| Elementos de Ambientación | |
| . Luminaria Peatonal | SI |
| . Luminaria Vehicular | SI |
| . Bancas | |
| . Asientos | SI |
| . Monumentos | |
| . Protectores de Arboles | |
| . Materas | |
| . Reloj | |
| . Parques | |
| . Murales | |



**INFORME DE FACTIBILIDAD TÉCNICA,
AMBIENTAL E IMPACTO URBANO PARA
LA LICENCIA DE INTERVENCIÓN Y
OCUPACIÓN DE ESPACIO PÚBLICO**

Código: F-DPM-10200-238,37-004

Versión:3.0

Fecha aprobación:17/03/2025

Página 3 de 9

| | |
|-------------------------------------|----|
| Elementos de Recreación | |
| . Juegos Infantiles | |
| Elementos de Servicio | |
| . Bicicleteros | |
| . Surtidores de Agua | |
| . Muebles para Lustrar Calzado | |
| Elementos de Salud e Higiene | |
| . Canecas | |
| . Baños | |
| Elementos de Seguridad | |
| . Barandas | SI |
| . Cámara de Seguridad | |
| . Hidrantes | |
| . Cerramientos | |

6. Fotografías




Imagen 1: FRENTE PREDIO




Imagen 2: PERFIL

37



**INFORME DE FACTIBILIDAD TÉCNICA,
AMBIENTAL E IMPACTO URBANO PARA
LA LICENCIA DE INTERVENCIÓN Y
OCUPACIÓN DE ESPACIO PÚBLICO**

Código: F-DPM-10200-238,37-004

Versión:3.0

Fecha aprobación:17/03/2025

Página 4 de 9

**7. Condiciones técnicas y administrativas para la canalización y zanjás
en el espacio público:**

Los siguientes son requerimientos necesarios durante la ejecución de los trabajos, según aplique:

a. La compactación mínima de los rellenos de las zanjás o canalizaciones, deberá hacerse con materiales debidamente clasificados, que garanticen una compactación mínima del noventa por ciento (90%) del proctor modificado para las calzadas y andenes, debidamente certificado mediante ensayos de laboratorios realizados por entidades reconocidas. Los certificados de los ensayos son requisito previo para efectuar el recibo de obra por parte de la Secretaría de Planeación.

b. Las Cámaras de registros, tableros y demás elementos situados en el espacio público para la explotación de los servicios, se dispondrán en zonas que reduzcan al mínimo las molestias para la circulación.

c. La profundidad mínima de las zanjás se determinará de forma que las tuberías y conductos resulten protegidos de los efectos del tráfico y cargas exteriores, así como preservados de las variaciones de temperatura del medio ambiente.

d. El acopio de materiales se hará en contenedores y en los espacios autorizados en la respectiva Licencia de Intervención y Ocupación del Espacio Público. Queda prohibido el acopio de materiales en la vía pública, excepto en los casos debidamente autorizados. Los materiales de las demoliciones y/o excavaciones que no vayan a ser utilizados en la obra, no podrán mantenerse por más de veinticuatro (24) horas en ésta.

e. Las canalizaciones que se construyan en los andenes se realizarán de forma que permitan los accesos a los predios y el tránsito de peatones con la debida seguridad. Se restablecerán igualmente, los pasajes peatonales que como consecuencia de la ejecución de las obras hayan sido interrumpidas, aplicando las medidas de señalización y protección adecuadas.

f. Se respetarán y repondrán los servicios y canalizaciones que resulten afectadas durante la ejecución de las obras. De todo incidente que surja se dará cuenta inmediata a la empresa de servicios públicos competente, al titular de la licencia y a la Secretaría de Planeación.

g. La terminación de las obras se supeditará a la exigida consolidación del relleno de las zanjás, rechazándose aquellas partes que no ofrezcan garantías



**INFORME DE FACTIBILIDAD TÉCNICA,
AMBIENTAL E IMPACTO URBANO PARA
LA LICENCIA DE INTERVENCIÓN Y
OCUPACIÓN DE ESPACIO PÚBLICO**

Código: F-DPM-10200-238,37-004

Versión:3.0

Fecha aprobación:17/03/2025

Página 5 de 9

suficientes de permanencia y solidez del pavimento, andenes y sardineles, así como a la correcta reposición o ubicación de los demás elementos del espacio público que hayan sido afectados por las obras.

h. Las obras se señalizarán y protegerán cumpliendo con las normas vigentes, siendo el constructor, el titular de la licencia y la empresa prestadora de servicios que avala, los responsables de manera solidaria, de cualquier accidente que pueda ocurrir con motivo de las mismas. La ejecución de las obras por empresas contratadas al efecto por el titular de la licencia respectiva, no exime a éste, de asumir las responsabilidades que le correspondan como titular de la misma.

i. El director de la obra autorizada por la Licencia de Intervención y ocupación del Espacio Público, será un técnico competente titulado con experiencia y/o especializado en construcciones civiles, con autonomía técnica.

j. El titular de la licencia o la empresa prestadora de servicios públicos que avale, a través del director de obra o del funcionario competente, informarán sobre el comienzo y terminación de las obras, correspondiendo la inspección de las mismas a la Secretaría de Planeación.

k. En toda obra se dispondrá de copia de la Licencia de Intervención y Ocupación del Espacio Público expedida por la Secretaría de Planeación Municipal, para que pueda ser presentada ante los funcionarios que ejercen control.

l. El material producto de las excavaciones, tendrá que ser depositados en contenedores o sacos de fibra sintética, los cuales se ubicarán a un costado de la canalización realizada, sin obstruir el paso peatonal y vehicular, en un plazo no mayor a ocho (8) días.

m. El equipo para la ejecución de los trabajos de fresado del pavimento aledaño a la zona de rotura realizada, deberá ser una máquina fresadora con controles automáticos, capaz de fresar el pavimento asfáltico con una profundidad precisa de corte y con el perfil y la pendiente transversal establecidos. El equipo estará provisto de dispositivos para verter el material fresado directamente en camiones de transporte. Su estado, potencia y capacidad productiva deben asegurar el correcto cumplimiento del plan de trabajo.

8. Especificaciones técnicas y materiales de la estructura de los pavimentos a reponer: NO APLICA



**INFORME DE FACTIBILIDAD TÉCNICA,
AMBIENTAL E IMPACTO URBANO PARA
LA LICENCIA DE INTERVENCIÓN Y
OCUPACIÓN DE ESPACIO PÚBLICO**

Código: F-DPM-10200-238,37-004

Versión:3.0

Fecha aprobación:17/03/2025

Página 6 de 9

9. Tipo de Rotura y reposición de la misma:

La franja de circulación deberá reponerse de acuerdo a la Licencia de Construcción vigente, así como al Decreto 077 de 2008 y las especificaciones del Manual del Espacio Público.

10. Determinación de las condiciones de acabado y entrega de los elementos del espacio público a intervenir:

Los siguientes son requerimientos necesarios durante la ejecución de los trabajos, según aplique, según aplique.

Relleno de Zanjas, Relleno de Canalizaciones y Disposición de Materiales en la Vía Pública. Se entenderá como zanja, toda obra de apertura de la vía pública, de cualquier componente del espacio público y remoción de pavimento, andén o zona verde, para reparar averías o desperfectos en las conducciones o instalaciones del servicio, así como para instalar cualquier canalización subterránea o verificar su situación.

- a. La demolición del pavimento o andén, se hará mediante el procedimiento más adecuado para cada circunstancia, de modo que se mantenga una perfecta alineación del borde de la zanja, evitando mordedura o cualquier otra irregularidad. Se exigirá el uso de cortadoras mecánicas de disco, que garanticen la total alineación y la no contaminación auditiva. Los productos de esta demolición serán retirados inmediatamente para su disposición final. En ningún caso podrán ser depositados los residuos de esta demolición en la vía pública o en los antejardines, andenes o zonas verdes.
- b. El relleno de zanjas se hará con materiales debidamente clasificados cumpliendo con las condiciones para suelos seleccionados. Las calidades de estos materiales deberán certificarse mediante ensayos de laboratorio tales como plasticidad, granulometría, densidad y capacidad portante. El extendido, de los materiales de préstamo, se hará por capas de espesor reducido que garantice con los medios utilizados, la obtención del grado de compactación mínimo exigido.
- c. Para la reposición de las capas de rodadura sobre la vía pública, los materiales empleados deben cumplir con las especificaciones técnicas vigentes expedidas por el Instituto Nacional de Vías, ajustándose a las rasantes de la calzada y garantizando que sean imperceptibles a la circulación vehicular.
- d. Con carácter general e independiente del tipo de pavimento a reponer, se establece la obligatoriedad de disponer sobre el relleno de las zanjas las cuales deben tener un ancho mínimo de 50 cm.
- e. La restitución del pavimento flexible, se hará solo con pavimento asfáltico en



**INFORME DE FACTIBILIDAD TÉCNICA,
AMBIENTAL E IMPACTO URBANO PARA
LA LICENCIA DE INTERVENCIÓN Y
OCUPACIÓN DE ESPACIO PÚBLICO**

Código: F-DPM-10200-238,37-004

Versión:3.0

Fecha aprobación:17/03/2025

Página 7 de 9

caliente, tipo rodadura, cumpliendo con las especificaciones del Instituto Nacional de Vías, compactado con un equipo mecánico de rodillo mínimo de una tonelada.

f. En vías con pavimento rígido, con barras de transferencia en sus juntas, las reposiciones se deberán hacer desde la junta o borde la losa, hasta la mitad de ésta, garantizando la adecuada reposición de las barras de transferencia en cada una de las juntas. Si se encuentra que losa tiene parrilla de refuerzo transversa, y longitudinal deberá reponerse toda la losa y su refuerzo.

g. El pavimento rígido de la reposición tendrá los materiales característicos del que había construido antes y, como mínimo se aplicará una placa de 20 cm. De pavicrete MR38 y se repondrán y anclarán las barras de transferencia que resulten afectadas por la ejecución de los trabajos.

h. Para zanjas en pavimentos adoquinados, se tomará Un (1.00) Metro del borde externo de cada lado de la zanja, sin perjuicio de su ampliación en caso necesario, haciéndose la reposición de todo el espesor del pavimento y garantizando las mismas características del que había construido antes, ajustándose a las rasantes de la calzada y garantizando que serán imperceptibles para la circulación vehicular.

i. La reposición de aquellos pavimentos no nombrados en este artículo, se ejecutará construyendo un tipo de pavimento similar al existente, a efectos de capacidad portante y calidad superficial, y en todo caso ajustándose a la rasante de la calzada, garantizando que sean imperceptibles a la circulación vehicular.

j. La reposición del concreto de los andenes será en su totalidad del mismo tipo y textura del existente. El cual deberá reponerse entre las juntas de dilatación y su borde externo. Se dispondrá de una base de hormigón de 3000 PSI de 10 cm. de espesor, sobre una base granular de 10 cm. de espesor. Para el caso de obras nuevas se deberá reponer de conformidad con el manual de espacio público.

k. Reposiciones Provisionales: En la ejecución de las zanjas y canalizaciones cuando deban de transcurrir más de siete (7) días calendarios, entre el relleno de las zanjas y la reposición definitiva del pavimento, deberá construirse inmediatamente después del relleno, un pavimento provisional en suelo cemento o mortero, dejando las superficies al mismo nivel que las adyacentes y totalmente limpias. La empresa constructora, el titular de la licencia, o la empresa prestadora de servicios que avala, se responsabilizará del correcto mantenimiento del pavimento provisional, debiendo proceder a la reposición definitiva en un plazo no superior a treinta días (30) calendario.

l. Protección de Arborización: El titular de la licencia, o la empresa prestadora de servicios que avala, deberán realizar las obras de protección de la arborización y de las zonas verdes que puedan ser afectadas. La distancia mínima a respetar entre el borde de la zanja y el árbol será de cincuenta (50) cm., en todo caso siempre se



**INFORME DE FACTIBILIDAD TÉCNICA,
AMBIENTAL E IMPACTO URBANO PARA
LA LICENCIA DE INTERVENCIÓN Y
OCUPACIÓN DE ESPACIO PÚBLICO**

Código: F-DPM-10200-238,37-004

Versión:3.0

Fecha aprobación:17/03/2025

Página 8 de 9

deberá garantizar la protección del árbol, utilizando el método constructivo más adecuado para evitar la afectación del sector radicular.

m. Todos los elementos instalados en el espacio público que queden afectados por las obras, deberán ser repuestos en las mismas o superiores condiciones que tenían antes de la afectación.

n. Cuando la obra de canalización que hay que construir incluya la implantación en superficie, de algún elemento como cámaras, rejillas, tapas de registro y demás, las tapas y tableros de control deberán ser de materiales homologados que tengan la durabilidad y resistencia adecuada para soportar las inclemencias meteorológicas y las cargas producidas por la rueda de un camión en marcha, y deberán nivelarse con las superficies colindantes.

o. Cuando las canalizaciones se realicen sobre las zonas verdes, se deberá recuperar la totalidad del área de la zona verde, levantando la existente y sembrando las especies que hubieren al momento de la intervención, aplicando tierra negra, a la cual se le deberá hacer riego durante los dos (2) meses siguientes a la siembra del mismo.

p. Los constructores, empresas de servicios públicos y/o propietarios de predios a los que se le haya expedido la licencia de intervención y ocupación de espacio público informarán a la Secretaría de Planeación Municipal mediante oficio de la recuperación de la capa asfáltica exigida en la licencia de intervención y ocupación de espacio público dentro de los cinco (5) días siguientes a la ejecución de los trabajos con el fin de incluir dicha recuperación dentro del listado de zonas con protección (si es el caso).

q. Cuando las intervenciones se realicen por parte de las empresas de telecomunicaciones, se deberá soterrar la conexión correspondiente a la red solicitada y además la cuadra completa donde éste ubicado el poste o postes de energía por donde pase la red de telecomunicaciones aérea objeto del permiso solicitado.

11. Observaciones en materia ambiental:

Sin observaciones.

12. Impacto urbano: (Espacio público):

Sobre la calle 108 peatonal acceso a los apartamentos, realizaran la intervención sobre una parte de la franja de circulación. Debe aplicar medidas de señalización y protección adecuada para evitar accidente de peatones.

13. Observaciones generales:

Se hace necesario acotar que cualquier eventualidad posterior a los trabajos ejecutados correrá bajo la responsabilidad de los ejecutores.



**INFORME DE FACTIBILIDAD TÉCNICA,
AMBIENTAL E IMPACTO URBANO PARA
LA LICENCIA DE INTERVENCIÓN Y
OCUPACIÓN DE ESPACIO PÚBLICO**

Código: F-DPM-10200-238,37-004

Versión:3.0

Fecha aprobación:17/03/2025

Página 9 de 9

Recibo de intervención en el espacio público: Si la recuperación del espacio público ha sido realizada de acuerdo con lo establecido en la licencia expedida de conformidad con el informe de Factibilidad técnica, ambiental e impacto urbano, la Secretaría de Planeación en uso de sus competencias procederá al recibo de obra e intervención del espacio público aprobada y entregará la certificación correspondiente que será obligación previa para que las empresas de servicios públicos o de particulares procedan a efectuar la conexión del servicio.

ARQ MAG. JUAN MEDINA GOMEZ
Profesional Especializado
Grupo de Licencias de Intervención y
Ocupación del Espacio Público

CARMEN C ANGARITA BECERRA
Recorredora

| | |
|---|--|
| ACTA DE INICIO DE OBRA LICENCIA DE INTERVENCIÓN Y OCUPACIÓN DE ESPACIO PÚBLICO | Código: F-DPM-1220-238,37-010 |
| | Versión: 2.0 |
| | Fecha aprobación: Febrero-28-2022 |
| | Página 1 de 1 |

| | | | |
|--|-----------------------------|---|-----------------------------|
| Ciudad: BUCARAMANGA | | Fecha: 07 DE JULIO DE 2025 ✓ | |
| Propietario (persona natural o jurídica) | | ADRIANA MORENO VILLAMIZAR ✓ | |
| Prorroga N° | | N.A. | |
| Cedula de ciudadanía (Nit): | | C.C. No. 63.500.185 DE BUCARAMANGA (SANTANDER) ✓ | |
| Dirección intervención: | | CALLE 108 No. 32 - 48 BARRIO VILLAS INES ✓ | |
| Resolución No: (No. y fecha) | | 0133 DE JULIO 07 DE 2025 ✓ | |
| VIGENCIA DE LA LICENCIA: | | FECHA DE LA INTERVENCIÓN: | |
| FECHA INICIO | FECHA DE TERMINACIÓN | FECHA INICIO | FECHA DE TERMINACIÓN |
| JULIO 07 DE 2025 ✓ | JULIO 07 DE 2027 ✓ | JULIO 08 DE 2025 ✓ | JULIO 27 DE 2025 ✓ |
| Área de intervención: | 1.50 M2 ✓ | Área de recuperación: | 3.00 M2 ✓ |
| <p align="center">ACUERDAN:</p> <p>Dar inicio a la ejecución de los trabajos de conformidad con la Licencia de Intervención y ocupación según Resolución No. 0133 DE JULIO 07 DE 2025. ✓</p> <p>Observaciones: Dado el caso de no dar inicio a los trabajos en el tiempo acordado deberá acercarse a la Secretaría de Planeación Municipal, a fin de solicitar una prórroga de la iniciación de la intervención.</p> | | | |
| <p>En constancia de lo anterior, en Bucaramanga a los 07 días del mes de JULIO de 2025, se reunieron en la Secretaría de Planeación Municipal y/o en el lugar de la intervención las personas que son parte dentro del acto y se da por enterado de las condiciones y las obligaciones respecto a las obras y en constancia firman la presente acta por los que en ella intervienen:</p> | | | |
|  Nombre: ARQ. Mgtr. JUAN MEDINA GOMEZ Profesional Especializado Secretaría de Planeación | |  Nombre y firma: GILMA MERCEDES DURAN ACELAS Apoderada 63.337.419 B/manga ✓ | |