



PROCESO: DIRECCIONAMIENTO Y PROYECCIÓN MUNICIPAL	No. Consecutivo 0375
Subproceso: Despacho Secretaria / Subsecretaria Código Subproceso: 1200	Serie/Subserie: RESOLUCIONES / Acto administrativo de Resolución Código Serie/Subserie (TRD) : 1200-244

GOBERNAR  
ES HACER

RESOLUCION No.  
( 0375 ) 07 OCT 2022

“Por el cual se concede Licencia de Intervención y Ocupación del Espacio Público en lo relacionado con las redes de servicios públicos o de particulares en el Municipio de Bucaramanga”

### EL SECRETARIO DE PLANEACIÓN MUNICIPAL

En uso de sus facultades legales, en especial las conferidas por los artículos 2.2.6.1.1.13 y del Decreto 1077 de 2015, Decreto Municipal No. 066 de 2018 y demás normas concordantes,

#### CONSIDERANDO:

1. Que el Señor **ARNULFO PABON RODRIGUEZ**, mediante comunicación de fecha 19 de Septiembre de 2022 referenciado con el No. 20229018599, presentó ante la Secretaria de Planeación, los documentos exigidos por la Administración Municipal, para iniciar el trámite licencia de Intervención y Ocupación del Espacio Público, con el objeto de realizar acometida del servicio de **GAS** autorizado por **GASORIENTE S.A. E.S.P.**, para el predio ubicado en la **CARRERA 21W No. 66 - 13 DEL BARRIO LA GRAN LADERA** del Municipio de Bucaramanga
2. Que la Secretaria de Planeación Municipal, el día 27 de Septiembre del 2022 emitió los informes de Factibilidad Técnica e impacto Urbano para la Licencia de Intervención y Ocupación del Espacio Público, en donde se especificó el estado actual del espacio público, el inventario del mobiliario urbano y las condiciones de acabado y entrega de los elementos del espacio público a intervenir, también se especifica el estado actual del área a intervenir, las condiciones técnicas y administrativas para la canalización y zanjas en el espacio público, las especificaciones técnicas y materiales de la estructura de los pavimentos a reponer, el tipo de rotura y reposición de la misma y determinó la longitud de intervención.

En mérito de la anterior,

#### RESUELVE:

**ARTÍCULO PRIMERO.** Conceder Licencia de Intervención y Ocupación del Espacio Público al Señor **JORGE EDUARDO FLOREZ CASTELLANOS**, identificado(a) con la Cédula de Ciudadanía No. 13.874.428 Expedida en Bucaramanga (Santander), en su calidad de **PROPIETARIO**, del predio ubicado en la **CARRERA 21W No. 66 - 13 DEL BARRIO LA GRAN LADERA DEL MUNICIPIO DE BUCARAMANGA**, para realizar la acometida de **GAS** autorizado por **GASORIENTE S.A. E.S.P.**



PROCESO: DIRECCIONAMIENTO Y PROYECCIÓN MUNICIPAL	No. Consecutivo <b>0 3 7 5</b>
Subproceso: Despacho Secretaria / Subsecretaria Código Subproceso: 1200	Serie/Subserie: RESOLUCIONES / Acto administrativo de Resolución Código Serie/Subserie (TRD) : 1200-244

**GOBERNAR  
ES HACER**

**0 7 OCT 2022**

**PARÁGRAFO.** La presente licencia no genera derechos de propiedad sobre el espacio público a intervenir y deberá dar estricto cumplimiento a la prevalencia del interés general sobre el particular.

**ARTÍCULO SEGUNDO.** El área de intervención autorizada es de **0.75 M2** y recuperación es un total de **1.50 M2**, distribuidos así:

**ÁREA A INTERVENIR**

<b>ROTURA DE FRANJA DE CIRCULACION</b>	<b>1.50 X 0.50= 0.75 M2</b>
<b>TOTAL ÁREA INTERVENIDA:</b>	<b>0.75 M2</b>

**AREA A RECUPERAR:**

<b>RECUPERACION DE FRANJA DE CIRCULACION</b>	<b>1.50 X 1.00= 1.50 M2</b>
<b>TOTAL ÁREA A RECUPERAR</b>	<b>1.50 M2</b>

**ARTÍCULO TERCERO.** El titular de la licencia de intervención y ocupación del espacio público deberá cumplir con las exigencias contenidas en los informes de Factibilidad Técnica y de Impacto Urbano, los cuales hacen parte integral de la respectiva Licencia de Intervención y Ocupación de Espacio Público.

**PARÁGRAFO.** El titular de la presente licencia y el constructor, serán responsables de manera solidaria por el incumplimiento de estas normas, de conformidad con lo establecido en el art. 2.2.6.1.1.15 del Decreto 1077 de 2015, modificado por el decreto 1203 de 2017 y demás normas concordantes que la modifiquen, adicionen o sustituyan.

**ARTICULO CUARTO:** duración de la intervención aprobada para efectos de la presente Resolución tendrá un plazo de **UN (1) MES**. Posteriores a la firma del acta de inicio de la obra de intervención.

**ARTÍCULO QUINTO:** La licencia de intervención y ocupación del espacio público tendrá una vigencia de veinticuatro (24) meses, contados a partir de la fecha en la que quede en firme el acto administrativo que otorga la respectiva licencia, para la ejecución total de las obras autorizadas. El término de la licencia de intervención y ocupación del espacio público podrá prorrogarse por una sola vez, por un término igual a la mitad del tiempo que fue inicialmente concedido, siempre y cuando esta sea solicitada durante los quince (15) días anteriores al vencimiento de la misma en los términos del Art. 2.2.6.1.2.4.4., del Decreto Nacional 1077 de 2015 y demás normas concordantes que la modifiquen, adicionen o sustituyan



PROCESO: DIRECCIONAMIENTO Y PROYECCIÓN MUNICIPAL	No. Consecutivo <b>0 3 7 5</b>
Subproceso: Despacho Secretaria / Subsecretaria Código Subproceso: 1200	Serie/Subserie: RESOLUCIONES / Acto administrativo de Resolución Código Serie/Subserie (TRD) : 1200-244

**GOBERNAR  
ES HACER**

**0 7 OCT 2022**

**ARTICULO SEXTO: RECIBO DE OBRA.** Si la recuperación del Espacio público ha sido realizada de acuerdo con lo establecido en la licencia expedida, la Secretaría de planeación en uso de sus competencias procederá al recibo de obra de intervención del espacio público y entregará la certificación correspondiente, que será obligación previa para que las empresas de servicios públicos o de particulares procedan a la efectúen la conexión del servicio.

**ARTÍCULO SEPTIMO:** Notificar el contenido de esta resolución, al Señor **JORGE EDUARDO FLOREZ CASTELLANOS**, identificado(a) con la Cédula de Ciudadanía No. 13.874.428 Expedida en Bucaramanga (Santander), en su calidad de **PROPIETARIO**, o quien haga sus veces al momento de la notificación, haciéndole saber que contra ella procede el recurso de reposición y apelación deberán interponerse al momento de la notificación personal, o dentro de los diez días siguientes a su notificación ante la Secretaria de Planeación, en los términos establecidos en la ley 1437 de 2011 Art. 76.

NOTIFÍQUESE Y CÚMPLASE,

  
ARQ. JOAQUÍN AUGUSTO TOBÓN BLANCO  
Secretario de Planeación Municipal

Vº.Bº. Arq. Yolanda Blanco Vesga   
Subsecretaria de Planeación  
Aspectos técnicos: Ing. Francia Milena Zuluaga Tangarife   
Profesional Especializada  
Aspectos Jurídicos Dra. Sandra Yadira Albarracín Africano   
Profesional Universitaria  
Proyecto: Saidi Yovana Alvarez Amorocho   
Carpeta: 0291 - 2022


0375


07 OCT 2022


NOTIFICACION PERSONAL

En Bucaramanga, a los 03 NOV. 2022, se hizo presente ARNULFO PABON RODRIGUEZ Identificado con la C.C. No. 91.042.242 de San Vicente de Chuarí, en calidad de Apoderado, del predio localizado en la **CARRERA 21W No. 66 - 13 DEL BARRIO LA GRAN LADERA del Municipio de Bucaramanga**, con el fin de notificarle el contenido de la Resolución No. 0375 De 07 OCT 2022 expedida por la Secretaria de Planeación Municipal.

El notificado manifiesta que: hará uso del recurso de reposición: SI \_\_\_\_\_ NO \_\_\_\_\_

  
FIRMA DEL NOTIFICADO  
C.C.

  
91042242

  
FIRMA DEL FUNCIONARIO  
C.C. 30.235.259

8



**INFORME DE FACTIBILIDAD TÉCNICA,  
AMBIENTAL E IMPACTO URBANO PARA  
LA LICENCIA DE INTERVENCIÓN Y  
OCUPACIÓN DE ESPACIO PÚBLICO**

Código: F-DPM-1220-238.37-004

Versión: 2.0

Fecha aprobación: Febrero-28-2022

Página 1 de 8

<b>Fecha: 27 de septiembre 2022</b>	<b>Carpeta No: 0291</b>
<b>Entidad: GAS</b>	<b>Dirección: Carrera 21W # 66-13</b> <b>Barrio: La Gran Ladera</b>
<b>Tipo de Intervención: DOMICILIARIA</b>	<b>Radicado:20229018599</b>
En cumplimiento del Decreto 1077 de 2015, nos permitimos enunciar lo siguiente:	

**1. Área intervenida:**

	<b>AREA</b>
Franja de circulación	1.50 X 0.50 = 0.75M2
<b>TOTAL ÁREA INTERVENIDA:</b>	<b>0.75 M2</b>

**2. Área Protegida:**

	<b>AREA</b>
Franja de circulación	1.50 X 1.00 = 1.50M2
<b>TOTAL ÁREA A RECUPERAR:</b>	<b>1.50 M2</b>

**3. Estado actual del espacio público a intervenir:**

<b>AREA A INTERVENIR</b>	<b>ESTADO</b>
Franja de circulación	En loseta buen estado
Vía (peatonal en zona verde)	En gravilla y concreto

En este caso puntual la rotura ejecuta los trabajos sobre **la franja de circulación**, en cuanto a la franja de circulación del predio, se debe recuperarlo en todo su ancho y largo en mejores condiciones encontradas al momento de la intervención.

Si la canalización permanece más de siete (7) días calendarios a cielo abierto, el poseedor de la licencia debe aplicar un suelo cemento o mortero dejando las superficies al mismo nivel de las adyacentes y totalmente limpias.

El poseedor de la licencia debe utilizar vallas informativas, preventivas y elementos de seguridad y señalización que puedan significar peligro para los usuarios de la vía pública.



**INFORME DE FACTIBILIDAD TÉCNICA,  
AMBIENTAL E IMPACTO URBANO PARA  
LA LICENCIA DE INTERVENCIÓN Y  
OCUPACIÓN DE ESPACIO PÚBLICO**

Código: F-DPM-220-238,37-004
Versión: 2.0
Fecha aprobación: Febrero-28-2022
Página 2 de 8

**4. Perfil vial existente:**

PERFIL VIAL ACTUAL						
Predio	Costado Oriental		Vía (peatonal en escaleras y zona verde)	Costado occidental		Perfil Total  M
	Franja de circulación	Franja ambiental		Franja ambiental	Franja de circulación	
Cra 21W	1.50	--	2.00	---	1.50	5.00

**5. Inventario Mobiliario Urbano Existente:**

TIPO DE ELEMENTO	INTERVENIR
<b>Elementos de comunicación:</b>	
. Teléfonos	
. Carteleras	
. Señales Preventivas	
<b>Elementos de Organización</b>	
. Bolardos	
. Paraderos	
. Semáforos	
. Tapas de Alcantarillado	SI
. Cajas de Teléfonos	
. Sumidero	
<b>Elementos de Ambientación</b>	
. Luminaria Peatonal	SI
. Luminaria Vehicular	
. Bancas	
. Asientos	
. Monumentos	
. Protectores de Arboles	
. Materas	
. Reloj	
. Pérgolas	
. Murales	
<b>Elementos de Recreación</b>	
. Juegos Infantiles	
<b>Elementos de Servicio</b>	
. Bicicleteros	
. Surtidores de Agua	
. Muebles para Lustrar Calzado	
<b>Elementos de Salud e Higiene</b>	
. Canecas	
. Baños	

*[Handwritten signature]*



**INFORME DE FACTIBILIDAD TÉCNICA,  
AMBIENTAL E IMPACTO URBANO PARA  
LA LICENCIA DE INTERVENCIÓN Y  
OCUPACIÓN DE ESPACIO PÚBLICO**

Código: F-DPM-1220-238,37-004


Versión: 2.0

Fecha aprobación: Febrero-28-2022

Página 3 de 8

Elementos de Seguridad	
. Barandas	
. Cámara de Seguridad	
. Hidrantes	
. Cerramientos	

## 6. Fotografías



## 7. Condiciones técnicas y administrativas para la canalización y zanjas en el espacio público:

Los siguientes son requerimientos necesarios durante la ejecución de los trabajos, según aplique:

a. La compactación mínima de los rellenos de las zanjas o canalizaciones, deberá hacerse con materiales debidamente clasificados, que garanticen una compactación mínima del noventa por ciento (90%) del proctor modificado para las calzadas y andenes, debidamente certificado mediante ensayos de laboratorios realizados por entidades reconocidas. Los certificados de los ensayos son requisito previo para efectuar el recibo de obra por parte de la Secretaría de Planeación.

b. Las Cámaras de registros, tableros y demás elementos situados en el espacio público para la explotación de los servicios, se dispondrán en zonas que reduzcan al mínimo las molestias para la circulación.

c. La profundidad mínima de las zanjas se determinará de forma que las tuberías y conductos resulten protegidos de los efectos del tráfico y cargas exteriores, así como preservados de las variaciones de temperatura del medio ambiente.



**INFORME DE FACTIBILIDAD TÉCNICA,  
AMBIENTAL E IMPACTO URBANO PARA  
LA LICENCIA DE INTERVENCIÓN Y  
OCUPACIÓN DE ESPACIO PÚBLICO**

Código: F-DPM-1220-238,37-004

Versión: 2.0

Fecha aprobación: Febrero-28-2022

Página 4 de 8

d. El acopio de materiales se hará en contenedores y en los espacios autorizados en la respectiva Licencia de Intervención y Ocupación del Espacio Público. Queda prohibido el acopio de materiales en la vía pública, excepto en los casos debidamente autorizados. Los materiales de las demoliciones y/o excavaciones que no vayan a ser utilizados en la obra, no podrán mantenerse por más de veinticuatro (24) horas en ésta.

e. Las canalizaciones que se construyan en los andenes se realizarán de forma que permitan los accesos a los predios y el tránsito de peatones con la debida seguridad. Se restablecerán igualmente, los pasajes peatonales que como consecuencia de la ejecución de las obras hayan sido interrumpidas, aplicando las medidas de señalización y protección adecuadas.

f. Se respetarán y repondrán los servicios y canalizaciones que resulten afectadas durante la ejecución de las obras. De todo incidente que surja se dará cuenta inmediata a la empresa de servicios públicos competente, al titular de la licencia y a la Secretaría de Planeación.

g. La terminación de las obras se supeditará a la exigida consolidación del relleno de las zanjas, rechazándose aquellas partes que no ofrezcan garantías suficientes de permanencia y solidez del pavimento, andenes y sardineles, así como a la correcta reposición o ubicación de los demás elementos del espacio público que hayan sido afectados por las obras.

h. Las obras se señalarán y protegerán cumpliendo con las normas vigentes, siendo el constructor, el titular de la licencia y la empresa prestadora de servicios que avala, los responsables de manera solidaria, de cualquier accidente que pueda ocurrir con motivo de las mismas. La ejecución de las obras por empresas contratadas al efecto por el titular de la licencia respectiva, no exime a éste, de asumir las responsabilidades que le correspondan como titular de la misma.

i. El director de la obra autorizada por la Licencia de Intervención y ocupación del Espacio Público, será un técnico competente titulado con experiencia y/o especializado en construcciones civiles, con autonomía técnica.

j. El titular de la licencia o la empresa prestadora de servicios públicos que avale, a través del director de obra o del funcionario competente, informarán sobre el comienzo y terminación de las obras, correspondiendo la inspección de las mismas a la Secretaría de Planeación.

k. En toda obra se dispondrá de copia de la Licencia de Intervención y Ocupación del Espacio Público expedida por la Secretaría de Planeación Municipal, para que pueda ser presentada ante los funcionarios que ejercen control.

l. El material producto de las excavaciones, tendrá que ser depositados en contenedores o sacos de fibra sintética, los cuales se ubicarán a un costado de la canalización realizada, sin obstruir el paso peatonal y vehicular, en un plazo no mayor a ocho (8) días.

m. El equipo para la ejecución de los trabajos de fresado del pavimento aledaño a la zona de rotura realizada, deberá ser una máquina fresadora con controles automáticos, capaz de fresar el pavimento asfáltico con una profundidad precisa de corte y con el perfil y la pendiente transversal establecidos. El equipo estará provisto de dispositivos para verter el material fresado directamente en camiones de transporte. Su estado, potencia y

JD





**INFORME DE FACTIBILIDAD TÉCNICA,  
AMBIENTAL E IMPACTO URBANO PARA  
LA LICENCIA DE INTERVENCIÓN Y  
OCUPACIÓN DE ESPACIO PÚBLICO**

Código: F-DPM-1220-238,37-004

Versión: 2.0

Fecha aprobación: Febrero-28-2022

Página 5 de 8

capacidad productiva deben asegurar el correcto cumplimiento del plan de trabajo.

**8. Especificaciones técnicas y materiales de la estructura de los pavimentos a reponer:**

Los siguientes son requerimientos necesarios durante la ejecución de los trabajos, según aplique,

a. Los ensayos de campo y laboratorio, así como todas las actuaciones encaminadas al seguimiento y control de calidad de las obras, estarán a cargo de la persona natural o jurídica beneficiaria de la licencia, o de la empresa prestadora de servicios que los avale y deberán realizarse de acuerdo con la normativa vigente. Los certificados de los ensayos de laboratorio, son requisito previo para efectuar el recibo de obra por parte de la Secretaría de Planeación.

b. Los acabados serán análogos en calidad, color, diseño y nivelación a los existentes, sin resultar ninguna discontinuidad con los pavimentos o acabados contiguos. El pavimento a utilizar en la reposición deberá ser certificado por la planta que lo suministra; los certificados de los ensayos son requisito previo para efectuar el recibo de obra por parte de la Secretaría de Planeación deberá reponerse teniendo en cuenta los siguientes parámetros:

1. Pavimento de hasta 7 centímetros de espesor y sin base granular con Pavimento de 7 centímetros y base de 10 centímetros.

2. En pavimento entre 7 y 10 cm., de espesor y con base granular el pavimento deberá reponerse en iguales condiciones y la base granular igual a la existente en donde el mínimo debe ser igual a 10 centímetros.

3. Pavimentos mayores de 10 cm. de espesor con base granular la reposición de pavimentos deberá realizarse de 10 cm., y la base deberá tener un espesor tal que llegue hasta el nivel inferior de la base existente.

c. El pavimento removido con motivo de las obras, se repondrá con las mismas o superiores especificaciones técnicas, sin variar las rasantes existentes de manera que dicha reposición del pavimento de la canalización no supere los Un (1) centímetros. por encima de la rasante existente.

**9. Tipos de rotura y reposición de la misma:**

**NO APLICA**

**10. Determinación de las condiciones de acabado y entrega de los elementos del espacio público a intervenir:**

Los siguientes son requerimientos necesarios durante la ejecución de los trabajos, según aplique:

Relleno de Zanjas, Relleno de Canalizaciones y Disposición de Materiales en la Vía Pública. Se entenderá como zanja, toda obra de apertura de la vía pública, de cualquier componente del espacio público y remoción de pavimento, andén o zona verde, para reparar averías o desperfectos en las conducciones o instalaciones del servicio, así como para instalar cualquier canalización subterránea o verificar su situación.



**INFORME DE FACTIBILIDAD TÉCNICA,  
AMBIENTAL E IMPACTO URBANO PARA  
LA LICENCIA DE INTERVENCIÓN Y  
OCUPACIÓN DE ESPACIO PÚBLICO**

Código: F-DPM-1220-238,37-004

Versión: 2.0

Fecha aprobación: Febrero-28-2022

Página 6 de 8

- a. La demolición del pavimento o andén, se hará mediante el procedimiento más adecuado para cada circunstancia, de modo que se mantenga una perfecta alineación del borde de la zanja, evitando mordedura o cualquier otra irregularidad. Se exigirá el uso de cortadoras mecánicas de disco, que garanticen la total alineación y la o contaminación auditiva. Los productos de esta demolición serán retirados inmediatamente para su disposición final. En ningún caso podrán ser depositados los residuos de esta demolición en la vía pública o en los antejardines, andenes o zonas verdes.
- b. El relleno de zanjas se hará con materiales debidamente clasificados cumpliendo con las condiciones para suelos seleccionados. Las calidades de estos materiales deberán certificarse mediante ensayos de laboratorio tales como plasticidad, granulometría, densidad y capacidad portante. El extendido, de los materiales de préstamo, se hará por capas de espesor reducido que garantice con los medios utilizados, la obtención del grado de compactación mínimo exigido.
- c. Para la reposición de las capas de rodadura sobre la vía pública, los materiales empleados deben cumplir con las especificaciones técnicas vigentes expedidas por el Instituto Nacional de Vías, ajustándose a las rasantes de la calzada y garantizando que sean imperceptibles a la circulación vehicular.
- d. Con carácter general e independiente del tipo de pavimento a reponer, se establece la obligatoriedad de disponer sobre el relleno de las zanjas las cuales deben tener un ancho mínimo de 50 cm.
- e. La restitución del pavimento flexible, se hará solo con pavimento asfáltico en caliente, tipo rodadura, cumpliendo con las especificaciones del Instituto Nacional de Vías, compactado con un equipo mecánico de rodillo mínimo de una tonelada.
- f. En vías con pavimento rígido, con barras de transferencia en sus juntas, las reposiciones se deberán hacer desde la junta o borde la losa, hasta la mitad de ésta, garantizando la adecuada reposición de las barras de transferencia en cada una de las juntas. Si se encuentra que losa tiene parrilla de refuerzo transversa, y longitudinal deberá reponerse toda la losa y su refuerzo.
- g. El pavimento rígido de la reposición tendrá los materiales característicos del que había construido antes y, como mínimo se aplicará una placa de 20 cm. De pavimento MR38 y se repondrán y anclarán las barras de transferencia que resulten afectadas por la ejecución de los trabajos.
- h. Para zanjas en pavimentos adoquinados, se tomará Un (1.00) Metro del borde externo de cada lado de la zanja, sin perjuicio de su ampliación en caso necesario, haciéndose la reposición de todo el espesor del pavimento y garantizando las mismas características del que había construido antes, ajustándose a las rasantes de la calzada y garantizando que serán imperceptibles para la circulación vehicular.
- i. La reposición de aquellos pavimentos no nombrados en este artículo, se ejecutará construyendo un tipo de pavimento similar al existente, a efectos de capacidad portante y calidad superficial, y en todo caso ajustándose a la rasante de la calzada, garantizando que sean imperceptibles a la circulación vehicular.
- j. La reposición del concreto de los andenes será en su totalidad del mismo tipo y textura del existente. El cual deberá reponerse entre las juntas de dilatación y su borde externo. Se dispondrá de una base de hormigón de 3000 PSI de 10 cm. de espesor, sobre una base granular de 10 cm. de espesor. Para el caso de obras nuevas se deberá reponer de conformidad con el manual de espacio público.
- k. Reposiciones Provisionales: En la ejecución de las zanjas y canalizaciones cuando

70



**INFORME DE FACTIBILIDAD TÉCNICA,  
AMBIENTAL E IMPACTO URBANO PARA  
LA LICENCIA DE INTERVENCIÓN Y  
OCUPACIÓN DE ESPACIO PÚBLICO**

Código: F-DPM-1220-238,37-004

Versión: 2.0

Fecha aprobación: Febrero-28-2022

Página 7 de 8

deban de transcurrir más de siete (7) días calendarios, entre el relleno de las zanjas y la reposición definitiva del pavimento, deberá construirse inmediatamente después del relleno, un pavimento provisional en suelo cemento o mortero, dejando las superficies al mismo nivel que las adyacentes y totalmente limpias. La empresa constructora, el titular de la licencia, o la empresa prestadora de servicios que avala, se responsabilizará del correcto mantenimiento del pavimento provisional, debiendo proceder a la reposición definitiva en un plazo no superior a treinta días (30) calendario.

l. Protección de Arborización: El titular de la licencia, o la empresa prestadora de servicios que avala, deberán realizar las obras de protección de la arborización y de las zonas verdes que puedan ser afectadas. La distancia mínima a respetar entre el borde de la zanja y el árbol será de cincuenta (50) cm., en todo caso siempre se deberá garantizar la protección del árbol, utilizando el método constructivo más adecuado para evitar la afectación del sector radicular.

m. Todos los elementos instalados en el espacio público que queden afectados por las obras, deberán ser repuestos en las mismas o superiores condiciones que tenían antes de la afectación.

n. Cuando la obra de canalización que hay que construir incluya la implantación en superficie, de algún elemento como cámaras, rejillas, tapas de registro y demás, las tapas y tableros de control deberán ser de materiales homologados que tengan la durabilidad y resistencia adecuada para soportar las inclemencias meteorológicas y las cargas producidas por la rueda de un camión en marcha, y deberán nivelarse con las superficies colindantes.

o. Cuando las canalizaciones se realicen sobre las zonas verdes, se deberá recuperar la totalidad del área de la zona verde, levantando la existente y sembrando las especies que hubiere al momento de la intervención, aplicando tierra negra, a la cual se le deberá hacer riego durante los dos (2) meses siguientes a la siembra del mismo.

p. Los constructores, empresas de servicios públicos y/o propietarios de predios a los que se le haya expedido la licencia de intervención y ocupación de espacio público informarán a la Secretaría de Planeación Municipal mediante oficio de la recuperación de la capa asfáltica exigida en la licencia de intervención y ocupación de espacio público dentro de los cinco (5) días siguientes a la ejecución de los trabajos con el fin de incluir dicha recuperación dentro del listado de zonas con protección (si es el caso).

q. Cuando las intervenciones se realicen por parte de las empresas de telecomunicaciones, se deberá soterrar la conexión correspondiente a la red solicitada y además la cuadra completa donde éste ubicado el poste o postes de energía por donde pase la red de telecomunicaciones aérea objeto del permiso solicitado.

**11. Observaciones en materia ambiental:**

No se tiene ninguna observación.

**12. Impacto urbano: (Espacio público):**

En el momento de la visita se evidencia un predio en construcción, el espacio público del predio no esta adecuado de acuerdo al manual del espacio público y normativa vigente.



**INFORME DE FACTIBILIDAD TÉCNICA,  
AMBIENTAL E IMPACTO URBANO PARA  
LA LICENCIA DE INTERVENCIÓN Y  
OCUPACIÓN DE ESPACIO PÚBLICO**

Código: F-DPM-1220-238,37-004
Versión: 2.0
Fecha aprobación: Febrero-28-2022
Página 8 de 8


**13. Observaciones generales:**

Se hace necesario acotar que cualquier eventualidad posterior a los trabajos ejecutados correrá bajo la responsabilidad de los ejecutores

Antes de iniciar los trabajos de reposición de los diferentes tipos de pavimentos, se deberá solicitar a la Secretaría de Planeación, la presencia de un funcionario del Grupo de Roturas, con el fin de determinar el tipo de reposición del mismo.

Al terminar los trabajos se deberá solicitar el recibo de obra ante la Secretaria de Planeación, conforme al Decreto 1077 de 2015, presentando los ensayos de laboratorio (plasticidad, granulometría, densidad y capacidad portante) y certificación del pavimento flexible.

  
**FRANCIA MILENA ZULUAGA TANGARIFE**  
Profesional Especializado  
Coordinadora Grupo Roturas

  
**LEIDY CAROLINA MORENO P**  
Recorredora (E)  
Grupo Roturas



**ACTA DE INICIO DE OBRA**  
**LICENCIA DE INTERVENCIÓN Y**  
**OCUPACIÓN DE ESPACIO PÚBLICO**

**Código:** F-DPM-1220-238,37-010

**Versión:** 2.0

**Fecha aprobación:** Febrero-28-2022

**Página** 1 de 1

Ciudad: Bucaramanga	Fecha: 02-11-2022		
Propietario (persona natural o jurídica)	JORGE EDUARDO FLOREZ CASTELLANOS		
Prorroga N°	N.A		
Cedula de ciudadanía (Nit):	13.874.428 de Bucaramanga		
Dirección intervención:	Carrera 21 W No. 66 – 13 del Barrio La Gran Ladera		
Resolución No: (No. y fecha)	375 del 07-10-2022		
<b>VIGENCIA DE LA LICENCIA:</b>	<b>FECHA DE LA INTERVENCIÓN:</b>		
<b>FECHA INICIO</b>	<b>FECHA DE TERMINACIÓN</b>	<b>FECHA INICIO</b>	<b>FECHA DE TERMINACIÓN</b>
07-10-2022	07-10-2024	02-11-2022	02-12-2022
Área de intervención:	0.75m2	Área de recuperación:	1.50m2

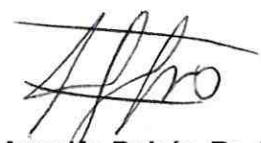
**ACUERDAN:**

Dar inicio a la ejecución de los trabajos de conformidad con la Licencia de Intervención y ocupación según Resolución No. 375 del 07-10-2022

**Observaciones:** Dado el caso de no dar inicio a los trabajos en el tiempo acordado deberá acercarse a la Secretaría de Planeación Municipal, a fin de solicitar una prórroga de la iniciación de la intervención.

En constancia de lo anterior, en Bucaramanga a los 02 días del mes de noviembre de 2022, se reunieron en la Secretaría de Planeación Municipal y/o en el lugar de la intervención las personas que son parte dentro del acto y se da por enterado de las condiciones y las obligaciones respecto a las obras y en constancia firman la presenta acta por los que en ella intervienen:

  
**Francia Milena Zuluaga**  
Profesional Especializado  
Secretaria de Planeación

  
91042242  
**Arnulfo Pabón Rodríguez**  
Apoderado



**ACTA DE INICIO DE OBRA**  
**LICENCIA DE INTERVENCIÓN Y OCUPACIÓN DE ESPACIO PÚBLICO**

Código: F-DPM-1220-238,37-010

Versión: 2.0

Fecha aprobación: Febrero-28-2022

Página 1 de 1

Requerido		CONTRATO O SU EQUIVALENTE(AGR)		Registro Contratación
Ciudad: Bucaramanga		Fecha: 02-11-2022		Registro Contratación
Propietario (persona natural o jurídica)		JORGE EDUARDO FLOREZ CASTAÑO		Documentos Anexados:
Prorroga N°		N.A		
Cedula de ciudadanía (Nit):		13.874.428 de Bucaramanga		
Dirección intervención:		Carrera 21 W No. 66 – 13 del Barrio La Gran Ladera		
Resolución No: (No. y fecha)		375 del 07-10-2022		
<b>VIGENCIA DE LA LICENCIA:</b>		<b>FECHA DE LA INTERVENCIÓN:</b>		
<b>FECHA INICIO</b>	<b>FECHA DE TERMINACIÓN</b>	<b>FECHA INICIO</b>	<b>FECHA DE TERMINACIÓN</b>	
07-10-2022	07-10-2024	02-11-2022	02-11-2022	
Área de intervención:	0.75m2	Área de recuperación:	1.50m2	
<b>ACUERDAN:</b>				
Dar inicio a la ejecución de los trabajos de conformidad con la Licencia de Intervención y ocupación según Resolución No. 375 del 07-10-2022				
<b>Observaciones:</b> Dado el caso de no dar inicio a los trabajos en el tiempo acordado deberá acercarse a la Secretaría de Planeación Municipal, a fin de solicitar una prórroga de la iniciación de la intervención.				
En constancia de lo anterior, en Bucaramanga a los 02 días del mes de noviembre de 2022, se reunieron en la Secretaría de Planeación Municipal y/o en el lugar de la intervención las personas que son parte dentro del acto y se da por enterado de las condiciones y las obligaciones respecto a las obras y en constancia firman la presenta acta por los que en ella intervienen:				
<b>Francia Milena Zuluaga</b> Profesional Especializado Secretaria de Planeación		<b>Arnulfo Pabón Rodríguez</b> Apoderado		

Número Contrato: SP-CPS-2170-2022

Valor Contrato: \$ 18.800.000

Registro de Documentos de Legalidad



PROCESO: DIRECCIONAMIENTO Y PROYECCION MUNICIPAL		No. Consecutivo GDT - 4756 - 2022
Subproceso: Área De Ordenamiento Territorial Código Subproceso: 10200	Serie/Subserie: LICENCIAS / Licencias de Intervención y Ocupación del Espacio Público Código Serie/Subserie (TRD): 10200.44 / 10200.44.2	

**GOBERNAR  
ES HACER**

Bucaramanga,

0375

07 OCT 2022

Señor(a)  
**JORGE EDUARDO FLOREZ CASTELLANOS**  
Carrera 21W No. 66 - 13  
Barrio La Gran Ladera  
Teléfono: 3178458500  
Correo Electrónico: [jefe1326@gmail.com](mailto:jefe1326@gmail.com)  
Bucaramanga

Ref. Citación para Notificación Personal de la Resolución de Licencias de Intervención de Espacio Público  
Rad. 20229018599

Respetado(a) Señor(a)

La Secretaria de Planeación Municipal de Bucaramanga en cumplimiento de lo ordenado por los artículos 67 y 68 de la Ley 1437 de 2011 del Código de Procedimiento Administrativo y de lo Contencioso Administrativo, para que en un término máximo de 5 días hábiles contados a partir de la fecha del envío de esta citación, se presente en este despacho, con el objeto de notificarlos del contenido de las Resoluciones y correcciones relacionadas con el permiso para La Intervención y Ocupación del Espacio Público.

En caso de no hacerlo en el término señalado, se procederá la notificación por Aviso según el artículo 69 de la Ley 1437 de 2011, igualmente puede autorizar realizar notificación por correo electrónico: [secretariadeplaneacion@bucaramanga.gov.co](mailto:secretariadeplaneacion@bucaramanga.gov.co), indicando en el asunto Carpeta No. 0291, nombre, identificación y correo de notificación.

Para dicho trámite deberá identificarse con la cedula de Ciudadanía y/o acreditar en debida forma el apoderado, de ser persona jurídica certificación de constitución y gerencia). POR FAVOR HACER REFERENCIA DE LA CARPETA 0291-2022

Atentamente,

**ARQ. YOLANDA BLANCO VESGA**  
Subsecretaria de Planeación Municipal

Aspectos Técnicos: Ing. Francia Milena Zuluaga Tangarife  
Profesional Especializada  
Proyecto: Saidi Yovana Alvarez Amorcho **S: TAA**

Calle 35 N° 10 - 43 Centro Administrativo, Edificio Fase I  
Carrera 11 N° 34 - 52, Edificio Fase II  
Conmutador: (57-7) 6337000 Fax 6521777  
Página Web: [www.bucaramanga.gov.co](http://www.bucaramanga.gov.co)  
Código Postal: 680006  
Bucaramanga, Departamento de Santander, Colombia

*Saidi*  
**SAIDA**

**PODER ESPECIAL A PERSONA NATURAL**

Señores

**PLANEACION**

**BUCARAMANGA**

Yo, **JORGE EDUARDO FLOREZ CASTELLANOS**, identificado con cédula de ciudadanía No. 13.874.428 der Bucaramanga confiero **poder especial** amplio y suficiente al señor **ARNULFO PABON RODRIGUEZ** con cédula de ciudadanía No. 91.042.242 para que gestione notifique y reclame el Acto Administrativo de la Licencia y ocupación del espacio público .

El apoderado esta encargado de tramitar dicho permiso ante las oficinas de Planeación Bucaramanga.

Atentamente.

*Jorge Edo. Florez C*

**JORGE EDUARDO FLOREZ CASTELLANOS**

**CC# 13.874.428**

**NOTARIA NOVENA**  
Bucaramanga

**RECONOCIMIENTO DE FIRMA Y CONTENIDO**

El suscrito Notario Noveno de Circulo de Bucaramanga  
**CERTIFICA QUE:**

**FLOREZ CASTELLANOS JORGE EDUARDO**  
Identificado con **C.C. 13874428**  
reconoce como suya la firma que aparece en el presente documento y acepta que el contenido de este es cierto

X *Jorge Edo. Florez C*



El compareciente

Bucaramanga, 2022-11-02 13:37:30

Func.: 4042-0fb18e35

**SANDY JOHANNA BAYONA GOMEZ**  
NOTARIA NOVENA (E) DEL CIRCULO DE BUCARAMANGA

Ingrese a [www.notariaenlinea.com](http://www.notariaenlinea.com)  
para verificar este documento  
Cod.: ev054





	<b>LISTA DE CHEQUEO LICENCIA DE INTERVENCIÓN Y OCUPACIÓN DEL ESPACIO PÚBLICO</b>	Código: F-DPM-1220-238, 37-033
		Versión: 1.0
		Fecha Aprobación: Mayo-31-2022
		Página 1 de 1

DOCUMENTOS COMUNES A TODA SOLICITUD:	SI	NO	N.A
Formulario Único Nacional (Adoptado por el MVCT).	✓		
Copia del Certificado de tradición y libertad del inmueble. (Expedido antes de un mes de la fecha de la solicitud).	✓		
Poder especial debidamente otorgado, ante notario o juez de la República (si aplica).			
Copia del documento de identidad del titular de la licencia o certificado de existencia y representación legal, aplica para personas jurídicas.	✓		
DOCUMENTOS LICENCIA DE INTERVENCIÓN Y OCUPACIÓN:	SI	NO	N.A
Una copia en medio impreso de los planos de diseño del proyecto, debidamente acotados y rotulados indicando la identificación del solicitante, la escala, el contenido del plano y la orientación norte. Nota: Los planos deben estar firmados por el profesional responsable del diseño y deben contener la siguiente información: - Localización del proyecto en el espacio público a intervenir en escala 1:250 o 1:200 que guarde concordancia con los cuadros de áreas y mojones del plano urbanístico cuando este exista. - Para equipamientos comunales se deben presentar, plantas, cortes y fachadas del proyecto arquitectónico a escala 1:200 o 1:100. - Cuadro de áreas que determine índices de ocupación, porcentajes de zonas duras, zonas verdes, áreas libres y construidas según sea el caso y cuadro de arborización en el evento de existir. - Especificaciones de diseño y construcción del espacio público.			
Registro fotográfico de la zona a intervenir.	✓		
Tarjeta del profesional responsable de la obra de intervención.			
Descripción del proyecto.			
Autorización para adelantar el trámite, emitida por la empresa prestadora del servicio público correspondiente (Para la licencia 2.1 para servicios públicos).	✓		
Servicio Público			
AMB			
GAS	X		
ESSA			
EMPAS			
TELEMÁTICOS			
DOCUMENTOS ADICIONALES EXCEPCIONALES:	SI	NO	N.A
Boletín de nomenclatura.			
Copia de Licencias de construcción y planos aprobados por Curaduría. (Este requisito únicamente aplica para las solicitudes de licencia de intervención respecto a los predios que tengan una estructura de más de tres (3) pisos y/o locales comerciales).			
Se deben constituir Garantías únicamente para las empresas prestadoras de servicios públicos para la solicitud de intervención espacio público para la instalación de las redes principales, en los siguientes términos: •Cumplimiento. •Estabilidad y calidad de la obra. •Responsabilidad Civil Extracontractual.			
IDENTIFICACIÓN DEL SOLICITANTE			
<b>SOLICITANTE:</b>			
Nombre: <u>Arnulfo Pabon Rodriguez</u>			
Dirección de Inmueble: <u>Cra 21w # 66-13</u>			
Barrio:			
No. Teléfono: <u>3187636548</u>			
Correo Electrónico:			
IDENTIFICACIÓN DEL ENCARGADO DE LA REVISIÓN (No diligenciar esta parte)			
FUNCIONARIO DE LA AUTORIDAD COMPETENTE QUE REALIZAN LA REVISIÓN:			
Nombre: <u>Nadia Paola Marquez Lar</u>			
Fecha: <u>19-sep-2022</u>			
CONDICIÓN DE LA RADICACIÓN			
RADICACIÓN EN LEGAL Y DEBIDA FORMA			
RADICACIÓN INCOMPLETA			
Actuando en calidad de solicitante apoderado mandatario de la presente solicitud de la licencia de Intervención y Ocupación del Espacio Público, debidamente facultado para ello, reconozco que ésta no cumple con todos los documentos y requisitos reglamentados, sin perjuicio de lo cual insisto en su radicación incompleta, y soy responsable de completarla dentro de los treinta (30) días hábiles siguientes so pena de entenderse desistida.			
Nombre: _____ Firma: _____			
Cédula de Ciudadanía: _____ Fecha: _____			
NOTIFICACIONES			
AUTORIZACIÓN NOTIFICACIÓN ELECTRÓNICA:			
Yo, <u>ARNULFO PABON R</u> , identificado (a) con <u>C.C.91042242</u> expedida en <u>SAN VICENTE</u> en calidad de _____, AUTORIZO a la <u>SECRETARIA DE PLANEACION MUNICIPAL</u> , para que me notifique electrónicamente al correo electrónico _____ todos los actos administrativos expedidos por la entidad. Lo anterior conforme a lo establecido en el artículo 53, 56 y 67 Ley 1437 de 2011 del Código de Procedimiento Administrativo y de lo Contencioso Administrativo, y demás normas que lo modifiquen, adicionen y complementen.			

Radicado No. :  
V- 20229018599

Fecha y Hora: 19/09/2022 10:02:11 AM

Consulte

en: <https://pqr.bucaramanga.gov.co/>  
Bucaramanga, Santander - Colombia

