



PROCESO: DIRECCIONAMIENTO Y PROYECCIÓN MUNICIPAL	No. Consecutivo 0 2 9 5
Subproceso: Despacho Secretaria / Subsecretaria Código Subproceso: 1200	Serie/Subserie: RESOLUCIONES / Acto administrativo de Resolución Código Serie/Subserie (TRD) : 1200-244

**GOBERNAR
ES HACER**

RESOLUCION No.
(0 2 9 5) 1 0 AGO 2022

“Por el cual se concede Licencia de Intervención y Ocupación del Espacio Público en lo relacionado con las redes de servicios públicos o de particulares en el Municipio de Bucaramanga”

EL SECRETARIO DE PLANEACIÓN MUNICIPAL

En uso de sus facultades legales, en especial las conferidas por los artículos 2.2.6.1.1.13 y del Decreto 1077 de 2015, Decreto Municipal No. 066 de 2018 y demás normas concordantes,

CONSIDERANDO:

1. Que el señor **RICHARD ALFONSO HERNANDEZ ROMERO**, mediante comunicación de fecha 28 de Julio de 2022 referenciado con el No. 20227014808, presentó ante la Secretaria de Planeación, los documentos exigidos por la Administración Municipal, para iniciar el trámite licencia de Intervención y Ocupación del Espacio Público, con el objeto de realizar acometida del servicio de **ENERGIA** autorizado por **ELECTRIFICADORA DE SANTANDER S.A. E.S.P.**, para el predio ubicado en la **CALLE 48 No. 22 - 22, DEL BARRIO CONCORDIA** del Municipio de Bucaramanga
2. Que la Secretaria de Planeación Municipal, el día 02 de Agosto del 2022 emitió los informes de Factibilidad Técnica e impacto Urbano para la Licencia de Intervención y Ocupación del Espacio Público, en donde se especificó el estado actual del espacio público, el inventario del mobiliario urbano y las condiciones de acabado y entrega de los elementos del espacio público a intervenir, también se especifica el estado actual del área a intervenir, las condiciones técnicas y administrativas para la canalización y zanjas en el espacio público, las especificaciones técnicas y materiales de la estructura de los pavimentos a reponer, el tipo de rotura y reposición de la misma y determinó la longitud de intervención.

En mérito de la anterior,

RESUELVE:

ARTÍCULO PRIMERO. Conceder Licencia de Intervención y Ocupación del Espacio Público, al Señor **CARLOS ENRIQUE GARCES JAIMES**, identificado(a) con la Cédula de Ciudadanía No. 91.242.580 Expedida en Bucaramanga (Santander), en su calidad de **PROPIETARIO**, del predio ubicado en la **CALLE 48 No. 22 - 22, DEL BARRIO CONCORDIA DEL MUNICIPIO DE BUCARAMANGA**, para realizar la acometida de **ENERGIA** autorizado por **ELECTRIFICADORA DE SANTANDER S.A. E.S.P.**

PROCESO: DIRECCIONAMIENTO Y PROYECCIÓN MUNICIPAL	No. Consecutivo 0 2 9 5
Subproceso: Despacho Secretaria / Subsecretaria Código Subproceso: 1200	Serie/Subserie: RESOLUCIONES / Acto administrativo de Resolución Código Serie/Subserie (TRD) : 1200-244

10 AGO 2022

PARÁGRAFO. La presente licencia no genera derechos de propiedad sobre el espacio público a intervenir y deberá dar estricto cumplimiento a la prevalencia del interés general sobre el particular.

ARTÍCULO SEGUNDO. El área de intervención autorizada es de **5.00 M2** y recuperación es un total de **27.50 M2**, distribuidos así:

ÁREA A INTERVENIR

ANDEN	2.00 X 0.50= 1.00 M2
ZONA VERDE	1.00 X 0.50= 0.50 M2
VIA (CRUCE)	7.00 x 0.50= 3.50 M2
TOTAL ÁREA INTERVENIDA:	5.00 M2

AREA A RECUPERAR:

ANDEN	2.00 X 1.00= 2.00 M2
ZONA VERDE	1.00 X 1.00= 1.00 M2
VIA (CRUCE)	7.00 x 3.50= 24.50 M2
TOTAL ÁREA A RECUPERAR	27.50 M2

ARTÍCULO TERCERO. El titular de la licencia de intervención y ocupación del espacio público deberá cumplir con las exigencias contenidas en los informes de Factibilidad Técnica y de Impacto Urbano, los cuales hacen parte integral de la respectiva Licencia de Intervención y Ocupación de Espacio Público.

PARÁGRAFO. El titular de la presente licencia y el constructor, serán responsables de manera solidaria por el incumplimiento de estas normas, de conformidad con lo establecido en el art. 2.2.6.1.1.15 del Decreto 1077 de 2015, modificado por el decreto 1203 de 2017 y demás normas concordantes que la modifiquen, adicionen o sustituyan.

ARTICULO CUARTO: duración de la intervención aprobada para efectos de la presente Resolución tendrá un plazo de **UN (1) MES**.

ARTÍCULO QUINTO: La presente Licencia tiene una vigencia para la ejecución de los trabajos de **VEINTICUATRO (24) MESES** contados a partir de la fecha de notificación personal del interesado. Esta podrá prorrogarse por un término de **DOCE (12) MESES**, siempre y cuando se realice la solicitud con durante los **15 DIAS** anteriores al vencimiento de la misma, en los términos del Art. 2.2.6.1.2.4.1. Del decreto 1077 de 2015, modificado por el decreto 2218 de 2015, modificado por el decreto 1197 de 2016 y demás normas concordantes que la modifiquen, adicionen o sustituyan.



PROCESO: DIRECCIONAMIENTO Y PROYECCIÓN MUNICIPAL	No. Consecutivo 0295
Subproceso: Despacho Secretaría / Subsecretaria Código Subproceso: 1200	Serie/Subserie: RESOLUCIONES / Acto administrativo de Resolución Código Serie/Subserie (TRD) : 1200-244

GOBERNAR
ES HACER

10 AGO 2022

PARÁGRAFO. El titular de la presente Licencia y el constructor antes de dar inicio a los trabajos autorizados, deberá presentarse a la Secretaría de Planeación Municipal, a fin de constituir el acta de inicio, la cual deberá reposar en el sitio de los trabajos a ejecutar.

ARTICULO SEXTO: RECIBO DE OBRA. Si la recuperación del Espacio público ha sido realizada de acuerdo con lo establecido en la licencia expedida, la Secretaría de planeación en uso de sus competencias procederá al recibo de obra de intervención del espacio público y entregará la certificación correspondiente, que será obligación previa para que las empresas de servicios públicos o de particulares procedan a la efectúen la conexión del servicio.

ARTÍCULO SEPTIMO: Notificar el contenido de esta resolución al Señor **CARLOS ENRIQUE GARCES JAIMES**, identificado(a) con la Cédula de Ciudadanía No. 91.242.580 Expedida en Bucaramanga (Santander), en su calidad de **PROPIETARIO**, o quien haga sus veces al momento de la notificación, haciéndole saber que contra ella procede el recurso de reposición y apelación deberán interponerse al momento de la notificación personal, o dentro de los diez días siguientes a su notificación ante la Secretaria de Planeación, en los términos establecidos en la ley 1437 de 2011 Art. 76.

NOTIFÍQUESE Y CÚMPLASE,


ARQ. JOAQUÍN AUGUSTO TOBÓN BLANCO
Secretario de Planeación Municipal

Vº.Bº. Arq. Yolanda Blanco Vesga 
Subsecretaria de Planeación
Aspectos técnicos: Ing. Francia Milena Zuluaga Tangarife 
Profesional Especializada
Aspectos Jurídicos Dra. Sandra Yadira Albarracín Africano 
Profesional Universitaria
Proyecto: Saidi Yovana Alvarez Amorocho 
Carpeta: 0231 - 2022

0295

10 AGO 2022

NOTIFICACION PERSONAL

En Bucaramanga, a los 12 AGO 2022, se hizo presente Carlos Enrique Garces Jaime Identificado con la C.C. No. 91-242.580 de _____, en calidad de _____, del predio localizado en la **CALLE 48 No. 22 - 22, DEL BARRIO CONCORDIA del Municipio de Bucaramanga**, con el fin de notificarle el contenido de la Resolución No. 0295 De 10 AGO 2022 expedida por la Secretaria de Planeación Municipal.

El notificado manifiesta que: hará uso del recurso de reposición: SI _____ NO _____

FIRMA DEL NOTIFICADO

C.C. 91242.580



FIRMA DEL FUNCIONARIO

C.C.

Bucaramanga, 23 mayo del 2022

Señores
Alcaldía de Bucaramanga
Ciudad





Licencia de intervención y ocupación de espacio publico

Respetados Señores:

Yo **CARLOS ENRIQUE GARCES JAIMES**, identificado con cédula No. 91.242.580 de Bucaramanga, Me permito dar poder amplio y suficiente al señor **RICHARD ALFONSO HERNANDEZ ROMERO** identificado con cédula No. 1.234.339.636 para que en mi representación realice la solicitud y trámite de licencia de intervención y ocupación de espacio publico

Atentamente,


CARLOS ENRIQUE GARCES JAIMES

	PRESENTACIÓN PERSONAL
El Notario Noveno del Circulo de Bucaramanga. CERTIFICA QUE: el contenido de este documento y la firma que lo suscribe fue reconocido como cierto ante el suscrito notario por su compareciente.	
GARCES JAIMES CARLOS ENRIQUE Identificado con C.C. 91242580	
X	
El compareciente	
Bucaramanga, 2022-05-25 15:38:18 Func: 4042-2323d8e6	
JAIRO ANTONIO MONTERO FERNANDEZ NOTARIO NOVENO DEL CIRCULO DE BUCARAMANGA	
	
Ingrese a www.notariaenlinea.com para verificar este documento	
Cod.: clig6	

REPUBLICA DE COLOMBIA
IDENTIFICACION PERSONAL
CEDULA DE CIUDADANIA

NUMERO **91.242.580**

GARCES JAIMES

APELLIDOS
CARLOS ENRIQUE

NOMBRES

[Handwritten Signature]
 FIRMA




INDICE DERECHO

FECHA DE NACIMIENTO **27-NOV-1965**

SURATA
 (SANTANDER)

LUGAR DE NACIMIENTO

1.67 **O+** **M**
 ESTATURA G.S. RH SEXO

12-DIC-1983 BUCARAMANGA
 FECHA Y LUGAR DE EXPEDICION

[Handwritten Signature]
 REGISTRADOR NACIONAL
 CARLOS ARIEL SÁNCHEZ TORRES



A-2708200-00067941-M-0091242580-20080908 0003174452A 1 7180000030

DEL ESTADO CIVIL

REPÚBLICA DE COLOMBIA
IDENTIFICACIÓN PERSONAL
CÉDULA DE CIUDADANÍA

NÚMERO 1.234.339.636

HERNANDEZ ROMERO

APELLIDOS

RICHARD ALFONSO

NOMBRES

Richard Hernandez

FIRMA



ÍNDICE DERECHO

FECHA DE NACIMIENTO 30-AGO-1998

BUCARAMANGA
(SANTANDER)

LUGAR DE NACIMIENTO


1.78
ESTATURA

O+
G.S. RH

M
SEXO

05-SEP-2016 FLORIDABLANCA
FECHA Y LUGAR DE EXPEDICIÓN

REGISTRADOR NACIONAL
JUAN CARLOS GALINDO VACHA



P-2708200-01080140-M-1234339636-20190705

0065963705A 1

9908997392



PROCESO: DIRECCIONAMIENTO Y PROYECCION MUNICIPAL		No. Consecutivo GDT - 3738- 2022
Subproceso: Grupo Desarrollo Territorial Código Subproceso: 1220	Serie/Subserie: LICENCIAS / Licencias de Intervención y Ocupación del Espacio Público por Roturas Código Serie/Subserie (TRD): 1220-166,07	

Bucaramanga,

0 2 9 5

1 0 AGO 2022

Señor

CARLOS ENRIQUE GARCES JAIMES

Calle 48 No. 22 - 22

Barrio La Concordia

Teléfono: 3023750273

Email: sociedadinverksas@gmail.com

Bucaramanga

Ref. Citación para Notificación Personal de la Resolución de Licencias de Intervención de Espacio Público
Rad. 20227014808

Respetado Señor(a)

La Secretaria de Planeación Municipal de Bucaramanga en cumplimiento de lo ordenado por los artículos 67 y 68 de la Ley 1437 de 2011 del Código de Procedimiento Administrativo y de lo Contencioso Administrativo, para que en un término máximo de 5 días hábiles contados a partir de la fecha del envío de esta citación, se presente en este despacho, con el objeto de notificarlos del contenido de las Resoluciones y correcciones relacionadas con el permiso para La Intervención y Ocupación del Espacio Público.

En caso de no hacerlo en el término señalado, se procederá la notificación por Aviso según el artículo 69 de la Ley 1437 de 2011, igualmente puede autorizar realizar notificación por correo electrónico: secretariadeplaneacion@bucaramanga.gov.co, indicando en el asunto Carpeta No. 0231, nombre, identificación y correo de notificación.

Para dicho trámite deberá identificarse con la cedula de Ciudadanía y/o acreditar en debida forma el apoderado, de ser persona jurídica certificación de constitución y gerencia). POR FAVOR HACER REFERENCIA DE LA CARPETA 0231-2022

Atentamente,

ARQ. YOLANDA BLANCO VESGA
Subsecretaria de Planeación Municipal

Aspectos Técnicos: Ing. Francia M. Zuluaga Tangarife
Profesional Especializado

Proyecto: Saidi Yovana Alvarez Amorocho *SYAA*

Calle 35 N° 10 – 43 Centro Administrativo, Edificio Fase I
Carrera 11 N° 34 – 52, Edificio Fase II
Conmutador: (57-7) 6337000 Fax 6521777
Página Web: www.bucaramanga.gov.co
Código Postal: 680006
Bucaramanga, Departamento de Santander, Colombia

Diego

SAIBA



**INFORME DE FACTIBILIDAD TÉCNICA,
AMBIENTAL E IMPACTO URBANO PARA
LA LICENCIA DE INTERVENCIÓN Y
OCUPACIÓN DE ESPACIO PÚBLICO**

Código: F-DPM-1220-238.37-004

Versión: 2.0

Fecha aprobación: Febrero-28-2022

Página 1 de 10

Fecha: 02 de Agosto de 2022	Carpeta No: 0231
Entidad: ELECTRIFICADORA	Dirección: Calle 48 No 22-22 Barrio: Concordia
Tipo de Intervención: DOMICILIARIA- NUEVA	Radicado:20227014808
En cumplimiento del Decreto 1077 de 2015, nos permitimos enunciar lo siguiente:	

1. Área intervenida:

ANDEN	2.00 X 0.50= 1.00 M2
ZONA VERDE	1.00 X 0.50= 0.50 M2
VIA (CRUCE)	7.00 x 0.50= 3.50 M2
TOTAL ÁREA INTERVENIDA:	5.00 M2

2. Área a Recuperar:

ANDEN	2.00 X 1.00= 2.00 M2
ZONA VERDE	1.00 X 1.00= 1.00 M2
VIA (CRUCE)	7.00 x 3.50= 24.50 M2
TOTAL ÁREA A RECUPERAR	27.50 M2

3. Estado actual del espacio público a intervenir:

AREA A INTERVENIR	ESTADO
Anden	Concreto-Tierra obra nueva
Zona Verde	Prado y tierra obra nueva
Pavimento	Flexible buen estado con intervenciones



**INFORME DE FACTIBILIDAD TÉCNICA,
AMBIENTAL E IMPACTO URBANO PARA
LA LICENCIA DE INTERVENCIÓN Y
OCUPACIÓN DE ESPACIO PÚBLICO**

Código: F-DPM-1220-238,37-004

Versión: 2.0

Fecha aprobación: Febrero-28-2022

Página 2 de 10

En este caso puntual la rotura se ejecutan los trabajos sobre **la vía, andén y zona verde**; la recuperación del pavimento se realizará como lo indica el numeral 9 (Tipo de rotura) de este informe; la recuperación debe conservar la rasante del pavimento existente, en cuanto al andén del predio debe recuperarlo conforme al manual del espacio público como lo indica la normatividad vigente.

Si la canalización permanece más de siete (7) días calendarios a cielo abierto, el poseedor de la licencia debe aplicar un suelo cemento o mortero dejando las superficies al mismo nivel de las adyacentes y totalmente limpias.

El poseedor de la licencia debe utilizar vallas informativas, preventivas y elementos de seguridad y señalización que puedan significar peligro para los usuarios de la vía pública

4. Perfil vial existente:

PERFIL VIAL ACTUAL								
Predio	Costado Sur			Vía	Costado Norte			Perfil Total
	Antejardín	Andén	Zona verde		Zona verde	Andén	Antejardín	M
Clle 48	—	2.00	1.00	7.00	1.00	2.00	---	13.00

5. Inventario Mobiliario Urbano Existente:

TIPO DE ELEMENTO	INTERVENIR
Elementos de comunicación:	
. Teléfonos	
. Carteleras	
. Señales Preventivas	
Elementos de Organización	
. Bolardos	
. Paraderos	
. Semáforos	
. Tapas de Alcantarillado	SI
. Cajas de Teléfonos	SI
. Sumidero	SI
Elementos de Ambientación	
. Luminaria Peatonal	

7



**INFORME DE FACTIBILIDAD TÉCNICA,
AMBIENTAL E IMPACTO URBANO PARA
LA LICENCIA DE INTERVENCIÓN Y
OCUPACIÓN DE ESPACIO PÚBLICO**

Código: F-DPM-1220-238,37-004

Versión: 2.0

Fecha aprobación: Febrero-28-2022

Página 3 de 10

. Luminaria Vehicular	SI
. Bancas	
. Asientos	
. Monumentos	
. Protectores de Arboles	
. Materas	
. Relojes	
. Pérgolas	
. Murales	
Elementos de Recreación	
. Juegos Infantiles	
Elementos de Servicio	
. Bicicleteros	
. Surtidores de Agua	
. Muebles para Lustrar Calzado	
Elementos de Salud e Higiene	
. Canecas	
. Baños	
Elementos de Seguridad	
. Barandas	
. Cámara de Seguridad	
. Hidrantes	
. Cerramientos	

6. Fotografías




Imagen 1: Frente de predio

Imagen 2: Perfil de vía



**INFORME DE FACTIBILIDAD TÉCNICA,
AMBIENTAL E IMPACTO URBANO PARA
LA LICENCIA DE INTERVENCIÓN Y
OCUPACIÓN DE ESPACIO PÚBLICO**

Código: F-DPM-1220-238,37-004

Versión: 2.0

Fecha aprobación: Febrero-28-2022

Página 4 de 10

7. Condiciones técnicas y administrativas para la canalización y zanjas en el espacio público:

Los siguientes son requerimientos necesarios durante la ejecución de los trabajos, según aplique:

a. La compactación mínima de los rellenos de las zanjas o canalizaciones, deberá hacerse con materiales debidamente clasificados, que garanticen una compactación mínima del noventa por ciento (90%) del proctor modificado para las calzadas y andenes, debidamente certificado mediante ensayos de laboratorios realizados por entidades reconocidas. Los certificados de los ensayos son requisito previo para efectuar el recibo de obra por parte de la Secretaría de Planeación.

b. Las Cámaras de registros, tableros y demás elementos situados en el espacio público para la explotación de los servicios, se dispondrán en zonas que reduzcan al mínimo las molestias para la circulación.

c. La profundidad mínima de las zanjas se determinará de forma que las tuberías y conductos resulten protegidos de los efectos del tráfico y cargas exteriores, así como preservados de las variaciones de temperatura del medio ambiente.

d. El acopio de materiales se hará en contenedores y en los espacios autorizados en la respectiva Licencia de Intervención y Ocupación del Espacio Público. Queda prohibido el acopio de materiales en la vía pública, excepto en los casos debidamente autorizados. Los materiales de las demoliciones y/o excavaciones que no vayan a ser utilizados en la obra, no podrán mantenerse por más de veinticuatro (24) horas en ésta.

e. Las canalizaciones que se construyan en los andenes se realizarán de forma que permitan los accesos a los predios y el tránsito de peatones con la debida seguridad. Se restablecerán igualmente, los pasajes peatonales que como consecuencia de la ejecución de las obras hayan sido interrumpidas, aplicando las medidas de señalización y protección adecuadas.

f. Se respetarán y repondrán los servicios y canalizaciones que resulten afectadas durante la ejecución de las obras. De todo incidente que surja se dará cuenta inmediata a la empresa de servicios públicos competente, al titular de la licencia y a la Secretaría de Planeación.

g. La terminación de las obras se supeditará a la exigida consolidación del relleno de las zanjas, rechazándose aquellas partes que no ofrezcan garantías suficientes de permanencia y solidez del pavimento, andenes y sardineles, así como a la correcta

g



**INFORME DE FACTIBILIDAD TÉCNICA,
AMBIENTAL E IMPACTO URBANO PARA
LA LICENCIA DE INTERVENCIÓN Y
OCUPACIÓN DE ESPACIO PÚBLICO**

Código: F-DPM-1220-238,37-004

Versión: 2.0

Fecha aprobación: Febrero-28-2022

Página 5 de 10

reposición o ubicación de los demás elementos del espacio público que hayan sido afectados por las obras.

h. Las obras se señalarán y protegerán cumpliendo con las normas vigentes, siendo el constructor, el titular de la licencia y la empresa prestadora de servicios que avala, los responsables de manera solidaria, de cualquier accidente que pueda ocurrir con motivo de las mismas. La ejecución de las obras por empresas contratadas al efecto por el titular de la licencia respectiva, no exime a éste, de asumir las responsabilidades que le correspondan como titular de la misma.

i. El director de la obra autorizada por la Licencia de Intervención y ocupación del Espacio Público, será un técnico competente titulado con experiencia y/o especializado en construcciones civiles, con autonomía técnica.

j. El titular de la licencia o la empresa prestadora de servicios públicos que avale, a través del director de obra o del funcionario competente, informarán sobre el comienzo y terminación de las obras, correspondiendo la inspección de las mismas a la Secretaría de Planeación.

k. En toda obra se dispondrá de copia de la Licencia de Intervención y Ocupación del Espacio Público expedida por la Secretaría de Planeación Municipal, para que pueda ser presentada ante los funcionarios que ejercen control.

l. El material producto de las excavaciones, tendrá que ser depositados en contenedores o sacos de fibra sintética, los cuales se ubicarán a un costado de la canalización realizada, sin obstruir el paso peatonal y vehicular, en un plazo no mayor a ocho (8) días.

m. El equipo para la ejecución de los trabajos de fresado del pavimento aledaño a la zona de rotura realizada, deberá ser una máquina fresadora con controles automáticos, capaz de fresar el pavimento asfáltico con una profundidad precisa de corte y con el perfil y la pendiente transversal establecidos. El equipo estará provisto de dispositivos para verter el material fresado directamente en camiones de transporte. Su estado, potencia y capacidad productiva deben asegurar el correcto cumplimiento del plan de trabajo.

8. Especificaciones técnicas y materiales de la estructura de pavimento a reponer:

Los siguientes son requerimientos necesarios durante la ejecución de los trabajos, según aplique, según aplique.

a. Los ensayos de campo y laboratorio, así como todas las actuaciones encaminadas al seguimiento y control de calidad de las obras, estarán a cargo de la persona natural o



**INFORME DE FACTIBILIDAD TÉCNICA,
AMBIENTAL E IMPACTO URBANO PARA
LA LICENCIA DE INTERVENCIÓN Y
OCUPACIÓN DE ESPACIO PÚBLICO**

Código: F-DPM-1220-238,37-004

Versión: 2.0

Fecha aprobación: Febrero-28-2022

Página 6 de 10

jurídica beneficiaria de la licencia, o de la empresa prestadora de servicios que los avale y deberán realizarse de acuerdo con la normativa vigente. Los certificados de los ensayos de laboratorio, son requisito previo para efectuar el recibo de obra por parte de la Secretaría de Planeación.

b. Los acabados serán análogos en calidad, color, diseño y nivelación a los existentes, sin resultar ninguna discontinuidad con los pavimentos o acabados contiguos. El pavimento a utilizar en la reposición deberá ser certificado por la planta que lo suministra; los certificados de los ensayos son requisito previo para efectuar el recibo de obra por parte de la Secretaría de Planeación deberá reponerse teniendo en cuenta los siguientes parámetros:

1. Pavimento de hasta 7 centímetros de espesor y sin base granular con Pavimento de 7 centímetros y base de 10 centímetros.
2. En pavimento entre 7 y 10 cm., de espesor y con base granular el pavimento deberá reponerse en iguales condiciones y la base granular igual a la existente en donde el mínimo debe ser igual a 10 centímetros.
3. Pavimentos mayores de 10 cm. de espesor con base granular la reposición de pavimentos deberá realizarse de 10 cm., y la base deberá tener un espesor tal que llegue hasta el nivel inferior de la base existente.

c. El pavimento removido con motivo de las obras, se repondrá con las mismas o superiores especificaciones técnicas, sin variar las rasantes existentes de manera que dicha reposición del pavimento de la canalización no supere los Un (1) centímetros, por encima de la rasante existente.

9. Tipo de Rotura y reposición de la misma:

Rotura Tipo Perpendicular al Sardinel. Son aquellas que se realizan atravesando el ancho de la calzada, (de sardinel a sardinel) y por cualquier costado de la misma (Ver gráfico). La recuperación o reposición del pavimento, se realizará desde el borde externo de la canalización, en un mínimo de 1.50 mts en ambos costados, adicionando el área intervenida.

fb



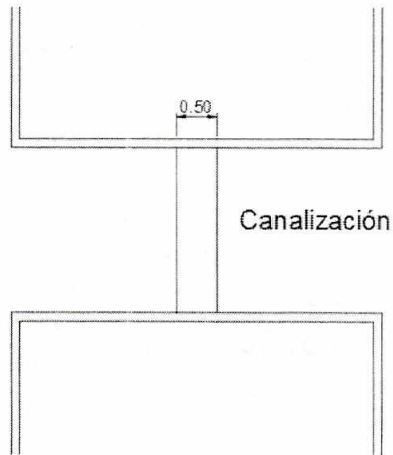
**INFORME DE FACTIBILIDAD TÉCNICA,
AMBIENTAL E IMPACTO URBANO PARA
LA LICENCIA DE INTERVENCIÓN Y
OCUPACIÓN DE ESPACIO PÚBLICO**

Código: F-DPM-1220-238,37-004

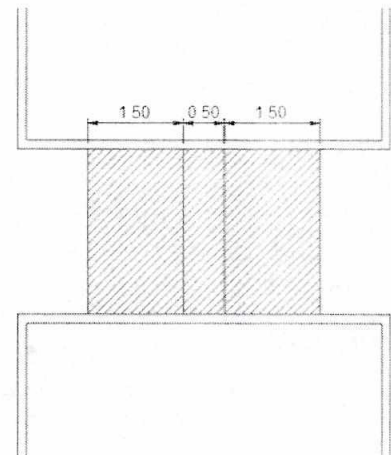
Versión: 2.0

Fecha aprobación: Febrero-28-2022

Página 7 de 10



Tipo de Rotura



Forma de Reposición

10. Características de las condiciones de acabado y entrega de los elementos del espacio público a intervenir, según aplique:

Los siguientes son requerimientos necesarios durante la ejecución de los trabajos, según aplique, según aplique.

Relleno de Zanjas, Relleno de Canalizaciones y Disposición de Materiales en la Vía Pública. Se entenderá como zanja, toda obra de apertura de la vía pública, de cualquier componente del espacio público y remoción de pavimento, andén o zona verde, para reparar averías o desperfectos en las conducciones o instalaciones del servicio así como para instalar cualquier canalización subterránea o verificar su situación.

- a. La demolición del pavimento o andén, se hará mediante el procedimiento más adecuado para cada circunstancia, de modo que se mantenga una perfecta alineación del borde de la zanja, evitando mordedura o cualquier otra irregularidad. Se exigirá el uso de cortadoras mecánicas de disco, que garanticen la total alineación y la o contaminación auditiva. Los productos de esta demolición serán retirados inmediatamente para su disposición final. En ningún caso podrán ser depositados los residuos de esta demolición en la vía pública o en los antejardines, andenes o zonas verdes.
- b. El relleno de zanjas se hará con materiales debidamente clasificados cumpliendo con las condiciones para suelos seleccionados. Las calidades de estos materiales deberán certificarse mediante ensayos de laboratorio tales como plasticidad, granulometría, densidad y capacidad portante. El extendido, de los materiales de préstamo, se hará por capas de espesor reducido que garantice con los medios utilizados, la obtención del grado de compactación mínimo exigido.



**INFORME DE FACTIBILIDAD TÉCNICA,
AMBIENTAL E IMPACTO URBANO PARA
LA LICENCIA DE INTERVENCIÓN Y
OCUPACIÓN DE ESPACIO PÚBLICO**

Código: F-DPM-1220-238,37-004

Versión: 2.0

Fecha aprobación: Febrero-28-2022

Página 8 de 10

- c. Para la reposición de las capas de rodadura sobre la vía pública, los materiales empleados deben cumplir con las especificaciones técnicas vigentes expedidas por el Instituto Nacional de Vías, ajustándose a las rasantes de la calzada y garantizando que sean imperceptibles a la circulación vehicular.
- d. Con carácter general e independiente del tipo de pavimento a reponer, se establece la obligatoriedad de disponer sobre el relleno de las zanjas las cuales deben tener un ancho mínimo de 50 cm.
- e. La restitución del pavimento flexible, se hará solo con pavimento asfáltico en caliente, tipo rodadura, cumpliendo con las especificaciones del Instituto Nacional de Vías, compactado con un equipo mecánico de rodillo mínimo de una tonelada.
- f. En vías con pavimento rígido, con barras de transferencia en sus juntas, las reposiciones se deberán hacer desde la junta o borde la losa, hasta la mitad de ésta, garantizando la adecuada reposición de las barras de transferencia en cada una de las juntas. Si se encuentra que losa tiene parrilla de refuerzo transversa, y longitudinal deberá reponerse toda la losa y su refuerzo.
- g. El pavimento rígido de la reposición tendrá los materiales característicos del que había construido antes y, como mínimo se aplicará una placa de 20 cm. De pavicreteo MR38 y se repondrán y anclarán las barras de transferencia que resulten afectadas por la ejecución de los trabajos.
- h. Para zanjas en pavimentos adoquinados, se tomará Un (1.00) Metro del borde externo de cada lado de la zanja, sin perjuicio de su ampliación en caso necesario, haciéndose la reposición de todo el espesor del pavimento y garantizando las mismas características del que había construido antes, ajustándose a las rasantes de la calzada y garantizando que serán imperceptibles para la circulación vehicular.
- i. La reposición de aquellos pavimentos no nombrados en este artículo, se ejecutará construyendo un tipo de pavimento similar al existente, a efectos de capacidad portante y calidad superficial, y en todo caso ajustándose a la rasante de la calzada, garantizando que sean imperceptibles a la circulación vehicular.
- j. La reposición del concreto de los andenes será en su totalidad del mismo tipo y textura del existente. El cual deberá reponerse entre las juntas de dilatación y su borde externo. Se dispondrá de una base de hormigón de 3000 PSI de 10 cm. de espesor, sobre una base granular de 10 cm. de espesor. Para el caso de obras nuevas se deberá reponer de conformidad con el manual de espacio público.
- k. Reposiciones Provisionales: En la ejecución de las zanjas y canalizaciones cuando deban de transcurrir más de siete (7) días calendarios, entre el relleno de las zanjas y

7



**INFORME DE FACTIBILIDAD TÉCNICA,
AMBIENTAL E IMPACTO URBANO PARA
LA LICENCIA DE INTERVENCIÓN Y
OCUPACIÓN DE ESPACIO PÚBLICO**

Código: F-DPM-1220-238,37-004

Versión: 2.0

Fecha aprobación: Febrero-28-2022

Página 9 de 10

la reposición definitiva del pavimento, deberá construirse inmediatamente después del relleno, un pavimento provisional en suelo cemento o mortero, dejando las superficies al mismo nivel que las adyacentes y totalmente limpias. La empresa constructora, el titular de la licencia, o la empresa prestadora de servicios que avala, se responsabilizará del correcto mantenimiento del pavimento provisional, debiendo proceder a la reposición definitiva en un plazo no superior a treinta días (30) calendario.

l. Protección de Arborización: El titular de la licencia, o la empresa prestadora de servicios que avala, deberán realizar las obras de protección de la arborización y de las zonas verdes que puedan ser afectadas. La distancia mínima a respetar entre el borde de la zanja y el árbol será de cincuenta (50) cm., en todo caso siempre se deberá garantizar la protección del árbol, utilizando el método constructivo más adecuado para evitar la afectación del sector radicular.

m. Todos los elementos instalados en el espacio público que queden afectados por las obras, deberán ser repuestos en las mismas o superiores condiciones que tenían antes de la afectación.

n. Cuando la obra de canalización que hay que construir incluya la implantación en superficie, de algún elemento como cámaras, rejillas, tapas de registro y demás, las tapas y tableros de control deberán ser de materiales homologados que tengan la durabilidad y resistencia adecuada para soportar las inclemencias meteorológicas y las cargas producidas por la rueda de un camión en marcha, y deberán nivelarse con las superficies colindantes.

o. Cuando las canalizaciones se realicen sobre las zonas verdes, se deberá recuperar la totalidad del área de la zona verde, levantando la existente y sembrando las especies que hubieren al momento de la intervención, aplicando tierra negra, a la cual se le deberá hacer riego durante los dos (2) meses siguientes a la siembra del mismo.

p. Los constructores, empresas de servicios públicos y/o propietarios de predios a los que se le haya expedido la licencia de intervención y ocupación de espacio público informarán a la Secretaría de Planeación Municipal mediante oficio de la recuperación de la capa asfáltica exigida en la licencia de intervención y ocupación de espacio público dentro de los cinco (5) días siguientes a la ejecución de los trabajos con el fin de incluir dicha recuperación dentro del listado de zonas con protección (si es el caso).

q. Cuando las intervenciones se realicen por parte de las empresas de telecomunicaciones, se deberá soterrar la conexión correspondiente a la red solicitada y además la cuadra completa donde éste ubicado el poste o postes de energía por donde pase la red de telecomunicaciones aérea objeto del permiso solicitado.

✓



**INFORME DE FACTIBILIDAD TÉCNICA,
AMBIENTAL E IMPACTO URBANO PARA
LA LICENCIA DE INTERVENCIÓN Y
OCUPACIÓN DE ESPACIO PÚBLICO**

Código: F-DPM-1220-238,37-004

Versión: 2.0

Fecha aprobación: Febrero-28-2022

Página 10 de 10

11. Observaciones en materia ambiental:

No se tiene ninguna observación

12. Impacto urbano: (Espacio público):

El predio se encuentra en obra al momento de la visita.

13. Observaciones generales:

Se hace necesario acotar que cualquier eventualidad posterior a los trabajos ejecutados correrá bajo la responsabilidad de los ejecutores.

Recibo de intervención en el espacio público: Si la recuperación del espacio público ha sido realizada de acuerdo con lo establecido en la licencia expedida de conformidad con el informe de Factibilidad técnica, ambiental e impacto urbano, la Secretaría de Planeación en uso de sus competencias procederá al recibo de obra e intervención del espacio público aprobada y entregará la certificación correspondiente que será obligación previa para que las empresas de servicios públicos o de particulares procedan a efectuar la conexión del servicio.

FRANCIA MILENA ZULUAGA TANGARIFE
Profesional Especializada
Grupo de Licencias de Intervención y
Ocupación del Espacio Público

CARMEN C. ANGARITA B.
Recorredora



ACTA DE INICIO DE OBRA
LICENCIA DE INTERVENCIÓN Y
OCUPACIÓN DE ESPACIO PÚBLICO

Código: F-DPM-1220-238,37-010
Versión: 2.0
Fecha aprobación: Febrero-28-2022
Página 1 de 1

Ciudad: Bucaramanga	Fecha: 12 de agosto		
Propietario (persona natural o jurídica)	CARLOS ENRQUE HERNANDEZ ROMERO		
Prorroga N°	N.A		
Cedula de ciudadanía (Nit):	91.242.580 DE BUCARAMANGA		
Dirección intervención:	CALLE 48 No. 22 – 22 BARRIO LA CONCORDIA		
Resolución No: (No. y fecha)	295 del 10-08-2022		
VIGENCIA DE LA LICENCIA:		FECHA DE LA INTERVENCIÓN:	
FECHA INICIO	FECHA DE TERMINACIÓN	FECHA INICIO	FECHA DE TERMINACIÓN
10-08-2022	10-08-2024	12-08-2022	12-09-2022
Área de intervención:	5.00M2	Área de recuperación:	27.50M2

ACUERDAN:

Dar inicio a la ejecución de los trabajos de conformidad con la Licencia de Intervención y ocupación según Resolución No. 295 del 10-08-2022

Observaciones: Dado el caso de no dar inicio a los trabajos en el tiempo acordado deberá acercarse a la Secretaría de Planeación Municipal, a fin de solicitar una prórroga de la iniciación de la intervención.

En constancia de lo anterior, en Bucaramanga a los 12 días del mes de agosto de 2022, se reunieron en la Secretaría de Planeación Municipal y/o en el lugar de la intervención las personas que son parte dentro del acto y se da por enterado de las condiciones y las obligaciones respecto a las obras y en constancia firman la presenta acta por los que en ella intervienen:

 FRANCIA MILENA ZULUAGA Profesional Especializado Secretaría de Planeación	 CARLOS ENRIQUE GARCÉS JAMES Propietario
--------------------------------------------------------------------------------------------	-------------------------------------------------------