



PROCESO: DIRECCIONAMIENTO Y PROYECCIÓN MUNICIPAL	No. Consecutivo 0 2 8 1
Subproceso: Despacho Secretaria / Subsecretaria Código Subproceso: 1200	Serie/Subserie: RESOLUCIONES / Acto administrativo de Resolución Código Serie/Subserie (TRD) : 1200-244

GOBERNAR  
ES HACER

**RESOLUCION No.**

( 0 2 8 1 ) 2 9 JUL 2022

“Por el cual se concede Licencia de Intervención y Ocupación del Espacio Público en lo relacionado con las redes de servicios públicos o de particulares en el Municipio de Bucaramanga”

**EL SECRETARIO DE PLANEACIÓN MUNICIPAL**

En uso de sus facultades legales, en especial las conferidas por los artículos 2.2.6.1.1.13 y del Decreto 1077 de 2015, Decreto Municipal No. 066 de 2018 y demás normas concordantes,

**CONSIDERANDO:**

1. Que la señora **GLORIA AMPARO GOMEZ NOVOA**, mediante comunicación de fecha 29 de Junio de 2022 referenciado con el No. 20226012549, presentó ante la Secretaria de Planeación, la totalidad de los documentos exigidos por la Administración Municipal, para iniciar el trámite licencia de Intervención y Ocupación del Espacio Público, con el objeto de realizar acometida del servicio de **ALCANTARILLADO** autorizado por **EMPAS S.A. E.S.P.**, para el predio ubicado en la **CALLE 27 No. 6 – 54/50, DEL BARRIO GIRARDOT** del Municipio de Bucaramanga
2. Que la Secretaria de Planeación Municipal, el día 18 de Julio del 2022 emitió los informes de Factibilidad Técnica e impacto Urbano para la Licencia de Intervención y Ocupación del Espacio Público, en donde se especificó el estado actual del espacio público, el inventario del mobiliario urbano y las condiciones de acabado y entrega de los elementos del espacio público a intervenir, también se especifica el estado actual del área a intervenir, las condiciones técnicas y administrativas para la canalización y zanjas en el espacio público, las especificaciones técnicas y materiales de la estructura de los pavimentos a reponer, el tipo de rotura y reposición de la misma y determinó la longitud de intervención.

En mérito de la anterior,

**RESUELVE:**

**ARTÍCULO PRIMERO.** Conceder Licencia de Intervención y Ocupación del Espacio Público, al Sr(a). **CARLOS EDUARDO GOMEZ HERNANDEZ**, identificado(a) con la Cédula de Ciudadanía No. 1.144.046.979 Expedida en Cali (Valle Del Cauca), en su calidad de **PROPIETARIO**, del predio ubicado en la **CALLE 27 No. 6 – 54/50, DEL BARRIO GIRARDOT DEL MUNICIPIO DE BUCARAMANGA**, para realizar la acometida de **ALCANTARILLADO** autorizado por **EMPAS S.A. E.S.P.**



PROCESO: DIRECCIONAMIENTO Y PROYECCIÓN MUNICIPAL	No. Consecutivo <b>0 2 8 1</b>
Subproceso: Despacho Secretaría / Subsecretaría Código Subproceso: 1200	Serie/Subserie: RESOLUCIONES / Acto administrativo de Resolución Código Serie/Subserie (TRD) : 1200-244

**GOBERNAR  
ES HACER**

29 JUL 2022

**PARÁGRAFO.** La presente licencia no genera derechos de propiedad sobre el espacio público a intervenir y deberá dar estricto cumplimiento a la prevalencia del interés general sobre el particular.

**ARTÍCULO SEGUNDO.** El área de intervención autorizada es de **4.69 M2** y recuperación es un total de **12.80 M2**, distribuidos así:

#### ÁREA A INTERVENIR

	AREA
Roturas de Anden:	2.70 X 0.70= 1.89 M2
Roturas de Vía:	4.00 X 0.70= 2.80 M2
<b>TOTAL, ÁREA INTERVENIDA:</b>	<b>4.69 M2</b>

#### AREA A RECUPERAR:

	AREA
Recuperación de Anden:	2.70 X 1.50= 4.05 M2
Recuperación de Vía:	2.50 X 3.50= 8.75 M2
<b>TOTAL, ÁREA A RECUPERAR:</b>	<b>12.80 M2</b>

**ARTÍCULO TERCERO.** El titular de la licencia de intervención y ocupación del espacio público deberá cumplir con las exigencias contenidas en los informes de Factibilidad Técnica y de Impacto Urbano, los cuales hacen parte integral de la respectiva Licencia de Intervención y Ocupación de Espacio Público.

**PARÁGRAFO.** El titular de la presente licencia y el constructor, serán responsables de manera solidaria por el incumplimiento de estas normas, de conformidad con lo establecido en el art. 2.2.6.1.1.15 del Decreto 1077 de 2015, modificado por el decreto 1203 de 2017 y demás normas concordantes que la modifiquen, adicionen o sustituyan.

**ARTICULO CUARTO:** duración de la intervención aprobada para efectos de la presente Resolución tendrá un plazo de **UN (1) MES**.

**ARTÍCULO QUINTO:** La presente Licencia tiene una vigencia para la ejecución de los trabajos de **VEINTICUATRO (24) MESES** contados a partir de la fecha de notificación personal del interesado. Esta podrá prorrogarse por un término de **DOCE (12) MESES**, siempre y cuando se realice la solicitud con durante los **15 DIAS** anteriores al vencimiento de la misma, en los términos del Art. 2.2.6.1.2.4.1. Del decreto 1077 de 2015, modificado por el decreto 2218 de 2015, modificado por el decreto 1197 de 2016 y demás normas concordantes que la modifiquen, adicionen o sustituyan.



PROCESO: DIRECCIONAMIENTO Y PROYECCIÓN MUNICIPAL	No. Consecutivo 0 2 8 1
Subproceso: Despacho Secretaria / Subsecretaria Código Subproceso: 1200	Serie/Subserie: RESOLUCIONES / Acto administrativo de Resolución Código Serie/Subserie (TRD) : 1200-244

**GOBERNAR  
ES HACER**


29 JUL 2022

**PARÁGRAFO.** El titular de la presente Licencia y el constructor antes de dar inicio a los trabajos autorizados, deberá presentarse a la Secretaría de Planeación Municipal, a fin de constituir el acta de inicio, la cual deberá reposar en el sitio de los trabajos a ejecutar.





**ARTICULO SEXTO: RECIBO DE OBRA-CERTIFICADO DE OCUPACIÓN.** Si la recuperación del Espacio público ha sido realizada de acuerdo con lo establecido en la licencia expedida, la Secretaría de planeación en uso de sus competencias procederá al recibo de obra de intervención del espacio público y entregará la certificación correspondiente, que será obligación previa para que las empresas de servicios públicos o de particulares procedan a la efectúen la conexión del servicio.

**ARTÍCULO SEPTIMO:** Notificar el contenido de esta resolución al Sr(a). **CARLOS EDUARDO GOMEZ HERNANDEZ**, identificado(a) con la Cédula de Ciudadanía No. 1.144.046.979 Expedida en Cali (Valle Del Cauca), en su calidad de **PROPIETARIO**, o quien haga sus veces al momento de la notificación, haciéndole saber que contra ella procede el recurso de reposición y apelación deberán interponerse al momento de la notificación personal, o dentro de los diez días siguientes a su notificación ante la Secretaria de Planeación, en los términos establecidos en la ley 1437 de 2011 Art. 76.

**NOTIFÍQUESE Y CÚMPLASE,**



**ARQ. JOAQUIN AUGUSTO TOBON BLANCO**  
Secretario de Planeación Municipal

Vº.Bº. Arq. Yolanda Blanco Vesga   
Subsecretaria de Planeación  
Aspectos técnicos: Ing. Francia Milena Zuluaga Tangarife   
Profesional Especializada  
Aspectos Jurídicos Dra. Sandra Yadira Albarracín Africano   
Profesional Universitaria  
Proyecto: Saidi Yovana Alvarez Amorocho   
Carpeta: 0205 - 2022

Calle 35 N° 10 – 43 Centro Administrativo, Edificio Fase I  
Carrera 11 N° 34 – 52, Edificio Fase II  
Conmutador: (57-7) 6337000 Fax 6521777  
Página Web: [www.bucaramanga.gov.co](http://www.bucaramanga.gov.co)  
Código Postal: 680006  
Bucaramanga, Departamento de Santander, Colombia

0 2 8 1  
2 9 JUL 2022

**NOTIFICACION PERSONAL**

En Bucaramanga, a los \_\_\_\_\_, se hizo presente \_\_\_\_\_ Identificado con la C.C. No. \_\_\_\_\_ de \_\_\_\_\_, en calidad de \_\_\_\_\_, del predio localizado en la **CALLE 27 No. 6 - 54/50, DEL BARRIO GIRARDOT del Municipio de Bucaramanga**, con el fin de notificarle el contenido de la Resolución No. 0 2 8 1 De 2 9 JUL 2022 expedida por la Secretaria de Planeación Municipal.

El notificado manifiesta que: hará uso del recurso de reposición: SI \_\_\_\_\_ NO \_\_\_\_\_

\_\_\_\_\_  
FIRMA DEL NOTIFICADO  
C.C.

\_\_\_\_\_  
FIRMA DEL FUNCIONARIO  
C.C.



PROCESO: DIRECCIONAMIENTO Y PROYECCION MUNICIPAL		No. Consecutivo GDT - 3638-2022
Subproceso: Grupo Desarrollo Territorial Código Subproceso: 1220	Serie/Subserie: LICENCIAS / Licencias de Intervención y Ocupación del Espacio Público por Roturas Código Serie/Subserie (TRD): 1220-166,07	

Bucaramanga,

0281  
29 JUL 2022

Señor

**CARLOS EDUARDO GOMEZ HERNANDEZ**

Calle 27 # 6-50

Barrio: Girardot

Email: gloamgo.21@gmail.com

Bucaramanga

Ref. Citación para Notificación Personal de la Resolución de Licencias de Intervención de Espacio Público  
Rad. 20226012549

Respetado Señor(a)

La Secretaria de Planeación Municipal de Bucaramanga en cumplimiento de lo ordenado por los artículos 67 y 68 de la Ley 1437 de 2011 del Código de Procedimiento Administrativo y de lo Contencioso Administrativo, para que en un término máximo de 5 días hábiles contados a partir de la fecha del envío de esta citación, se presente en este despacho, con el objeto de notificarlos del contenido de las Resoluciones y correcciones relacionadas con el permiso para La Intervención y Ocupación del Espacio Público.

En caso de no hacerlo en el término señalado, se procederá la notificación por Aviso según el artículo 69 de la Ley 1437 de 2011, igualmente puede autorizar realizar notificación por correo electrónico: [secretariadeplaneacion@bucaramanga.gov.co](mailto:secretariadeplaneacion@bucaramanga.gov.co), indicando en el asunto Carpeta No. 205 nombre, identificación y correo de notificación.

Para dicho trámite deberá identificarse con la cedula de Ciudadanía y/o acreditar en debida forma el apoderado, de ser persona jurídica certificación de constitución y gerencia). POR FAVOR HACER REFERENCIA DE LA CARPETA 205-2022

Atentamente,

**Arq. YOLANDA BLANCO VEGA**  
Subsecretaria de Planeación Municipal

Aspectos Técnicos: Ing. Francisca M. Zuluaga Tangarife  
Profesional Especializado  
Proyecto: Leidy Carolina Moreno Pedraza  
Carpeta 205-2022

Calle 35 N° 10 - 43 Centro Administrativo, Edificio Fase I  
Carrera 11 N° 34 - 52, Edificio Fase II  
Conmutador: (57-7) 6337000 Fax 6521777  
Página Web: [www.bucaramanga.gov.co](http://www.bucaramanga.gov.co)  
Código Postal: 680006  
Bucaramanga, Departamento de Santander, Colombia

Diego / 472



**INFORME DE FACTIBILIDAD TÉCNICA,  
AMBIENTAL E IMPACTO URBANO PARA  
LA LICENCIA DE INTERVENCIÓN Y  
OCUPACIÓN DE ESPACIO PÚBLICO**

Código: F-DPM-1220-238,37-004

Versión: 2.0

Fecha aprobación: Febrero-28-2022

Página 1 de 7

<b>Fecha: 18 de Julio 2022</b>	<b>Carpeta No: 0205</b>
<b>Entidad: EMPAS</b>	<b>Dirección: Calle 27 # 6-54/50</b> <b>Barrio: Girardot</b>
<b>Tipo de Intervención:</b> <b>REPOCISION</b>	<b>Radicado:</b> <b>20226012549</b>
En cumplimiento del Decreto 1077 de 2015, nos permitimos enunciar lo siguiente:	

**1. Área intervenida:**

	<b>AREA</b>
Rotura de anden:	2.70 X 0.70 = 1.89 M2
Rotura de Via:	4.00 X 0.70 = 2.80 M2
<b>TOTAL, ÁREA INTERVENIDA:</b>	<b>4.69 M2</b>

**2. Área recuperar:**

	<b>AREA</b>
Recuperación d Anden:	2.70 X 1.50 = 4.05 M2
Recuperación de vía	2.50 X 3.50 = 8.75 M2
<b>TOTAL, ÁREA A RECUPERAR</b>	<b>12.8 M2</b>

En este caso puntual la rotura ejecuta los trabajos sobre **en el andén y vía**; la recuperación del pavimento se realizará como lo indica el numeral 9 (Tipo de rotura) de este informe; la recuperación debe conservar la rasante del pavimento existente, en cuanto al andén del predio debe recuperarlo conforme al manual del espacio público como lo indica la normatividad vigente.



**INFORME DE FACTIBILIDAD TÉCNICA,  
AMBIENTAL E IMPACTO URBANO PARA  
LA LICENCIA DE INTERVENCIÓN Y  
OCUPACIÓN DE ESPACIO PÚBLICO**

Código: F-DPM-1220-238,37-004

Versión: 2.0

Fecha aprobación: Febrero-28-2022

Página 2 de 7

En la ejecución de las zanjas y canalizaciones cuando deban de transcurrir más de siete (7) días calendarios, entre el relleno de las zanjas y la reposición definitiva del pavimento, deberá construirse inmediatamente después del relleno, un pavimento provisional en suelo cemento o mortero, dejando las superficies al mismo nivel que las adyacentes y totalmente limpias. La empresa constructora, el titular de la licencia, o la empresa prestadora de servicios que avala, se responsabilizará del correcto mantenimiento del pavimento provisional, debiendo proceder a la reposición definitiva en un plazo no superior a treinta días (30) calendario.

El titular de la licencia debe utilizar vallas informativas, preventivas y elementos de seguridad y señalización que puedan significar peligro para los usuarios de la vía pública.

Todos los elementos instalados en el espacio público que queden afectados por las obras, deberán ser repuestos en las mismas o superiores condiciones que tenía antes de la afectación.

**3. Estado actual del espacio público a intervenir:**

AREA A INTERVENIR	ESTADO ACTUAL
Andene	En tableta regular estado
Vía	Flexible En regular Estado

**4. Perfil vial existente:**

PERFIL VIAL ACTUAL								
Predio	Costado Occidental			Calzada	Costado Oriental			Perfil Total M
	Antejardín	Anden	Zona verde		Anden	Zona Verde	Antejardín	
Carrera 23A		2.70	---	7.00	2.70	---	--	12.4



**INFORME DE FACTIBILIDAD TÉCNICA,  
AMBIENTAL E IMPACTO URBANO PARA  
LA LICENCIA DE INTERVENCIÓN Y  
OCUPACIÓN DE ESPACIO PÚBLICO**

Código: F-DPM-1220-238,37-004

Versión: 2.0

Fecha aprobación: Febrero-28-2022

Página 3 de 7

**5. Inventario Mobiliario Urbano Existente:**

<b>TIPO DE ELEMENTO</b>	<b>INTERVENIR</b>
<b>Elementos de comunicación:</b>	
. Teléfonos	
. Carteleros	
. Señales Preventivas	<b>SI</b>
<b>Elementos de Organización</b>	
. Bolardos	
. Paraderos	
. Semáforos	
. Tapas de Alcantarillado	<b>SI</b>
. Cajas de Teléfonos	
. Sumidero	
<b>Elementos de Ambientación</b>	
. Luminaria Peatonal	
. Luminaria Vehicular	<b>SI</b>
. Bancas	
. Asientos	
. Monumentos	
. Protectores de Arboles	
. Materas	
. Relojes	
. Pérgolas	
. Murales	
<b>Elementos de Recreación</b>	
. Juegos Infantiles	<b>SI</b>
<b>Elementos de Servicio</b>	
. Bicicleteros	
. Surtidores de Agua	
. Muebles para Lustrar Calzado	
<b>Elementos de Salud e Higiene</b>	
. Canecas	
. Baños	
<b>Elementos de Seguridad</b>	
. Barandas	
. Cámara de Seguridad	<b>SI</b>
. Hidrantes	
. Cerramientos	

✓





**INFORME DE FACTIBILIDAD TÉCNICA,  
AMBIENTAL E IMPACTO URBANO PARA  
LA LICENCIA DE INTERVENCIÓN Y  
OCUPACIÓN DE ESPACIO PÚBLICO**


Código: F-DPM-1220-238,37-004

Versión: 2.0

Fecha aprobación: Febrero-28-2022

Página 4 de 7

**6. Fotografías**



**7. Condiciones técnicas y administrativas para la canalización y zanjas en el espacio público:**

Los siguientes son requerimientos necesarios durante la ejecución de los trabajos:

*Handwritten signature or mark*



**INFORME DE FACTIBILIDAD TÉCNICA,  
AMBIENTAL E IMPACTO URBANO PARA  
LA LICENCIA DE INTERVENCIÓN Y  
OCUPACIÓN DE ESPACIO PÚBLICO**

Código: F-DPM-1220-238,37-004

Versión: 2.0

Fecha aprobación: Febrero-28-2022

Página 5 de 7

- a. Utilización de cortadoras mecánicas
- b. Compactación mínima de los rellenos con materiales debidamente clasificados, deberán garantizar un proctor modificado del 90% como mínimo para las calzadas y andenes.
- c. La estructura de los pavimentos deberá reponerse teniendo en cuenta los siguientes parámetros:
  1. Pavimento hasta 7 cms. de espesor y sin base granular, se repondrá con pavimento de 7 cms. y base de 10 cms.
  2. Pavimento entre 7 y 10 cms. de espesor y con base granular, el pavimento deberá reponerse en iguales condiciones y la base granular igual a la existente en donde el mínimo debe ser igual a 10 cms.
  3. Pavimentos mayores de 10 cms. de espesor con base granular, la reposición de pavimentos deberá realizarse de 10 cms., y la base deberá tener un espesor tal que llegue hasta el nivel inferior de la base existente.
- d. El acopio de materiales se hará en contenedores y en los espacios autorizados. No se permite el acopio de materiales en la vía pública.
- e. Las obras se señalarán y protegerán cumpliendo con las normas vigentes, siendo el constructor, el titular de la licencia y la empresa prestadora de servicios que avala, los responsables de manera solidaria, de cualquier accidente que pueda ocurrir con motivo de las mismas.

**8. Especificaciones técnicas y materiales de la estructura de los pavimentos a reponer:**

- a. El relleno de las zanjas se hará con materiales debidamente clasificados cumpliendo con las condiciones para suelos seleccionados. Las calidades de estos materiales deberán certificarse mediante ensayos de laboratorio, tales como plasticidad, granulometría, densidad y capacidad portante. El extendido, de los materiales de préstamo, se hará por capas de espesor reducido que garantice con los medios utilizados, la obtención del grado de compactación mínimo exigido. Los certificados de los ensayos son requisito previo para efectuar el recibo de obra por parte de la Secretaría de Planeación.



**INFORME DE FACTIBILIDAD TÉCNICA,  
AMBIENTAL E IMPACTO URBANO PARA  
LA LICENCIA DE INTERVENCIÓN Y  
OCUPACIÓN DE ESPACIO PÚBLICO**

Código: F-DPM-1220-238,37-004

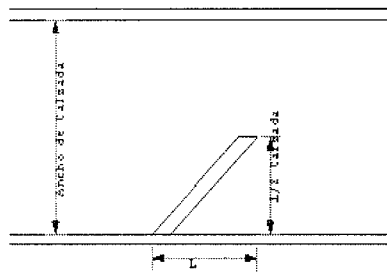
Versión: 2.0

Fecha aprobación: Febrero-28-2022

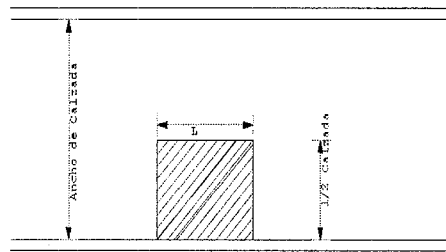
Página 6 de 7

- b. La reposición del concreto de los andenes será en su totalidad, del mismo tipo y textura del existente.
- c. La restitución del pavimento flexible, se hará solo con pavimento asfáltico en caliente, tipo rodadura, cumpliendo con las especificaciones del Instituto Nacional de Vías, compactando con un equipo deberá reponerse entre las juntas de dilatación y su borde externo. Se dispondrá de una base de hormigón de 3000 PSI de 10 cms de espesor, sobre un base granular de 10 cms mecánico de rodillo mínimo de una tonelada. El pavimento a utilizar en la reposición, deberá ser certificado por la planta que lo suministra.

**9. Tipos de rotura y reposición de la misma:**




**Tipo de Rotura**



**Tipo de Recuperación**

**10. Determinación de las condiciones de acabado y entrega de los elementos del espacio público a intervenir:**

- a. Los materiales producto de la demolición y/o excavación que no vayan a ser utilizados en la obra, serán retirados inmediatamente para su disposición final y no podrán mantenerse por más de veinticuatro (24) horas en la misma, en ningún caso podrán ser depositados en la vía pública o en los antejardines o zona verde.
- b. La reposición de las capas de rodadura sobre la vía pública y los andenes en concreto, se deben ajustar a la rasante de la calzada y andén respectivamente y garantizar que sea imperceptible a la circulación vehicular y peatonal respectivamente.
- c. El titular de la licencia o la empresa prestadora de servicios públicos, debe realizar las obras de protección de la arborización y de las zonas verdes que puedan ser afectadas, la distancia mínima a respetar entre los bordes de la zanja y el árbol será de cincuenta (50) centímetros, en todo caso siempre se deberá garantizar la protección del árbol.

 Alcaldía de Bucaramanga	<b>INFORME DE FACTIBILIDAD TÉCNICA,          AMBIENTAL E IMPACTO URBANO PARA          LA LICENCIA DE INTERVENCIÓN Y          OCUPACIÓN DE ESPACIO PÚBLICO</b>	Código: F-DPM-1220-238,37-004
		Versión: 2.0
		Fecha aprobación: Febrero-28-2022
		Página 7 de 7

- d. Todos los elementos instalados en el espacio público que queden afectados por la obra, deberán ser repuestos de acuerdo a lo estipulado en el Manual de Espacio Público vigente o en superiores condiciones a las que tenían antes de la afectación.
- e. Las canalizaciones que se construyan en los andenes, se realizarán de forma que permitan los accesos a los predios y el tránsito de peatones con la debida seguridad.

**11. Observaciones en materia ambiental:**

N.A

**12. Impacto urbano: (Espacio público):**


En el momento de la visita se observa frente al predio escenario deportivo y zona infantil.


**13. Observaciones generales:**

Se hace necesario acotar que cualquier eventualidad posterior a los trabajos ejecutados correrá bajo la responsabilidad de los ejecutores.

Antes de iniciar los trabajos de reposición de los diferentes tipos de pavimentos, se deberá solicitar a la Secretaría de Planeación, la presencia de un funcionario del Grupo de Roturas, con el fin de determinar el tipo de reposición del mismo.

Al terminar los trabajos se deberá solicitar el recibo de obra ante la Secretaria de Planeación.

  
**FRANCIA MILENA ZULUAGA TANGARIFE**  
 Profesional Especializado  
 Grupo de Roturas-Coordinador

  
**LEIDY CAROLINA MORENO P**  
 Recorredora (E).



**ACTA DE INICIO DE OBRA**  
**LICENCIA DE INTERVENCIÓN Y**  
**OCUPACIÓN DE ESPACIO PÚBLICO**

**Código:** F-DPM-1220-238,37-010

**Versión:** 2.0

**Fecha aprobación:** Febrero-28-2022

**Página** 27 de 1

Ciudad: BUCARAMANGA		Fecha: 09 DE AGOSTO DE 2022	
Propietario (persona natural o jurídica)		CARLOS EDUARDO GOMEZ HERNANDEZ	
Prorroga N°		NO APLICA	
Cedula de ciudadanía (Nit):		1.144.046.979 DE CALI (VALLE DEL CAUCA)	
Dirección intervención:		CALLE 27 No. 6 – 54/50 BARRIO GIRARDOT	
Resolución No: (No. y fecha)		0281 DE JULIO 29 DE 2022	
<b>VIGENCIA DE LA LICENCIA:</b>		<b>FECHA DE LA INTERVENCIÓN:</b>	
<b>FECHA INICIO</b>	<b>FECHA DE TERMINACIÓN</b>	<b>FECHA INICIO</b>	<b>FECHA DE TERMINACIÓN</b>
JULIO 29 DE 2022	JULIO 29 DE 2024	AGOSTO 10 DE 2022	SEPTIEMBRE 10 DE 2022
Área de intervención:	4.69 M2	Área de recuperación:	12.80 M2
<b>ACUERDAN:</b>			
Dar inicio a la ejecución de los trabajos de conformidad con la Licencia de Intervención y ocupación según Resolución No.0281			
<b>Observaciones:</b> Dado el caso de no dar inicio a los trabajos en el tiempo acordado deberá acercarse a la Secretaría de Planeación Municipal, a fin de solicitar una prórroga de la iniciación de la intervención.			
En constancia de lo anterior, en Bucaramanga a los 09 días del mes de AGOSTO de 2022, se reunieron en la Secretaría de Planeación Municipal y/o en el lugar de la intervención las personas que son parte dentro del acto y se da por enterado de las condiciones y las obligaciones respecto a las obras y en constancia firman la presenta acta por los que en ella intervienen:			
 <b>Nombre:</b> ING. FRANCIA MILENA ZULUAGA TANGARIFE <b>Cargo:</b> Profesional Especializada <b>Secretaria de Planeación</b>		<b>Nombre y firma:</b> CARLOS EDUARDO GOMEZ HERNANDEZ <b>Propietario</b>	

## NOTIFICACION DE LA RESOLUCION No. 0281 - 2022

Saidi Yovana Alvarez Amorocho <salvarez@bucaramanga.gov.co>

Mié 10/08/2022 19:51

Para: gloamgo.21@gmail.com <gloamgo.21@gmail.com>

CC: Francia Milena Zuluaga Tangarife <fzuluaga@bucaramanga.gov.co>

BUENAS NOCHES

SEÑOR

CARLOS EDUARDO GOMEZ HERNANDEZ

LO NOTIFICO DE LA RESOLUCION No. 0281 DEL 29 DE JULIO DE 2022 DE LA CARPETA No. 0205 - 2022 DE LA CALLE 27 No. 6 - 54/50 DEL BARRIO GIRARDOT.

AGRADEZCO SU VALIOSA COLABORACION Y ATENCION PRESTADA.

ATENTAMENTE,

SAIDI YOVANA ALVAREZ AMOROCHO  
RECORREDORA GRADO VII  
OFICINA DE ROTURAS  
SECRETARIA DE PLANEACION  
ALCALDIA DE BUCARAMANGA