



PROCESO: DIRECCIONAMIENTO Y PROYECCIÓN MUNICIPAL	No. Consecutivo 0 2 6 3
Subproceso: Despacho Secretaría / Subsecretaría Código Subproceso: 1200	Serie/Subserie: RESOLUCIONES / Acto administrativo de Resolución Código Serie/Subserie (TRD) : 1200-244

**GOBERNAR  
ES HACER**

**RESOLUCION No.**  
( 0 2 6 3 ) 1 8 JUL 2022

"Por el cual se concede Licencia de Intervención y Ocupación del Espacio Público en lo relacionado con las redes de servicios públicos o de particulares en el Municipio de Bucaramanga"

**EL SECRETARIO DE PLANEACIÓN MUNICIPAL**

En uso de sus facultades legales, en especial las conferidas por los artículos 2.2.6.1.1.13 y del Decreto 1077 de 2015, Decreto Municipal No. 066 de 2018 y demás normas concordantes,

**CONSIDERANDO:**

1. Que la señor(a) **JAIME ANDRES TORO ARISTIZABAL**, en su calidad de Representante Legal de **FIDUCIARIA CORFICOLOMBIANA S.A. – VOCERA Y ADMINISTRADORA DEL FIDEICOMISO PROYECTO K42**, con NIT. No. **800.256.769-6**, mediante comunicación de fecha 30 de Junio de 2022 referenciado con el No. 20226012671, presentó ante la Secretaria de Planeación, la totalidad de los documentos exigidos por la Administración Municipal, para iniciar el trámite licencia de Intervención y Ocupación del Espacio Público, con el objeto de realizar acometida del servicio de **ALCANTARILLADO** autorizado por **EMPAS S.A. E.S.P.**, para el predio ubicado en la **CARRERA 39A No. 41 – 65/91/99 DEL BARRIO CABECERA DEL LLANO** del Municipio de Bucaramanga
2. Que la Secretaria de Planeación Municipal, el día 06 de Julio del 2022 emitió los informes de Factibilidad Técnica e impacto Urbano para la Licencia de Intervención y Ocupación del Espacio Público, en donde se especificó el estado actual del espacio público, el inventario del mobiliario urbano y las condiciones de acabado y entrega de los elementos del espacio público a intervenir, también se especifica el estado actual del área a intervenir, las condiciones técnicas y administrativas para la canalización y zanjas en el espacio público, las especificaciones técnicas y materiales de la estructura de los pavimentos a reponer, el tipo de rotura y reposición de la misma y determinó la longitud de intervención.

En mérito de la anterior,

**RESUELVE:**

**ARTÍCULO PRIMERO.** Conceder Licencia de Intervención y Ocupación del Espacio Público, a **FIDUCIARIA CORFICOLOMBIANA S.A. – VOCERA Y ADMINISTRADORA DEL FIDEICOMISO PROYECTO K42**, con NIT. No. **800.256.769-6**, Representada Legalmente por el Sr(a). **JAIME ANDRES TORO ARISTIZABAL**, identificado(a) con la Cédula de Ciudadanía No. 71.772.923 Expedida en Medellín (Antioquia), en su calidad de **PROPIETARIO**, del predio ubicado en la **CARRERA 39A No. 41 – 65/91/99 DEL BARRIO CABECERA DEL LLANO DEL MUNICIPIO DE BUCARAMANGA**, para realizar la acometida de **ALCANTARILLADO** autorizado por **EMPAS S.A. E.S.P.**



PROCESO: DIRECCIONAMIENTO Y PROYECCIÓN MUNICIPAL	No. Consecutivo <b>0 2 6 3</b>
Subproceso: Despacho Secretaria / Subsecretaria Código Subproceso: 1200	Serie/Subserie: RESOLUCIONES / Acto administrativo de Resolución Código Serie/Subserie (TRD) : 1200-244

**GOBERNAR  
ES HACER**

18 JUL 2022

**PARÁGRAFO.** La presente licencia no genera derechos de propiedad sobre el espacio público a intervenir y deberá dar estricto cumplimiento a la prevalencia del interés general sobre el particular.

**ARTÍCULO SEGUNDO.** El área de intervención autorizada es de **21.68 M2** y **recuperación es un total de 69.50 M2**, distribuidos así:

**ÁREA A INTERVENIR**

	AREA
Rotura de vía:	17.00X0.80=13.60M2
Roturas de zona verde:	1.00X0.70= 0.70M2
Roturas de Anden:	2.00X0.70= 1.40M2
Rotura de Antejardín:	5.00X0.70= 3.50M2
Construcción de cajas:	2X (0.80X0.80) = 1.28M2
Construcción Pozo	1.20X1.00= 1.20M2
<b>TOTAL, ÁREA INTERVENIDA:</b>	<b>21.68M2</b>

**AREA A RECUPERAR:**

	AREA
Recuperación de vía:	17.00X3.50= 59.50.00M2
Recuperación de zona verde:	1.00X1.00= 1.00M2
Recuperación de Anden:	2.00X2.00= 4.00M2
Recuperación de antejardín:	5.00X1.00= 5.00M2
<b>TOTAL, ÁREA A RECUPERAR:</b>	<b>69.50M2</b>

**ARTÍCULO TERCERO.** El titular de la licencia de intervención y ocupación del espacio público deberá cumplir con las exigencias contenidas en los informes de Factibilidad Técnica y de Impacto Urbano, los cuales hacen parte integral de la respectiva Licencia de Intervención y Ocupación de Espacio Público.

**PARÁGRAFO.** El titular de la presente licencia y el constructor, serán responsables de manera solidaria por el incumplimiento de estas normas, de conformidad con lo establecido en el art. 2.2.6.1.1.15 del Decreto 1077 de 2015, modificado por el decreto 1203 de 2017 y demás normas concordantes que la modifiquen, adicionen o sustituyan.

**ARTICULO CUARTO:** duración de la intervención aprobada para efectos de la presente Resolución tendrá un plazo de **UN (1) MES.**

PROCESO: DIRECCIONAMIENTO Y PROYECCIÓN MUNICIPAL	No. Consecutivo 0 2 6 3
Subproceso: Despacho Secretaría / Subsecretaria Código Subproceso: 1200	Serie/Subserie: RESOLUCIONES / Acto administrativo de Resolución Código Serie/Subserie (TRD) : 1200-244

18 JUL 2022

**ARTÍCULO QUINTO:** La presente Licencia tiene una vigencia para la ejecución de los trabajos de **VEINTICUATRO (24) MESES** contados a partir de la fecha de notificación personal del interesado. Esta podrá prorrogarse por un término de **DOCE (12) MESES**, siempre y cuando se realice la solicitud con durante los **15 DIAS** anteriores al vencimiento de la misma, en los términos del Art. 2.2.6.1.2.4.1. Del decreto 1077 de 2015, modificado por el decreto 2218 de 2015, modificado por el decreto 1197 de 2016 y demás normas concordantes que la modifiquen, adicionen o sustituyan.

**PARÁGRAFO.** El titular de la presente Licencia y el constructor antes de dar inicio a los trabajos autorizados, deberá presentarse a la Secretaría de Planeación Municipal, a fin de constituir el acta de inicio, la cual deberá reposar en el sitio de los trabajos a ejecutar.

**ARTICULO SEXTO: RECIBO DE OBRA-CERTIFICADO DE OCUPACIÓN.** Si la recuperación del Espacio público ha sido realizada de acuerdo con lo establecido en la licencia expedida, la Secretaría de planeación en uso de sus competencias procederá al recibo de obra de intervención del espacio público y entregará la certificación correspondiente, que será obligación previa para que las empresas de servicios públicos o de particulares procedan a la efectúen la conexión del servicio.

**ARTÍCULO SEPTIMO:** Notificar el contenido de esta resolución a **FIDUCIARIA CORFICOLOMBIANA S.A. – VOCERA Y ADMINISTRADORA DEL FIDEICOMISO PROYECTO K42**, con NIT. No. **800.256.769-6**, Representada Legalmente por el Sr(a). **JAIME ANDRES TORO ARISTIZABAL**, identificado(a) con la Cédula de Ciudadanía No. 71.772.923 Expedida en Medellín (Antioquia), en su calidad de **PROPIETARIO**, o quien haga sus veces al momento de la notificación, haciéndole saber que contra ella procede el recurso de reposición y apelación deberán interponerse al momento de la notificación personal, o dentro de los diez días siguientes a su notificación ante la Secretaria de Planeación, en los términos establecidos en la ley 1437 de 2011 Art. 76.

**NOTIFÍQUESE Y CÚMPLASE,**



**ARQ. JOAQUÍN AUGUSTO TOBÓN BLANCO**  
Secretario de Planeación Municipal

V°.B°.

Aspectos técnicos:

Proyecto:  
Carpeta:

Arq. Yolanda Blanco Vesga  
Subsecretaria de Planeación  
Ing. Francia Milena Zuluaga Tangarife  
Profesional Especializada  
Saidi Yovana Alvarez Amorocho  
0199 - 2022

0 2 6 3

1 8 JUL 2022


NOTIFICACION PERSONAL

En Bucaramanga, a los 18 JUL 2022, se hizo presente Hernando Luis Ardila Ovalle identificado con la C.C. No. 13.817.132 de Bucaramanga Stder, en calidad de Apoderado, del predio localizado en la **CARRERA 39A No. 41 - 65/91/99 DEL BARRIO CABECERA DEL LLANO del Municipio de Bucaramanga**, con el fin de notificarle el contenido de la Resolución No. 0 2 6 3 De 1 8 JUL 2022 expedida por la Secretaria de Planeación Municipal.

El notificado manifiesta que: hará uso del recurso de reposición: SI \_\_\_\_\_ NO x



FIRMA DEL NOTIFICADO  
c.c. 13817132



FIRMA DEL FUNCIONARIO  
c.c. 1098.628 157.

4



PROCESO: DIRECCIONAMIENTO Y PROYECCION MUNICIPAL	No. Consecutivo GDT - 3329 -2022
Subproceso: Grupo Desarrollo Territorial Código Subproceso: 1220	Serie/Subserie: LICENCIAS / Licencias de Intervención y Ocupación del Espacio Público por Roturas Código Serie/Subserie (TRD): 1220-166,07

Bucaramanga,

0263  
18 JUL 2022

Señor:  
**HERNANDO LUIS ARDILA OVALLE**

Carrera 28 # 47 – 47 apto 201:  
Teléfono: 3002168069  
Bucaramanga

Ref. Citación para Notificación Personal de la Resolución de Licencias de Intervención de Espacio Público  
Rad. 20226012671

Respetado Señor(a)

La Secretaria de Planeación Municipal de Bucaramanga en cumplimiento de lo ordenado por los artículos 67 y 68 de la Ley 1437 de 2011 del Código de Procedimiento Administrativo y de lo Contencioso Administrativo, para que en un término máximo de 5 días hábiles contados a partir de la fecha del envío de esta citación, se presente en este despacho, con el objeto de notificarlos del contenido de las Resoluciones y correcciones relacionadas con el permiso para La Intervención y Ocupación del Espacio Público.

En caso de no hacerlo en el término señalado, se procederá la notificación por Aviso según el artículo 69 de la Ley 1437 de 2011, igualmente puede autorizar realizar notificación por correo electrónico: [secretariaplaneacion@bucaramanga.gov.co](mailto:secretariaplaneacion@bucaramanga.gov.co), indicando en el asunto Carpeta No. 199 nombre, identificación y correo de notificación.


Para dicho trámite deberá identificarse con la cedula de Ciudadanía y/o acreditar en debida forma el apoderado, de ser persona jurídica certificación de constitución y gerencia). POR FAVOR HACER REFERENCIA DE LA CARPETA 199-2022


Atentamente,

  
**Arq, YOLANDA BLANCO VESGA**  
Subsecretario de Planeación Municipal

Aspectos Técnicos: Ing. Francia Milena Zuluaga Tangarife  
Profesional Especializado  
Proyecto: Leidy carolina Moreno P  
Carpeta 199 - 2022



  
13817132  
18-07-22

	<b>INFORME DE FACTIBILIDAD TÉCNICA, AMBIENTAL E IMPACTO URBANO PARA LA LICENCIA DE INTERVENCIÓN Y OCUPACIÓN DE ESPACIO PÚBLICO</b>	Código: F-DPM-1220-238,37-004
		Versión: 2.0
		Fecha aprobación: Febrero-28-2022
		Página 1 de 7

<b>Fecha:</b> Julio 6 del 2022	<b>Carpeta No:</b> 0199
<b>Entidad:</b> Empresa de alcantarillado de Santander SA. E.P.S	<b>Dirección:</b> Carrera 39 A # 41-65/91/99 <b>Barrio:</b> Cabecera del llano
<b>Tipo de Intervención:</b> Construcción de acometida alcantarillado.	<b>Radicado:</b> 20226012671
En cumplimiento del Decreto 1077 de 2015, nos permitimos enunciar lo siguiente:	

### 1. Área intervenida:

	AREA
Rotura de vía:	17.00X0.80=13.60M2
Roturas de zona verde:	1.00X0.70= 0.70M2
Roturas de Anden:	2.00X0.70= 1.40M2
Rotura de Antejardín:	5.00X0.70= 3.50M2
Construcción de cajas:	2X (0.80X0.80) = 1.28M2
Construcción Pozo	1.20X1.00= 1.20M2
<b>TOTAL, ÁREA INTERVENIDA:</b>	<b>21.68M2</b>

### 2. Área a recuperar:

	AREA
Recuperación de vía:	17.00X3.50= 59.50.00M2
Recuperación de zona verde:	1.00X1.00= 1.00M2
Recuperación de Anden:	2.00X2.00= 4.00M2
Recuperación de antejardín:	5.00X1.00= 5.00M2
<b>TOTAL, ÁREA A RECUPERAR:</b>	<b>69.50M2</b>



**INFORME DE FACTIBILIDAD TÉCNICA,  
AMBIENTAL E IMPACTO URBANO  
PARA LA LICENCIA DE  
INTERVENCIÓN Y OCUPACIÓN DE  
ESPACIO PÚBLICO**

Código: F-DPM-1220-238,37-004

Versión: 2.0

Fecha aprobación: Febrero-28-  
2022

Página 2 de 7

**3. Estado actual del espacio público a intervenir:**

AREA A INTERVENIR	ESTADO EN QUE SE ENCUENTRA
Calzada	En flexible – Regular estado
La Zona verde	En Tierra y en construcción- regular estado
El Andén	En tierra y construcción - regular estado
El antejardín	Entierra y construcción
La red del alcantarillado	Va por el antejardín, andén, la zona verde y la calzada

En este caso puntual la rotura ejecuta los trabajos **sobre la zona verde, el antejardín, el andén y la calzada**. En cuanto al espacio público, debe recuperarlo de acuerdo a la normatividad vigente.

Si la canalización permanece más de siete días calendarios a cielo abierto, el titular de la licencia debe aplicar un suelo cemento o mortero dejando las superficies al mismo nivel de las adyacentes y totalmente limpias.

El titular de la licencia debe utilizar vallas informativas, preventivas y elementos de seguridad y señalización que puedan significar peligro para los usuarios de la vía pública.

**4. Perfil vial existente:**

PERFIL VIAL ACTUAL								
Predio	Costado Oriente			Calzada	Costado Occidente			Perfil Total (m)
	Antejardín	Andén	Zona Verde		Zona verde	Andén	Antejardín	
Carrera 39 A	5.00	2.00	1.00	6.00	1.00	2.00	5.00	22.00

7



**INFORME DE FACTIBILIDAD TÉCNICA,  
AMBIENTAL E IMPACTO URBANO  
PARA LA LICENCIA DE  
INTERVENCIÓN Y OCUPACIÓN DE  
ESPACIO PÚBLICO**

Código: F-DPM-1220-238,37-004

Versión: 2.0


Fecha aprobación: Febrero-28-  
2022

Página 3 de 7



**5. Inventario Mobiliario Urbano Existente:**

<b>TIPO DE ELEMENTO</b>	<b>INTERVENIR</b>
<b>Elementos de comunicación:</b>	
. Teléfonos	NO
. Carteleras	NO
. Señales Preventivas	SI
<b>Elementos de Organización</b>	
. Bolardos	NO
. Paraderos	NO
. Semáforos	NO
. Tapas de Alcantarillado	SI
. Cajas de Teléfonos	NO
. Sumidero	SI
<b>Elementos de Ambientación</b>	
. Luminaria Peatonal	NO
. Luminaria Vehicular	SI
. Bancas	NO
. Asientos	NO
. Monumentos	NO
. Protectores de Arboles	NO
. Materas	NO
. Reloj	NO
. Pérgolas	NO
. Murales	NO
<b>Elementos de Recreación</b>	
. Juegos Infantiles	NO
<b>Elementos de Servicio</b>	
. Bicicleteros	NO
. Surtidores de Agua	NO
. Muebles para Lustrar Calzado	NO
<b>Elementos de Salud e Higiene</b>	
. Canecas	NO
. Baños	NO
<b>Elementos de Seguridad</b>	
. Barandas	NO
. Cámara de Seguridad	NO
. Hidrantes	NO
. Cerramientos	NO



	<b>INFORME DE FACTIBILIDAD TÉCNICA,          AMBIENTAL E IMPACTO URBANO          PARA LA LICENCIA DE          INTERVENCIÓN Y OCUPACIÓN DE          ESPACIO PÚBLICO</b>	Código: F-DPM-1220-238,37-004
		Versión: 2.0
		Fecha aprobación: Febrero-28-2022
		Página 4 de 7

**6. Fotografías:**


	
<b>Imagen 1:</b> Carrera 39 A # 41-65/91/99 <b>Barrio:</b> Cabecera del Llano	<b>Imagen 2:</b> Carrera 39 A # 41-65/91/99 <b>Barrio:</b> Cabecera del Llano

**7. Condiciones técnicas y administrativas para la canalización y zanjas en el espacio público:**

Los siguientes son requerimientos necesarios durante la ejecución de los trabajos:

- a. Utilización de cortadoras mecánicas.
- b. Compactación mínima de los rellenos con materiales debidamente clasificados, deberán garantizar un Proctor modificado del 90% como mínimo para las calzadas y andenes.
- c. La estructura de los pavimentos deberá reponerse teniendo en cuenta los siguientes parámetros:
  1. Pavimento hasta 7 cm. de espesor y sin base granular, se repondrá con pavimento de 7 cm. y base de 10 cm.
  2. Pavimento entre 7 y 10 cm. de espesor y con base granular, el pavimento deberá reponerse en iguales condiciones y la base granular igual a la existente en donde el mínimo debe ser igual a 10 cm.

*Handwritten signature or mark*

	<b>INFORME DE FACTIBILIDAD TÉCNICA, AMBIENTAL E IMPACTO URBANO PARA LA LICENCIA DE INTERVENCIÓN Y OCUPACIÓN DE ESPACIO PÚBLICO</b>	Código: F-DPM-1220-238,37-004
		Versión: 2.0
		Fecha aprobación: Febrero-28-2022
		Página 5 de 7

- d. Pavimentos mayores de 10 cm. de espesor con base granular, la reposición de pavimentos deberá realizarse de 10 cm., y la base deberá tener un espesor tal que llegue hasta el nivel inferior de la base existente.
- e. El acopio de materiales se hará en contenedores y en los espacios autorizados. No se permite el acopio de materiales en la vía pública.
- f. Las obras se señalarán y protegerán cumpliendo con las normas vigentes, siendo el constructor, el titular de la licencia y la empresa prestadora de servicios que avala, los responsables de manera solidaria, de cualquier accidente que pueda ocurrir con motivo de las mismas.

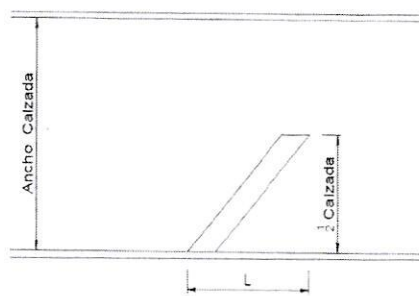
**8. Especificaciones técnicas y materiales de la estructura de los pavimentos a reponer:**

- a. El relleno de las zanjas se hará con materiales debidamente clasificados cumpliendo con las condiciones para suelos seleccionados. Las calidades de estos materiales deberán certificarse mediante ensayos de laboratorio, tales como plasticidad, granulometría, densidad y capacidad portante. El extendido, de los materiales de préstamo, se hará por capas de espesor reducido que garantice con los medios utilizados, la obtención del grado de compactación mínimo exigido.

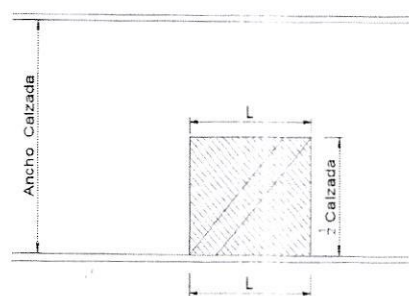
Los certificados de los ensayos son requisito previo para efectuar el recibo de obra por parte de la Secretaría de Planeación.

- b. La reposición del concreto de los andenes será en su totalidad, del mismo tipo y textura del existente. El cual deberá reponerse entre las juntas de dilatación y su borde externo. Se dispondrá de una base de hormigón de 3000 PSI de 10 cm de espesor, sobre un base granular de 10 cm de espesor.

**9. Tipos de rotura y reposición de la misma:-**



Tipo de Rotura



Forma de Reposición

8



**INFORME DE FACTIBILIDAD TÉCNICA,  
AMBIENTAL E IMPACTO URBANO  
PARA LA LICENCIA DE  
INTERVENCIÓN Y OCUPACIÓN DE  
ESPACIO PÚBLICO**

Código: F-DPM-1220-238,37-004

Versión: 2.0

Fecha aprobación: Febrero-28-  
2022

Página 6 de 7

**10. Determinación de las condiciones de acabado y entrega de los elementos del espacio público a intervenir:**

- a. Los materiales producto de la demolición y/o excavación que no vayan a ser utilizados en la obra, serán retirados inmediatamente para su disposición final y no podrán mantenerse por más de veinticuatro (24) en la misma, en ningún caso podrán ser depositados en la vía pública o en los antejardines o zona verde.
- b. La reposición de las capas de rodadura sobre la vía pública y los andenes en concreto, se deben ajustar a la rasante de la calzada y andén respectivamente y garantizar que sea imperceptible a la circulación vehicular y peatonal respectivamente.
- c. El titular de la licencia o la empresa prestadora de servicios públicos, debe realizar las obras de protección de la arborización y de las zonas verdes que puedan ser afectadas, la distancia mínima a respetar entre los bordes de la zanja y el árbol será de cincuenta (50) centímetros, en todo caso siempre se deberá garantizar la protección del árbol.
- d. Todos los elementos instalados en el espacio público que queden afectados por la obra, deberán ser repuestos de acuerdo a lo estipulado en el Manual de Espacio Público vigente o en superiores condiciones a las que tenían antes de la afectación.
- e. Las canalizaciones que se construyan en los andenes, se realizarán de forma que permitan los accesos a los predios y el tránsito de peatones con la debida seguridad.

**11. Observaciones en materia ambiental:**

No hay ninguna observación.


**12. Impacto urbano: (Espacio público):**

El espacio público del predio está en construcción y se debe recuperar de acuerdo a la normatividad vigente.


**13. Observaciones generales:**

Se hace necesario acotar que cualquier eventualidad posterior a los trabajos ejecutados correrá bajo la responsabilidad de los ejecutores, al igual si la vía presenta hundimiento y daños en redes existentes, son asumidos por el titular de la licencia.

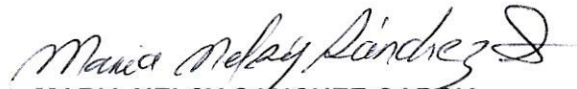
st

 Alcaldía de Bucaramanga	<b>INFORME DE FACTIBILIDAD TÉCNICA, AMBIENTAL E IMPACTO URBANO PARA LA LICENCIA DE INTERVENCIÓN Y OCUPACIÓN DE ESPACIO PÚBLICO</b>	Código: F-DPM-1220-238,37-004
		Versión: 2.0
		Fecha aprobación: Febrero-28-2022
		Página 7 de 7

Al terminar los trabajos se deberá solicitar el recibo de obra ante la secretaria de Planeación.



**ING. FRANCIA M. ZULUAGA TANGARIFE**  
Profesional Especializado.  
Grupo licencias de intervención y ocupación de los servicios públicos.



**MARIA NELSY SANCHEZ GARCIA**  
Recorredora  
Grupo licencias de intervención y ocupación de los servicios público



**ACTA DE INICIO DE OBRA**  
**LICENCIA DE INTERVENCIÓN Y**  
**OCUPACIÓN DE ESPACIO PÚBLICO**

Código: F-DPM-1220-238,37-010

Versión: 2.0

Fecha aprobación: Febrero-28-2022

Página 1 de 1

Ciudad: Bucaramanga		Fecha: Julio 18 de 2022	
Propietario (persona natural o jurídica)		FIDUCIARIA CORFOCOLOMBIA S.A – VOCERA Y ADMINISTRADORA DEL FIDEICOMISO PROYECTO K42 R.L: JAIME ANDRES TORO ARISTIZABAL	
Prorroga N°			
Cedula de ciudadanía (Nit):		800.256.769-6	
Dirección intervención:		CARRERA 39A No 41 – 65/91/99 DEL BARRIO CABECERA DEL LLANO DE BUCARAMANGA	
Resolución No: (No. y fecha)		0263 DE JULIO 18 DE 2022	
<b>VIGENCIA DE LA LICENCIA:</b>		<b>FECHA DE LA INTERVENCIÓN:</b>	
<b>FECHA INICIO</b>	<b>FECHA DE TERMINACIÓN</b>	<b>FECHA INICIO</b>	<b>FECHA DE TERMINACIÓN</b>
18/07/2022	18/07/2024	19/07/2022	19/08/2022
Área de intervención:	21.68 M2	Área de recuperación:	69.50 M2
<b>ACUERDAN:</b>			
Dar inicio a la ejecución de los trabajos de conformidad con la Licencia de Intervención y ocupación según Resolución No. <u>0263</u> de 2022			
<b>Observaciones:</b> Dado el caso de no dar inicio a los trabajos en el tiempo acordado deberá acercarse a la Secretaría de Planeación Municipal, a fin de solicitar una prórroga de la iniciación de la intervención.			
En constancia de lo anterior, en Bucaramanga a los <u>18 DE JULIO DE 2022</u> , se reunieron en la Secretaría de Planeación Municipal y/o en el lugar de la intervención las personas que son parte dentro del acto y se da por enterado de las condiciones y las obligaciones respecto a las obras y en constancia firman la presenta acta por los que en ella intervienen:			
			
<b>FRANCIA MILENA ZULUAGA TANGARIFE</b> Profesional Especializado		<b>HERNANDO LUIS ARDILA OVALLE</b> Apoderado C.c. 13.817.132 de Bucaramanga	