



PROCESO: DIRECCIONAMIENTO Y PROYECCIÓN MUNICIPAL	No. Consecutivo 0 2 5 3
Subproceso: Despacho Secretaria / Subsecretaria Código Subproceso: 1200	Serie/Subserie: RESOLUCIONES / Acto administrativo de Resolución Código Serie/Subserie (TRD) : 1200-244

GOBERNAR  
HACER

RESOLUCION No.  
( 0 2 5 3 ) 0 7 JUL 2022

“Por el cual se concede Licencia de Intervención y Ocupación del Espacio Público en lo relacionado con las redes de servicios públicos o de particulares en el Municipio de Bucaramanga”

**EL SECRETARIO DE PLANEACIÓN MUNICIPAL**

En uso de sus facultades legales, en especial las conferidas por los artículos 2.2.6.1.1.13 y del Decreto 1077 de 2015, Decreto Municipal No. 066 de 2018 y demás normas concordantes,

**CONSIDERANDO:**

1. Que el señora **LUZ TERESA CELIS CABALLERO**, mediante comunicación de fecha 10 de Junio de 2022 referenciado con el No. 20226011289, presentó ante la Secretaria de Planeación, la totalidad de los documentos exigidos por la Administración Municipal, para iniciar el trámite licencia de Intervención y Ocupación del Espacio Público, con el objeto de realizar acometida del servicio de **GAS** autorizado por **GASORIENTE S.A. E.S.P.**, para el predio ubicado en la **CALL 31 No.30 – 18 Apto 101 BARRIO LA AURORA** del Municipio de Bucaramanga.
2. Que la Secretaria de Planeación Municipal, el día 16 de Junio del 2022 emitió los informes de Factibilidad Técnica e impacto Urbano para la Licencia de Intervención y Ocupación del Espacio Público, en donde se especificó el estado actual del espacio público, el inventario del mobiliario urbano y las condiciones de acabado y entrega de los elementos del espacio público a intervenir, también se especifica el estado actual del área a intervenir, las condiciones técnicas y administrativas para la canalización y zanjas en el espacio público, las especificaciones técnicas y materiales de la estructura de los pavimentos a reponer, el tipo de rotura y reposición de la misma y determinó la longitud de intervención.

En mérito de la anterior,

**RESUELVE:**

**ARTÍCULO PRIMERO.** Conceder Licencia de Intervención y Ocupación del Espacio Público, al Señora **LUZ TERESA CELIS CABALLERO**, identificado(a) con la Cédula de Ciudadanía No. 63.363.351 Expedida en Bucaramanga (Santander), en su calidad de **PROPIETARIA**, del predio ubicado en la **CALLE 31 No.30 – 18 Apto 101 BARRIO LA AURORA**, para realizar la acometida de **GAS** autorizado por **GASORIENTE S.A. E.S.P.**



PROCESO: DIRECCIONAMIENTO Y PROYECCIÓN MUNICIPAL	No. Consecutivo <b>0 2 5 3</b>
Subproceso: Despacho Secretaria / Subsecretaria Código Subproceso: 1200	Serie/Subserie: RESOLUCIONES / Acto administrativo de Resolución Código Serie/Subserie (TRD) : 1200-244

**GOBERNAR  
ES HACER****0 7 JUL 2022**

**PARÁGRAFO.** La presente licencia no genera derechos de propiedad sobre el espacio público a intervenir y deberá dar estricto cumplimiento a la prevalencia del interés general sobre el particular.

**ARTÍCULO SEGUNDO.** El área de intervención autorizada es de **2.30 M2** y **recuperación es un total de 9.20 M2**, distribuidos así:

**ÁREA A INTERVENIR**

ROTURA DE ANDEN	<b>1.60 X 0.50 = 0.80 M2</b>
ROTURA ANTEJARDIN	<b>3.00 X 0.50= 1.50 M2</b>
<b>TOTAL ÁREA INTERVENIDA:</b>	<b>2.30 M2</b>

**AREA A RECUPERAR**

RECUPERACION DE ANDEN	<b>1.60 X 2.00 = 3.20 M2</b>
RECUPERACION ANTEJARDIN	<b>3.00 X 2.00= 6.00 M2</b>
<b>TOTAL ÁREA INTERVENIDA:</b>	<b>9.20 M2</b>

**ARTÍCULO TERCERO.** El titular de la licencia de intervención y ocupación del espacio público debe cumplir con las exigencias técnicas, administrativas y jurídicas contenidas en el o los (s) informes de Factibilidad Técnica y de Impacto Urbano, tanto en la intervención como en la recuperación del espacio público; anexos que hacen parte integral de la Licencia de Intervención y Ocupación de Espacio Público

**PARÁGRAFO.** El titular de la presente licencia y el constructor, serán responsables de manera solidaria por el cumplimiento de estas normas, de conformidad con lo establecido en el art. 2.2.6.1.1.15 del Decreto 1077 de 2015, modificado por el decreto 1203 de 2017 y demás normas concordantes que la modifiquen, adicionen o sustituyan

**ARTICULO CUARTO:** La duración de la intervención del espacio público aprobada para efectos de la presente Resolución tendrá un plazo de **UN (1) MES**. Posteriores a la firma del acta de inicio de la obra de intervención.

**ARTÍCULO QUINTO:** La licencia de intervención y ocupación del espacio público tendrá una vigencia de veinticuatro (24) meses, contados a partir de la fecha en la que quede en firme el acto administrativo que otorga la respectiva licencia, para la ejecución total de las obras autorizadas. El término de la licencia de intervención y ocupación del espacio público podrá prorrogarse por una sola vez, por un término igual a la mitad del tiempo que fue inicialmente concedido, siempre y cuando esta sea solicitada durante los quince (15) días anteriores al vencimiento de la misma en los términos del Art. 2.2.6.1.2.4.4., del Decreto Nacional 1077 de 2015 y demás normas concordantes que la modifiquen, adicionen o sustituyan.



PROCESO: DIRECCIONAMIENTO Y PROYECCIÓN MUNICIPAL	No. Consecutivo 0253
Subproceso: Despacho Secretaria / Subsecretaria Código Subproceso: 1200	Serie/Subserie: RESOLUCIONES / Acto administrativo de Resolución Código Serie/Subserie (TRD) : 1200-244

GOBERNAR  
ES HACER

07 JUL 2022

**PARÁGRAFO 1.** El titular de la presente Licencia y el constructor antes de dar inicio a los trabajos autorizados, deberá presentarse a la Secretaría de Planeación Municipal, a fin de constituir la respectiva acta de inicio, en los términos establecidos por la Secretaria de planeación, la cual deberá reposar en el sitio de los trabajos a ejecutar y hará parte integral de la presente resolución.

**ARTICULO SEXTO: RECIBO DE OBRA INTERVENCION.** Si la recuperación del Espacio público ha sido realizada de acuerdo con lo establecido en la licencia expedida, la Secretaría de planeación en uso de sus competencias procederá al recibo de obra de intervención del espacio público aprobada y entregará la certificación correspondiente, que será obligación previa para que las empresas de servicios públicos o de particulares procedan a la efectúen la conexión del servicio, en los términos establecidos por este Despacho.

**ARTÍCULO SEPTIMO:** Notificar el contenido de esta resolución, al **LUZ TERESA CELIS CABALLERO**, identificado(a) con la Cédula de Ciudadanía No. 63.363.351 Expedida en Bucaramanga (Santander), o quien haga sus veces en su calidad de solicitante, haciéndole saber que contra ella procede el recurso de reposición y apelación deberán interponerse al momento de la notificación personal o dentro de los diez días siguientes a su notificación ante la Secretaria de Planeación, en los términos establecidos en la ley 1437 de 2011 Art. 76.

NOTIFÍQUESE Y CÚMPLASE,

  
ARQ. JOAQUÍN AUGUSTO TOBÓN BLANCO  
Secretario de Planeación Municipal

Vº.Bº. .

Aspectos técnicos:

Proyecto:

Dr. Julián Constantino Carvajal Miranda  
Subsecretario de Planeación (e)  
Ing. Francia Milena Zuluaga Tangarife  
Profesional Especializado  
Leidy Carolina Moreno p  
Carpeta 0180 - 2022

0 2 5 3

0 7 JUL 2022

NOTIFICACION PERSONAL

En Bucaramanga, a los 08 JUL 2022, se hizo presente LUZ TERESA Celis Caballero Identificado con la C.C. No. 63.363.351 de Bucaramanga Sder, en calidad de Propietaria, del predio localizado en la **CALLE 31 No.30 - 18 APTO 101 BARRIO LA AURORA del Municipio de Bucaramanga**, con el fin de notificarle el contenido de la Resolución No. 0 2 5 3 De 0 7 JUL 2022 expedida por la Secretaria de Planeación Municipal.

El notificado manifiesta que: hará uso del recurso de reposición: SI \_\_\_\_\_ NO X

  
FIRMA DEL NOTIFICADO  
c.c. 63363351 Sder



  
FIRMA DEL FUNCIONARIO  
c.c. 1.098.628.157



PROCESO: DIRECCIONAMIENTO Y PROYECCION MUNICIPAL		No. Consecutivo GDT - 3079-2022
Subproceso: Grupo Desarrollo Territorial Código Subproceso: 1220	Serie/Subserie: LICENCIAS / Licencias de Intervención y Ocupación del Espacio Público por Roturas Código Serie/Subserie (TRD): 1220-166.07	

Bucaramanga,

0 2 5 3  
0 7 JUL 2022

Señora:  
**LUZ TERESA CELIS CABALLERO**  
Calle 31 No. 30-30  
Barrio: la Aurora  
Teléfono: 3008617558  
Email: luztcc13@gmail.com  
Bucaramanga

Ref. Citación para Notificación Personal de la Resolución de Licencias de Intervención de Espacio Público  
Rad. 20226011289


Respetado Señor(a)

La Secretaria de Planeación Municipal de Bucaramanga en cumplimiento de lo ordenado por los artículos 67 y 68 de la Ley 1437 de 2011 del Código de Procedimiento Administrativo y de lo Contencioso Administrativo, para que en un término máximo de 5 días hábiles contados a partir de la fecha del envío de esta citación, se presente en este despacho, con el objeto de notificarlos del contenido de las Resoluciones y correcciones relacionadas con el permiso para La Intervención y Ocupación del Espacio Público.


En caso de no hacerlo en el término señalado, se procederá la notificación por Aviso según el artículo 69 de la Ley 1437 de 2011, igualmente puede autorizar realizar notificación por correo electrónico: [secretariadeplaneacion@bucaramanga.gov.co](mailto:secretariadeplaneacion@bucaramanga.gov.co), indicando en el asunto Carpeta No. 180 nombre, identificación y correo de notificación.

Para dicho trámite deberá identificarse con la cedula de Ciudadanía y/o acreditar en debida forma el apoderado, de ser persona jurídica certificación de constitución y gerencia). POR FAVOR HACER REFERENCIA DE LA CARPETA 180-2022

Atentamente,

  
**Dr. JULIAN CONSTANTINO CARVAJAL MIRANDA**  
Subsecretario de Planeación Municipal ( E )

Aspectos Técnicos: Ing. Francia Milena Zuluaga Tangarife  
Profesional Especializado  
Proyecto: Leidy carolina Moreno P  
Carpeta 180 - 2022

  
Calle 35 N° 10 - 43 Centro Administrativo, Edificio Fase I  
Carrera 11 N° 34 - 52, Edificio Fase II  
Conmutador: (57-7) 6337000 Fax 6521777  
Página Web: [www.bucaramanga.gov.co](http://www.bucaramanga.gov.co)  
Código Postal: 680006  
Bucaramanga, Departamento de Santander, Colombia



**INFORME DE FACTIBILIDAD TÉCNICA,  
AMBIENTAL E IMPACTO URBANO PARA  
LA LICENCIA DE INTERVENCIÓN Y  
OCUPACIÓN DE ESPACIO PÚBLICO**

Código: F-DPM-1220-238,37-004

Versión: 2.0

Fecha aprobación: Febrero-28-2022

Página 1 de 6

<b>Fecha:</b> Junio 16 del 2022	<b>Carpeta No:</b> 0180
<b>Entidad:</b> Vanti- Gasorient S.A.ESP	<b>Dirección:</b> Calle 31 No 30- 18 Apt 101 <b>Barrio:</b> La Aurora
<b>Tipo de Intervención:</b> Obra Nueva	<b>Radicado:</b> 20226011289
En cumplimiento del Decreto 1077 de 2015, nos permitimos enunciar lo siguiente:	

**1. Área intervenida:**

	<b>AREA</b>
Rotura de Anden:	1.60X0.50= 0.80M2
Rotura de Antejardín:	3.00X0.50= 1.50M2
<b>Total, de Intervención:</b>	<b>2.30M2</b>

**2. Área a Recuperar:**

	<b>AREA</b>
Recuperación de Anden:	1.60X2.00= 3.20M2
Recuperación de antejardín:	3.00X2.00= 6.00M2
<b>Total, Área a Recuperar:</b>	<b>9.20M2</b>

**3. Estado actual del espacio público a intervenir:**

<b>AREA A INTERVENIR</b>	<b>ESTADO EN QUE SE ENCUENTRA</b>
Anden	En concreto y construcción- Regular estado
Antejardín	En construcción- Regular estado
La red de gas	Va por el andén y el antejardín

En este caso puntual la rotura ejecuta los trabajos **sobre la zona de circulación y el Antejardín**. En cuanto al andén del predio, debe recuperarlo de conformidad con el manual del espacio público, como lo indica la normatividad vigente





**INFORME DE FACTIBILIDAD TÉCNICA,  
AMBIENTAL E IMPACTO URBANO PARA  
LA LICENCIA DE INTERVENCIÓN Y  
OCUPACIÓN DE ESPACIO PÚBLICO**

Código: F-DPM-1220-238,37-004

Versión: 2.0

Fecha aprobación: Febrero-28-2022

Página 2 de 6

Si la canalización permanece más de siete días calendarios a cielo abierto, el titular de la licencia debe aplicar un suelo cemento o mortero dejando las superficies al mismo nivel de las adyacentes y totalmente limpias.

El titular de la licencia debe utilizar vallas informativas, preventivas y elementos de seguridad y señalización que puedan significar peligro para los usuarios de la vía pública.

**4. Perfil vial existente:**

PERFIL VIAL ACTUAL.								
Predio	Costado Norte			Calzada	Costado Sur			Perfil Total (m)
	Antejardín	Andén	Zona Verde		Zona Verde	Andén	Antejardín	
Calle 31	2.80	1.20	3.00	6.00	3.00	1.60	3.00	20.60

**5. Inventario Mobiliario Urbano Existente:**

TIPO DE ELEMENTO	INTERVENIR
<b>Elementos de comunicación:</b>	
. Teléfonos	NO
. Cartelera	NO
. Señales Preventivas	SI
<b>Elementos de Organización</b>	
. Bolardos	NO
. Paraderos	NO
. Semáforos	NO
. Tapas de Alcantarillado	SI
. Cajas de Teléfonos	NO
. Sumidero	SI
<b>Elementos de Ambientación</b>	
. Luminaria Peatonal	NO
. Luminaria Vehicular	SI
. Bancas	NO
. Asientos	NO

X



**INFORME DE FACTIBILIDAD TÉCNICA,  
AMBIENTAL E IMPACTO URBANO PARA  
LA LICENCIA DE INTERVENCIÓN Y  
OCUPACIÓN DE ESPACIO PÚBLICO**

Código: F-DPM-1220-238,37-004

Versión: 2.0

Fecha aprobación: Febrero-28-2022


Página 3 de 6

. Monumentos	NO
. Protectores de Arboles	NO
. Materas	NO
. Relojes	NO
. Pérgolas	NO
. Murales	NO
<b>Elementos de Recreación</b>	
. Juegos Infantiles	NO
<b>Elementos de Servicio</b>	
. Bicicleteros	NO
. Surtidores de Agua	NO
. Muebles para Lustrar Calzado	NO
<b>Elementos de Salud e Higiene</b>	
. Canecas	NO
. Baños	NO
<b>Elementos de Seguridad</b>	
. Barandas	NO
. Cámara de Seguridad	NO
. Hidrantes	SI
. Cerramientos	NO

**6. Fotografías:**




**Imagen 1:** Calle 31 No 30- 18- Apt 101  
**Barrio:** La Aurora



**Imagen 2:** Calle 31 No 30- 18- Apt 101  
**Barrio:** La Aurora

2



	<b>INFORME DE FACTIBILIDAD TÉCNICA, AMBIENTAL E IMPACTO URBANO PARA LA LICENCIA DE INTERVENCIÓN Y OCUPACIÓN DE ESPACIO PÚBLICO</b>	Código: F-DPM-1220-238,37-004
		Versión: 2.0
		Fecha aprobación: Febrero-28-2022
		Página 4 de 6

## **7. Condiciones técnicas y administrativas para la canalización y zanjas en el espacio público:**

Los siguientes son requerimientos necesarios durante la ejecución de los trabajos:

- a. Utilización de cortadoras mecánicas.
- b. Compactación mínima de los rellenos con materiales debidamente clasificados, deberán garantizar un Proctor modificado del 90% como mínimo para las calzadas y andenes.
- c. La estructura de los pavimentos deberá reponerse teniendo en cuenta los siguientes parámetros:
  1. Pavimento hasta 7 cm. de espesor y sin base granular, se repondrá con pavimento de 7 cm. y base de 10 cm.
  2. Pavimento entre 7 y 10 cm. de espesor y con base granular, el pavimento deberá reponerse en iguales condiciones y la base granular igual a la existente en donde el mínimo debe ser igual a 10 cm.
- d. Pavimentos mayores de 10 cm. de espesor con base granular, la reposición de pavimentos deberá realizarse de 10 cm., y la base deberá tener un espesor tal que llegue hasta el nivel inferior de la base existente.
- e. El acopio de materiales se hará en contenedores y en los espacios autorizados. No se permite el acopio de materiales en la vía pública.
- f. Las obras se señalizarán y protegerán cumpliendo con las normas vigentes, siendo el constructor, el titular de la licencia y la empresa prestadora de servicios que avala, los responsables de manera solidaria, de cualquier accidente que pueda ocurrir con motivo de las mismas.

## **8. Especificaciones técnicas y materiales de la estructura de los pavimentos a reponer según aplique.**

- a. El relleno de las zanjas se hará con materiales debidamente clasificados cumpliendo con las condiciones para suelos seleccionados. Las calidades de estos

X



**INFORME DE FACTIBILIDAD TÉCNICA,  
AMBIENTAL E IMPACTO URBANO PARA  
LA LICENCIA DE INTERVENCIÓN Y  
OCUPACIÓN DE ESPACIO PÚBLICO**

Código: F-DPM-1220-238,37-004

Versión: 2.0

Fecha aprobación: Febrero-28-2022

Página 5 de 6

materiales deberán certificarse mediante ensayos de laboratorio, tales como plasticidad, granulometría, densidad y capacidad portante. El extendido, de los materiales de préstamo, se hará por capas de espesor reducido que garantice con los medios utilizados, la obtención del grado de compactación mínimo exigido.

Los certificados de los ensayos son requisito previo para efectuar el recibo de obra por parte de la Secretaría de Planeación.

- b. La reposición del concreto de los andenes será en su totalidad, del mismo tipo y textura del existente. El cual deberá reponerse entre las juntas de dilatación y su borde externo. Se dispondrá de una base de hormigón de 3000 PSI de 10 cm de espesor, sobre un base granular de 10 cm de espesor.


**9. Tipos de rotura y reposición de la misma: N.A**

Debe recuperar el espacio público de acuerdo al manual del espacio público como lo indica el manual de espacio público y la normatividad vigente.

**10. Determinación de las condiciones de acabado y entrega de los elementos del espacio público a intervenir. De acuerdo a la intervención.**

- a. Los materiales producto de la demolición y/o excavación que no vayan a ser utilizados en la obra, serán retirados inmediatamente para su disposición final y no podrán mantenerse por más de veinticuatro (24) en la misma, en ningún caso podrán ser depositados en la vía pública o en los antejardines o zona verde.
- b. La reposición de las capas de rodadura sobre la vía pública y los andenes en concreto, se deben ajustar a la rasante de la calzada y andén respectivamente y garantizar que sea imperceptible a la circulación vehicular y peatonal respectivamente.
- c. El titular de la licencia o la empresa prestadora de servicios públicos, debe realizar las obras de protección de la arborización y de las zonas verdes que puedan ser afectadas, la distancia mínima a respetar entre los bordes de la zanja y el árbol será de cincuenta (50) centímetros, en todo caso siempre se deberá garantizar la protección del árbol.
- d. Todos los elementos instalados en el espacio público que queden afectados por la obra, deberán ser repuestos de acuerdo a lo estipulado en el Manual de Espacio Público vigente o en superiores condiciones a las que tenían antes de la afectación.

D

	<b>INFORME DE FACTIBILIDAD TÉCNICA, AMBIENTAL E IMPACTO URBANO PARA LA LICENCIA DE INTERVENCIÓN Y OCUPACIÓN DE ESPACIO PÚBLICO</b>	Código: F-DPM-1220-238,37-004
		Versión: 2.0
		Fecha aprobación: Febrero-28-2022
		Página 6 de 6

- e. Las canalizaciones que se construyan en los andenes, se realizaran de forma que permitan los accesos a los predios y el tránsito de peatones con la debida seguridad.

**11. Observaciones en materia ambiental:**

No hay ninguna observación.

**12. Impacto urbano: (Espacio público):**

El predio no tiene adecuado el espacio público, de conformidad con el manual del espacio público.

**13. Observaciones generales:**

Se hace necesario acotar que cualquier eventualidad posterior a los trabajos ejecutados correrá bajo la responsabilidad de los ejecutores

Antes de iniciar los trabajos de reposición de los diferentes tipos de pavimentos, se deberá solicitar a la Secretaría de Planeación, la presencia de un funcionario del Grupo de Roturas, con el fin de determinar el tipo de reposición del mismo, conforme a la. Normatividad vigente.

Al terminar los trabajos se deberá solicitar el recibo de obra ante la secretaria de Planeación.

  
**ING. FRANCIA M. ZULUAGA TANGARIFE**  
 Profesional Especializado.  
 Coordinador Grupo de Licencias.

  
**MARIA NELSY SANCHEZ GARCIA**  
 Recorredora  
 Grupo Licencias de servicios P.



**ACTA DE INICIO DE OBRA**  
**LICENCIA DE INTERVENCIÓN Y**  
**OCUPACIÓN DE ESPACIO PÚBLICO**

Código: F-DPM-1220-238,37-010

Versión: 2.0

Fecha aprobación: Febrero-28-2022

Página 1 de 1

Ciudad: Bucaramanga		Fecha: Julio 07 de 2022	
Propietario (persona natural o jurídica)		<b>LUZ TERESA CELIS CABALLERO</b>	
Prorroga N°			
Cedula de ciudadanía (Nit):		63.363.351.CC DE Bucaramanga (Stder)	
Dirección intervención:		<b>CALLE 31 No. 30 – 18 APTO 101 DEL BARRIO LA AURORA</b>	
Resolución No: (No. y fecha)		0253 DE JULIO 07 DE 2022	
<b>VIGENCIA DE LA LICENCIA:</b>		<b>FECHA DE LA INTERVENCIÓN:</b>	
<b>FECHA INICIO</b>	<b>FECHA DE TERMINACIÓN</b>	<b>FECHA INICIO</b>	<b>FECHA DE TERMINACIÓN</b>
07/07/2022	07/07/2024	08/07/2022	08/08/2022
Área de intervención:	2.30M2	Área de recuperación:	9.20 M2
<b>ACUERDAN:</b>			
Dar inicio a la ejecución de los trabajos de conformidad con la Licencia de Intervención y ocupación según Resolución No. <u>0253</u> de 2022			
<b>Observaciones:</b> Dado el caso de no dar inicio a los trabajos en el tiempo acordado deberá acercarse a la Secretaría de Planeación Municipal, a fin de solicitar una prórroga de la iniciación de la intervención.			
En constancia de lo anterior, en Bucaramanga a los <u>08 DE JULIO DE 2022</u> , se reunieron en la Secretaría de Planeación Municipal y/o en el lugar de la intervención las personas que son parte dentro del acto y se da por enterado de las condiciones y las obligaciones respecto a las obras y en constancia firman la presenta acta por los que en ella intervienen:			
 <b>FRANCIA MILENA ZULUAGA TANGARIFE</b> Profesional Especializado		 <b>LUZ TERESA CELIS CABALLERO</b> Propietaria C.C. 63.363.351de Bucaramanga (Stder)	