



PROCESO: DIRECCIONAMIENTO Y PROYECCIÓN MUNICIPAL	No. Consecutivo 0193
Subproceso: Despacho Secretaria / Subsecretaria Código Subproceso: 1200	Serie/Subserie: RESOLUCIONES / Acto administrativo de Resolución Código Serie/Subserie (TRD) : 1200-244

**GOBERNAR
ES HACER**

RESOLUCION No.
(0193) 14 JUN 2022

"Por el cual se concede Licencia de Intervención y Ocupación del Espacio Público en lo relacionado con las redes de servicios públicos o de particulares en el Municipio de Bucaramanga"

EL SECRETARIO DE PLANEACIÓN MUNICIPAL

En uso de sus facultades legales, en especial las conferidas por los artículos 2.2.6.1.1.13 y del Decreto 1077 de 2015, Decreto Municipal No. 066 de 2018 y demás normas concordantes,

CONSIDERANDO:

1. Que la señora **MARIELA VARGAS PEREZ**, mediante comunicación de fecha 06 de Junio de 2022 referenciado con el No. 20226010814, presentó ante la Secretaria de Planeación, la totalidad de los documentos exigidos por la Administración Municipal, para iniciar el trámite licencia de Intervención y Ocupación del Espacio Público, con el objeto de realizar acometida del servicio de **GAS** autorizado por **GASORIENTE S.A. E.S.P.**, para el predio ubicado en la **CALLE 20NB No. 2 – 11, CASA 18 DEL BARRIO VILLA DE SAN IGNACIO** del Municipio de Bucaramanga
2. Que la Secretaria de Planeación Municipal, el día 09 de Junio del 2022 emitió los informes de Factibilidad Técnica e impacto Urbano para la Licencia de Intervención y Ocupación del Espacio Público, en donde se especificó el estado actual del espacio público, el inventario del mobiliario urbano y las condiciones de acabado y entrega de los elementos del espacio público a intervenir, también se especifica el estado actual del área a intervenir, las condiciones técnicas y administrativas para la canalización y zanjas en el espacio público, las especificaciones técnicas y materiales de la estructura de los pavimentos a reponer, el tipo de rotura y reposición de la misma y determinó la longitud de intervención.

En mérito de la anterior,

RESUELVE:

ARTÍCULO PRIMERO. Conceder Licencia de Intervención y Ocupación del Espacio Público, a la Señora **MARIELA VARGAS PEREZ**, identificado(a) con la Cédula de Ciudadanía No. 63.478.589 Expedida en Bucaramanga (Santander), y el Señor **RAFAEL VERGEL**, identificado(a) con la Cédula de Ciudadanía No. 91.268.401 Expedida en Bucaramanga (Santander), en su calidad de **PROPIETARIOS**, del predio ubicado en la **CALLE 20NB No. 2 – 11, CASA 18 DEL BARRIO VILLA DE SAN IGNACIO**, para realizar la acometida de **GAS** autorizado por **GASORIENTE S.A. E.S.P.**

PROCESO: DIRECCIONAMIENTO Y PROYECCIÓN MUNICIPAL	No. Consecutivo 0193
Subproceso: Despacho Secretaría / Subsecretaria Código Subproceso: 1200	Serie/Subserie: RESOLUCIONES / Acto administrativo de Resolución Código Serie/Subserie (TRD) : 1200-244

14 JUN 2022

PARÁGRAFO. La presente licencia no genera derechos de propiedad sobre el espacio público a intervenir y deberá dar estricto cumplimiento a la prevalencia del interés general sobre el particular.

ARTÍCULO SEGUNDO. El área de intervención autorizada es de **1.00 M2**, distribuidos así:

ÁREA A INTERVENIR

ROTURA DE ANDEN (PEATONAL)	2.00 X 0.50= 1.00 M2
TOTAL ÁREA INTERVENIDA:	1.00 M2

AREA A RECUPERAR

RECUPERACION DE ANDEN (PEATONAL)	2.00 X 2.00= 4.00 M2
TOTAL ÁREA INTERVENIDA:	4.00 M2

ARTÍCULO TERCERO. El titular de la licencia de intervención y ocupación del espacio público debe cumplir con las exigencias técnicas, administrativas y jurídicas contenidas en el o los (s) informes de Factibilidad Técnica y de Impacto Urbano, tanto en la intervención como en la recuperación del espacio público; anexos que hacen parte integral de la Licencia de Intervención y Ocupación de Espacio Público

PARÁGRAFO. El titular de la presente licencia y el constructor, serán responsables de manera solidaria por el cumplimiento de estas normas, de conformidad con lo establecido en el art. 2.2.6.1.1.15 del Decreto 1077 de 2015, modificado por el decreto 1203 de 2017 y demás normas concordantes que la modifiquen, adicionen o sustituyan

ARTICULO CUARTO: La duración de la intervención del espacio público aprobada para efectos de la presente Resolución tendrá un plazo de **UN (1) MES**. Posteriores a la firma del acta de inicio de la obra de intervención.

ARTÍCULO QUINTO: La licencia de intervención y ocupación del espacio público tendrá una vigencia de veinticuatro (24) meses, contados a partir de la fecha en la que quede en firme el acto administrativo que otorga la respectiva licencia, para la ejecución total de las obras autorizadas. El término de la licencia de intervención y ocupación del espacio público podrá prorrogarse por una sola vez, por un término igual a la mitad del tiempo que fue inicialmente concedido, siempre y cuando esta sea solicitada durante los quince (15) días anteriores al vencimiento de la misma en los términos del Art. 2.2.6.1.2.4.4., del Decreto Nacional 1077 de 2015 y demás normas concordantes que la modifiquen, adicionen o sustituyan.



PROCESO: DIRECCIONAMIENTO Y PROYECCIÓN MUNICIPAL	No. Consecutivo 0193
Subproceso: Despacho Secretaría / Subsecretaria Código Subproceso: 1200	Serie/Subserie: RESOLUCIONES / Acto administrativo de Resolución Código Serie/Subserie (TRD) : 1200-244

GOBERNAR
ES HACER

14 JUN 2022

PARÁGRAFO 1. El titular de la presente Licencia y el constructor antes de dar inicio a los trabajos autorizados, deberá presentarse a la Secretaría de Planeación Municipal, a fin de constituir la respectiva acta de inicio, en los términos establecidos por la Secretaria de planeación, la cual deberá reposar en el sitio de los trabajos a ejecutar y hará parte integral de la presente resolución.

ARTICULO SEXTO: RECIBO DE OBRA INTERVENCION. Si la recuperación del Espacio público ha sido realizada de acuerdo con lo establecido en la licencia expedida, la Secretaría de planeación en uso de sus competencias procederá al recibo de obra de intervención del espacio público aprobada y entregará la certificación correspondiente, que será obligación previa para que las empresas de servicios públicos o de particulares procedan a la efectúen la conexión del servicio, en los términos establecidos por este Despacho.

ARTÍCULO SEPTIMO: Notificar el contenido de esta resolución, a la Señora **MARIELA VARGAS PEREZ**, identificado(a) con la Cédula de Ciudadanía No. 63.478.589 Expedida en Bucaramanga (Santander), y el Señor **RAFAEL VERGEL**, identificado(a) con la Cédula de Ciudadanía No. 91.268.401 Expedida en Bucaramanga (Santander), o quien haga sus veces en su calidad de solicitante, haciéndole saber que contra ella procede el recurso de reposición y apelación deberán interponerse al momento de la notificación personal o dentro de los diez días siguientes a su notificación ante la Secretaria de Planeación, en los términos establecidos en la ley 1437 de 2011 Art. 76.

NOTIFÍQUESE Y CÚMPLASE,


ARQ. IVAN JOSE VARGAS CARDENAS
Secretario de Planeación Municipal (e)

Vº.Bº. . Dr. Julian Constantino Carvajal Miranda
Subsecretario de Planeación (e)
Aspectos técnicos: Ing. Francia M. Zuluaga Tangarife
Profesional Especializada
Aspectos Jurídicos Dra. Sandra Yadira Albarracín Africano
Profesional Universitaria
Proyecto: Saidi Yovana Alvarez Amorocho S.Y.A.A.
Carpeta 0169 - 2022

Calle 35 N° 10 – 43 Centro Administrativo, Edificio Fase I
Carrera 11 N° 34 – 52, Edificio Fase II
Conmutador: (57-7) 6337000 Fax 6521777
Página Web: www.bucaramanga.gov.co
Código Postal: 680006
Bucaramanga, Departamento de Santander, Colombia

0193
14 JUN 2022

NOTIFICACION PERSONAL

En Bucaramanga, a los 16 JUN 2022, se hizo presente Mariela Vargas Perez identificado con la C.C. No. 63.478.589 de Bucaramanga Sder, en calidad de Propietaria del predio Localizado en la CALLE 20NB No. 2 - 11, CASA 18 DEL BARRIO VILLA DE SAN IGNACIO, de esta ciudad, con el fin de notificarle el contenido de la Resolución No. 0193 De 14 JUN 2022 expedida por la Secretaria de Planeación Municipal.

El notificado manifiesta que: hará uso del recurso de reposición: SI _____ NO X

Mariela Vargas
FIRMA DEL NOTIFICADO
C.C. 63478589 B.



L. Cardina Arenop
FIRMA DEL FUNCIONARIO
C.C. 1.098628157



PROCESO: DIRECCIONAMIENTO Y PROYECCION MUNICIPAL		No. Consecutivo GDT - 2825-2022
Subproceso: Grupo Desarrollo Territorial Código Subproceso: 1220	Serie/Subserie: LICENCIAS / Licencias de Intervención y Ocupación del Espacio Público por Roturas Código Serie/Subserie (TRD): 1220-166,07	

0193

14 JUN 2022

Bucaramanga,

Señores

MARIELA VARGAS PEREZ

Calle 20NB No. 2-11

Barrio Villas de San Ignacio

Email: marielitavp70@gmail.com

Bucaramanga

Ref. Citación para Notificación Personal de la Resolución de Licencias de Intervención de Espacio Público
Rad. 20226010814


Respetado Señor(a)

La Secretaria de Planeación Municipal de Bucaramanga en cumplimiento de lo ordenado por los artículos 67 y 68 de la Ley 1437 de 2011 del Código de Procedimiento Administrativo y de lo Contencioso Administrativo, para que en un término máximo de 5 días hábiles contados a partir de la fecha del envío de esta citación, se presente en este despacho, con el objeto de notificarlos del contenido de las Resoluciones y correcciones relacionadas con el permiso para La Intervención y Ocupación del Espacio Público.

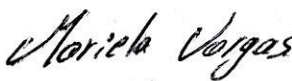
En caso de no hacerlo en el término señalado, se procederá la notificación por Aviso según el artículo 69 de la Ley 1437 de 2011, igualmente puede autorizar realizar notificación por correo electrónico: secretariadeplaneacion@bucaramanga.gov.co, indicando en el asunto Carpeta No. 169 nombre, identificación y correo de notificación.

Para dicho trámite deberá identificarse con la cedula de Ciudadanía y/o acreditar en debida forma el apoderado de ser persona jurídica certificación de constitución y gerencia). POR FAVOR HACER REFERENCIA DE LA CARPETA 169-2022

Atentamente,


Dr. JULIAN CONSTANTINO CARVAJAL MIRANDA
Subsecretario de Planeación Municipal (E)

Aspectos Técnicos: Ing. Francia M. Zuluaga Tangarife
Profesional Especializado
Proyecto: Alba Lucia Patiño Rodríguez 



Calle 35 N° 10 – 43 Centro Administrativo, Edificio Fase I
Carrera 11 N° 34 – 52, Edificio Fase II
Conmutador: (57-7) 6337000 Fax 6521777
Página Web: www.bucaramanga.gov.co
Código Postal: 680006
Bucaramanga, Departamento de Santander, Colombia



**INFORME DE FACTIBILIDAD TÉCNICA,
AMBIENTAL E IMPACTO URBANO PARA
LA LICENCIA DE INTERVENCIÓN Y
OCUPACIÓN DE ESPACIO PÚBLICO**

Código: F-DPM-1220-238,37-004

Versión: 2.0

Fecha aprobación: Febrero-28-2022

Página 1 de 6

Fecha: 09 de junio de 2022

Carpeta No: 169

Entidad: Gas

Dirección: Calle 20NB # 2 – 11 casa 18

Barrio: Villas de San Ignacio

Tipo de Intervención: DOMICILIARIA

Radicado: 20226010814

En cumplimiento del Decreto 1077 de 2015, nos permitimos enunciar lo siguiente:

1. Área intervenida:

ANDEN (Peatonal)	2.00 X 0.50 = 1.00 M2
TOTAL ÁREA INTERVENIDA:	1.00M2

2. Área a Recuperar:

ANDEN (Peatonal)	2.00 X 2.00 = 4.00M2
TOTAL ÁREA A RECUPERAR:	4.00M2

3. Estado actual del espacio público a intervenir:

AREA A INTERVENIR	ESTADO
Anden (peatonal)	En concreto regular estado
Zona Verde no especifica	tierra con especies regular estado
Red del gas	Va por la vía peatonal.

En este caso puntual la rotura ejecuta los trabajos sobre el **andén peatonal**, en cuanto al andén del predio, en cuanto al espacio público del predio debe recuperarlo en todo su ancho y largo en mejores condiciones encontradas al momento de la intervención.

Si la canalización permanece más de siete (7) días calendarios a cielo abierto, el poseedor de la licencia debe aplicar un suelo cemento o mortero dejando las superficies al mismo nivel de las adyacentes y totalmente limpias.



**INFORME DE FACTIBILIDAD TÉCNICA,
AMBIENTAL E IMPACTO URBANO PARA
LA LICENCIA DE INTERVENCIÓN Y
OCUPACIÓN DE ESPACIO PÚBLICO**

Código: F-DPM-1220-238,37-004

Versión: 2.0

Fecha aprobación: Febrero-28-2022

Página 2 de 6

El poseedor de la licencia debe utilizar vallas informativas, preventivas y elementos de seguridad y señalización que puedan significar peligro para los usuarios de la vía pública

4. Perfil vial existente:

PERFIL VIAL ACTUAL						
Predio	Costado Norte		Zona verde no específica	Costado Sur		Perfil Total M
	Antejardín	Anden		Anden	Antejardín	
Cra 17 D	—	2.00	5.00	2.00	---	9.00

5. Inventario Mobiliario Urbano Existente:

TIPO DE ELEMENTO	INTERVENIR
Elementos de comunicación:	
. Teléfonos	
. Carteleras	
. Señales Preventivas	
Elementos de Organización	
. Bolardos	
. Paraderos	
. Semáforos	
. Tapas de Alcantarillado	SI
. Cajas de Teléfonos	
. Sumidero	
Elementos de Ambientación	
. Luminaria Peatonal	SI
. Luminaria Vehicular	
. Bancas	
. Asientos	
. Monumentos	
. Protectores de Arboles	
. Materas	
. Relojes	
. Pérgolas	
. Murales	



**INFORME DE FACTIBILIDAD TÉCNICA,
AMBIENTAL E IMPACTO URBANO PARA
LA LICENCIA DE INTERVENCIÓN Y
OCUPACIÓN DE ESPACIO PÚBLICO**

Código: F-DPM-1220-238,37-004


Versión: 2.0

Fecha aprobación: Febrero-28-2022

Página 3 de 6

Elementos de Recreación	
. Juegos Infantiles	
Elementos de Servicio	
. Bicicleteros	
. Surtidores de Agua	
. Muebles para Lustrar Calzado	
Elementos de Salud e Higiene	
. Canecas	
. Baños	
Elementos de Seguridad	
. Barandas	
. Cámara de Seguridad	
. Hidrantes	
. Cerramientos	

6. Fotografías



7. Condiciones técnicas y administrativas para la canalización y zanjas en el espacio público:



**INFORME DE FACTIBILIDAD TÉCNICA,
AMBIENTAL E IMPACTO URBANO PARA
LA LICENCIA DE INTERVENCIÓN Y
OCUPACIÓN DE ESPACIO PÚBLICO**

Código: F-DPM-1220-238,37-004

Versión: 2.0

Fecha aprobación: Febrero-28-2022

Página 4 de 6

Los siguientes son requerimientos necesarios durante la ejecución de los trabajos:

- a. Utilización de cortadoras mecánicas
- b. Compactación mínima de los rellenos con materiales debidamente clasificados, deberán garantizar un proctor modificado del 90% como mínimo para las calzadas y andenes.
- c. La estructura de los pavimentos deberá reponerse teniendo en cuenta los siguientes parámetros:
 1. Pavimento hasta 7 cms. de espesor y sin base granular, se repondrá con pavimento 7 cms. y base de 10 cms.
 2. Pavimento entre 7 y 10 cms. de espesor y con base granular, el pavimento deberá reponerse en iguales condiciones y la base granular igual a la existente en donde el mínimo debe ser igual a 10 cms.
 3. Pavimentos mayores de 10 cms. de espesor con base granular, la reposición de pavimentos deberá realizarse de 10 cms., y la base deberá tener un espesor tal que llegue hasta el nivel inferior de la base existente.
- d. El acopio de materiales se hará en contenedores y en los espacios autorizados. No se permite el acopio de materiales en la vía pública.
- e. Las obras se señalarán y protegerán cumpliendo con las normas vigentes, siendo el constructor, el titular de la licencia y la empresa prestadora de servicios que avala, los responsables de manera solidaria, de cualquier accidente que pueda ocurrir con motivo de las mismas.

8. Especificaciones técnicas y materiales de la estructura de los pavimentos

a reponer:

El relleno de las zanjas se hará con materiales debidamente clasificados cumpliendo con las condiciones para suelos seleccionados. Las calidades de estos materiales deberán certificarse mediante ensayos de laboratorio, tales como plasticidad, granulometría, densidad y capacidad portante. El extendido, de los materiales de préstamo, se hará por capas de espesor reducido que garantice con los medios utilizados, la obtención del grado de compactación mínimo exigido.

Los certificados de los ensayos son requisito previo para efectuar el recibo de obra por parte de la Secretaría de Planeación.

La reposición del concreto de los andenes será en su totalidad, del mismo tipo y textura del existente. El cual de espesor.

La restitución del pavimento flexible, se hará solo con pavimento asfáltico en caliente, tipo rodadura, cumpliendo con las especificaciones del Instituto Nacional de Vías, compactando con un equipo deberá reponerse entre las juntas de dilatación y su borde externo. Se dispondrá de una base de hormigón de 3000 PSI de 10 cms de espesor,

X



**INFORME DE FACTIBILIDAD TÉCNICA,
AMBIENTAL E IMPACTO URBANO PARA
LA LICENCIA DE INTERVENCIÓN Y
OCUPACIÓN DE ESPACIO PÚBLICO**

Código: F-DPM-1220-238,37-004

Versión: 2.0

Fecha aprobación: Febrero-28-2022

Página 5 de 6

sobre un base granular de 10 cms mecánico de rodillo mínimo de una tonelada. El pavimento a utilizar en la reposición, deberá ser certificado por la planta que lo suministra.

9. Tipos de rotura y reposición de la misma:

NO APLICA POR QUE SOLO INTERVIENE EL ANDEN

10. Determinación de las condiciones de acabado y entrega de los elementos del espacio público a intervenir:

Los materiales producto de la demolición y/o excavación que no vayan a ser utilizados en la obra, serán retirados inmediatamente para su disposición final y no podrán mantenerse por más de veinticuatro (24) horas en la misma, en ningún caso podrán ser depositados en la vía pública o en los antejardines o zona verde.

La reposición de las capas de rodadura sobre la vía pública y los andenes en concreto, se deben ajustar a la rasante de la calzada y andén respectivamente y garantizar que sea imperceptible a la circulación vehicular y peatonal respectivamente.

El titular de la licencia o la empresa prestadora de servicios públicos, debe realizar las obras de protección de la arborización y de las zonas verdes que puedan ser afectadas, la distancia mínima a respetar entre los bordes de la zanja y el árbol será de cincuenta (50) centímetros, en todo caso siempre se deberá garantizar la protección del árbol.

Todos los elementos instalados en el espacio público que queden afectados por la obra, deberán ser repuestos de acuerdo a lo estipulado en el Manual de Espacio Público vigente o en superiores condiciones a las que tenían antes de la afectación.

Las canalizaciones que se construyan en los andenes, se realizaran de forma que permitan los accesos a los predios y el tránsito de peatones con la debida seguridad.

11. Observaciones en materia ambiental:

NO SE TIENE NINGUNA OBSERVACION

12. Impacto urbano: (Espacio público):

En el momento de la visita se evidencia una edificación de dos pisos y el espacio público del predio no cuenta con manual del espacio público, ni normatividad vigente.

13. Observaciones generales:

Se hace necesario acotar que cualquier eventualidad posterior a los trabajos ejecutados correrá bajo la responsabilidad de los ejecutores

Antes de iniciar los trabajos de reposición de los diferentes tipos de pavimentos, se deberá solicitar a la Secretaría de Planeación, la presencia de un funcionario del Grupo de



**INFORME DE FACTIBILIDAD TÉCNICA,
AMBIENTAL E IMPACTO URBANO PARA
LA LICENCIA DE INTERVENCIÓN Y
OCUPACIÓN DE ESPACIO PÚBLICO**

Código: F-DPM-1220-238,37-004

Versión: 2.0

Fecha aprobación: Febrero-28-2022

Página 6 de 6

Roturas, con el fin de determinar el tipo de reposición del mismo.

Al terminar los trabajos se deberá solicitar el recibo de obra ante la Secretaria de Planeación, conforme al Decreto 1077 de 2015, presentando los ensayos de laboratorio (plasticidad, granulometría, densidad y capacidad portante) y certificación del pavimento flexible.

FRANCIA MILENA ZULUAGA TANGARIFE
Profesional Especializada.
Coordinadora Grupo Roturas

LEIDY CAROLINA MORENO P
Recorredora (E)
Grupo Roturas

**ACTA DE INICIO DE OBRA****LICENCIA DE INTERVENCIÓN Y
OCUPACIÓN DE ESPACIO PÚBLICO**

Código: F-DPM-1220-238,37-010

Versión: 2.0

Fecha aprobación: Febrero-28-2022

Página 2 de 1

Ciudad: Bucaramanga		Fecha: Junio 16 de 2022	
Propietario (persona natural o jurídica)		MARIELA VARGAS PEREZ ✓	
Prorroga N°		N.A.	
Cedula de ciudadanía (Nit):		63.478.589 de Bucaramanga (Sder)	
Dirección intervención:		CALLE 20 NB # 2-11 CASA 18 DEL BARRIO VILLAS DE SAN IGNACIO ✓	
Resolución No: (No. y fecha)		0193 DE JUNIO 14 DE 2022 ✓	
VIGENCIA DE LA LICENCIA:		FECHA DE LA INTERVENCIÓN:	
FECHA INICIO	FECHA DE TERMINACIÓN	FECHA INICIO	FECHA DE TERMINACIÓN
14/06/2022 ✓	14/07/2024 ✓	27/06/2022 ✓	27/07/2022 ✓
Área de intervención:	1.00M2 ✓	Área de recuperación:	4.00M2 ✓
ACUERDAN:			
Dar inicio a la ejecución de los trabajos de conformidad con la Licencia de Intervención y ocupación según Resolución No. <u>0193</u> de 2022			
Observaciones: Dado el caso de no dar inicio a los trabajos en el tiempo acordado deberá acercarse a la Secretaría de Planeación Municipal, a fin de solicitar una prórroga de la iniciación de la intervención.			
En constancia de lo anterior, en Bucaramanga a los <u>16 DE JUNIO DE 2022</u> , se reunieron en la Secretaría de Planeación Municipal y/o en el lugar de la intervención las personas que son parte dentro del acto y se da por enterado de las condiciones y las obligaciones respecto a las obras y en constancia firman la presenta acta por los que en ella intervienen:			
 PEDRO A. CABALLERO VARGAS Profesional Universitario - Secretaria de Planeación		 MARIELA VARGAS PEREZ Propietaria	