



PROCESO: DIRECCIONAMIENTO Y PROYECCIÓN MUNICIPAL	No. Consecutivo 0176
Subproceso: Despacho Secretaría / Subsecretaría Código Subproceso: 1200	Serie/Subserie: RESOLUCIONES / Acto administrativo de Resolución Código Serie/Subserie (TRD) : 1200-244

GOBERNAR
ES HACER

RESOLUCION No.

(0176) 27 MAY 2022

"Por el cual se concede Licencia de Intervención y Ocupación del Espacio Público en lo relacionado con las redes de servicios públicos o de particulares en el Municipio de Bucaramanga"

EL SECRETARIO DE PLANEACIÓN MUNICIPAL

En uso de sus facultades legales, en especial las conferidas por los artículos 2.2.6.1.1.13 y del Decreto 1077 de 2015, Decreto Municipal No. 066 de 2018 y demás normas concordantes,

CONSIDERANDO:

1. Que la señora **LUZ MARLENE MEJIA RAMIREZ**, mediante comunicación de fecha 03 de Mayo de 2022 referenciado con el No. 20225008469, presentó ante la Secretaria de Planeación, la totalidad de los documentos exigidos por la Administración Municipal, para iniciar el trámite licencia de Intervención y Ocupación del Espacio Público, con el objeto de realizar acometida del servicio de **ALCANTARILLADO** autorizado por **EMPAS S.A. E.S.P.**, para el predio ubicado en la **CALLE 3 No. 11 - 37 DEL BARRIO SAN RAFAEL** del Municipio de Bucaramanga
2. Que la Secretaria de Planeación Municipal, el día 17 de Mayo del 2022 emitió los informes de Factibilidad Técnica e impacto Urbano para la Licencia de Intervención y Ocupación del Espacio Público, en donde se especificó el estado actual del espacio público, el inventario del mobiliario urbano y las condiciones de acabado y entrega de los elementos del espacio público a intervenir, también se especifica el estado actual del área a intervenir, las condiciones técnicas y administrativas para la canalización y zanjás en el espacio público, las especificaciones técnicas y materiales de la estructura de los pavimentos a reponer, el tipo de rotura y reposición de la misma y determinó la longitud de intervención.

En mérito de la anterior,

RESUELVE:

ARTÍCULO PRIMERO. Conceder Licencia de Intervención y Ocupación del Espacio Público, a la Sr(a). **LUZ MARLENE MEJIA RAMIREZ**, identificado(a) con la Cédula de Ciudadanía No. 28.312.169 Expedida en Puerto Wilches (Santander), en su calidad de **PROPIETARIA**, del predio ubicado en la **CALLE 3 No. 11 - 37 DEL BARRIO SAN RAFAEL**, para realizar la acometida de **ALCANTARILLADO** autorizado por **EMPAS S.A. E.S.P.**



PROCESO: DIRECCIONAMIENTO Y PROYECCIÓN MUNICIPAL	No. Consecutivo 0176
Subproceso: Despacho Secretaría / Subsecretaria Código Subproceso: 1200	Serie/Subserie: RESOLUCIONES / Acto administrativo de Resolución Código Serie/Subserie (TRD) : 1200-244

**GOBERNAR
ES HACER**

27 MAY 2022

PARÁGRAFO. La presente licencia no genera derechos de propiedad sobre el espacio público a intervenir y deberá dar estricto cumplimiento a la prevalencia del interés general sobre el particular.

ARTÍCULO SEGUNDO. El área de intervención autorizada es de **3.15 M2**, distribuidos así:

ÁREA A INTERVENIR

ROTURA DE VIA	3.00 X 0.70= 2.10 M2
ROTURA DE ANDEN	1.50 X 0.70= 1.05 M2
TOTAL ÁREA INTERVENIDA:	3.15 M2

AREA A RECUPERAR

RECUPERACION DE VIA	3.00 X 3.70= 11.10 M2
RECUPERACION DE ANDEN	1.50 X 1.00= 1.50 M2
TOTAL ÁREA INTERVENIDA:	12.60 M2

ARTÍCULO TERCERO. El titular de la licencia de intervención y ocupación del espacio público debe cumplir con las exigencias técnicas, administrativas y jurídicas contenidas en el o los (s) informes de Factibilidad Técnica y de Impacto Urbano, tanto en la intervención como en la recuperación del espacio público; anexos que hacen parte integral de la Licencia de Intervención y Ocupación de Espacio Público

PARÁGRAFO. El titular de la presente licencia y el constructor, serán responsables de manera solidaria por el cumplimiento de estas normas, de conformidad con lo establecido en el art. 2.2.6.1.1.15 del Decreto 1077 de 2015, modificado por el decreto 1203 de 2017 y demás normas concordantes que la modifiquen, adicionen o sustituyan

ARTICULO CUARTO: La duración de la intervención del espacio público aprobada para efectos de la presente Resolución tendrá un plazo de **UN (1) MES**. Posteriores a la firma del acta de inicio de la obra de intervención.

ARTÍCULO QUINTO: La licencia de intervención y ocupación del espacio público tendrá una vigencia de veinticuatro (24) meses, contados a partir de la fecha en la que quede en firme el acto administrativo que otorga la respectiva licencia, para la ejecución total de las obras autorizadas. El término de la licencia de intervención y ocupación del espacio público podrá prorrogarse por una sola vez, por un término igual a la mitad del tiempo que fue inicialmente concedido, siempre y cuando esta sea solicitada durante los quince (15) días anteriores al vencimiento de la misma en los términos del Art. 2.2.6.1.2.4.4., del Decreto Nacional 1077 de 2015 y demás normas concordantes que la modifiquen, adicionen o sustituyan.

Calle 35 N° 10 – 43 Centro Administrativo, Edificio Fase I
Carrera 11 N° 34 – 52, Edificio Fase II
Conmutador: (57-7) 6337000 Fax 6521777
Página Web: www.bucaramanga.gov.co
Código Postal: 680006
Bucaramanga, Departamento de Santander, Colombia



PROCESO: * DIRECCIONAMIENTO Y PROYECCIÓN MUNICIPAL	No. Consecutivo 01-0176
Subproceso: Despacho Secretaria / Subsecretaria Código Subproceso: 1200	Serie/Subserie: RESOLUCIONES / Acto administrativo de Resolución Código Serie/Subserie (TRD) : 1200-244

GOBERNAR
ES HACER

27 MAY 2022


PARÁGRAFO 1. El titular de la presente Licencia y el constructor antes de dar inicio a los trabajos autorizados, deberá presentarse a la Secretaría de Planeación Municipal, a fin de constituir la respectiva acta de inicio, en los términos establecidos por la Secretaria de planeación, la cual deberá reposar en el sitio de los trabajos a ejecutar y hará parte integral de la presente resolución.

ARTICULO SEXTO: RECIBO DE OBRA INTERVENCION. Si la recuperación del Espacio público ha sido realizada de acuerdo con lo establecido en la licencia expedida, la Secretaría de planeación en uso de sus competencias procederá al recibo de obra de intervención del espacio público aprobada y entregará la certificación correspondiente, que será obligación previa para que las empresas de servicios públicos o de particulares procedan a la efectúen la conexión del servicio, en los términos establecidos por este Despacho.

ARTÍCULO SEPTIMO: Notificar el contenido de esta resolución, a la Sr(a). **LUZ MARLENE MEJIA RAMIREZ**, identificado(a) con la Cédula de Ciudadanía No. 28.312.169 Expedida en Puerto Wilches (Santander), o quien haga sus veces en su calidad de solicitante, haciéndole saber que contra ella procede el recurso de reposición y apelación deberán interponerse al momento de la notificación personal o dentro de los diez días siguientes a su notificación ante la Secretaria de Planeación, en los términos establecidos en la ley 1437 de 2011 Art. 76.

NOTIFÍQUESE Y CÚMPLASE,


ARQ. JOAQUIN AUGUSTO TOBON BLANCO
Secretario de Planeación Municipal

Vº.Bº. Arq. Yolanda Blanco Vesga 
Subsecretaria de Planeación
Aspectos técnicos: Ing. Francia M. Zuluaga Tangarife 
Profesional Especializada
Aspectos Jurídicos Dra. Sandra Yadira Albarracín Africano 
Profesional Universitaria
Proyecto: Saidi Yovana Alvarez Amorcho  SYAA
Carpeta 0135 - 2022

Calle 35 N° 10 – 43 Centro Administrativo, Edificio Fase I
Carrera 11 N° 34 – 52, Edificio Fase II
Conmutador: (57-7) 6337000 Fax 6521777
Página Web: www.bucaramanga.gov.co
Código Postal: 680006
Bucaramanga, Departamento de Santander, Colombia

0176

27 MAY 2022

NOTIFICACION PERSONAL

En Bucaramanga, a los 04 JUN 2022, se hizo presente LUZ MARLENE MESA RAMIREZ Identificado con la C.C. No. 28.212.169 de Puerto Wilches (Sder), en calidad de Propietaria del predio Localizado en la CALLE 3 No. 11 - 37 DEL BARRIO SAN RAFAEL, de esta ciudad, con el fin de notificarle el contenido de la Resolución No. 0176 De 27 MAY 2022 expedida por la Secretaria de Planeación Municipal.

El notificado manifiesta que: hará uso del recurso de reposición: SI _____ NO X

Lu Marlene Mesa Ramirez
FIRMA DEL NOTIFICADO
C.C. 2832169.



[Signature]
FIRMA DEL FUNCIONARIO
C.C. 67.336



PROCESO: DIRECCIONAMIENTO Y PROYECCION MUNICIPAL		No. Consecutivo GDT - 2428-2022
Subproceso: Grupo Desarrollo Territorial Código Subproceso: 1220	Serie/Subserie: LICENCIAS / Licencias de Intervención y Ocupación del Espacio Público por Roturas Código Serie/Subserie (TRD): 1220-166,07	

Bucaramanga,

0176
27 MAY 2022

Señores:

LUZ MARLENE MEJIA RAMIREZ

Calle 3 No. 11-39

Barrio San Rafael

Email: abelina1024@hotmail.com

Bucaramanga

Ref. Citación para Notificación Personal de la Resolución de Licencias de Intervención de Espacio Público
Rad. 20225008469

Respetado Señor(a)

La Secretaria de Planeación Municipal de Bucaramanga en cumplimiento de lo ordenado por los artículos 67 y 68 de la Ley 1437 de 2011 del Código Contencioso Administrativo, para que en un término máximo de 5 días hábiles contados a partir de la fecha del envío de esta citación, se presente en este despacho, con el objeto de notificarlos del contenido de las Resoluciones y correcciones relacionadas con el permiso para La Intervención y Ocupación del Espacio Público.

En caso de no hacerlo en el término señalado, se procederá la notificación por edicto según el artículo 69 de la Ley 1437 de 2011.

Para dicho trámite deberá identificarse con la cedula de Ciudadanía y/o acreditar en debida forma el apoderado, de ser persona jurídica certificación de constitución y gerencia). POR FAVOR HACER REFERENCIA DE LA CARPETA 0135-2022

Atentamente,

Arq. YOLANDA BLANCO VESGA

Subsecretaria de Planeación Municipal

Aspectos Técnicos: Ing. Francia M. Zuluaga Tangarife
Profesional Especializado
Proyecto: Alba L. Patiño R. Auxiliar

Calle 35 N° 10 – 43 Centro Administrativo, Edificio Fase I
Carrera 11 N° 34 – 52, Edificio Fase II
Conmutador: (57-7) 6337000 Fax 6521777
Página Web: www.bucaramanga.gov.co
Código Postal: 680006
Bucaramanga, Departamento de Santander, Colombia

Junio 14/2022 - se llamo telefonicamente
y se hablo con Luz Marlene Mejia
viene en la tarde a notificarse

Diego /472



**INFORME DE FACTIBILIDAD TÉCNICA,
AMBIENTAL E IMPACTO URBANO PARA
LA LICENCIA DE INTERVENCIÓN Y
OCUPACIÓN DE ESPACIO PÚBLICO**

Código: F-DPM-1220-238,37-004

Versión: 2.0

Fecha aprobación: Febrero-28-2022

Página 1 de 5

Fecha: 17 de Mayo de 2022	Carpeta No: 0135
Entidad: Alcantarillado – Reposición	Dirección: Calle 3 No 11-37 Barrio: San Rafael
Tipo de Intervención:	Radicado:20225008469
En cumplimiento del Decreto 1077 de 2015, nos permitimos enunciar lo siguiente:	

1. Área intervenida:

ANDEN	1.50 X 0.70= 1.05 M2
VIA	3.00 x 0.70= 2.10 M2
TOTAL ÁREA INTERVENIDA:	3.15 M2

2. Área a Recuperar:

ANDEN	1.50 X 1.00 = 1.50 M2
VIA	3.00 x 3.70= 11.10 M2
TOTAL ÁREA A RECUPERAR:	12.60 M2

3. Estado actual del espacio público a intervenir:

AREA A INTERVENIR	ESTADO
Franja de circulación	Concreto regular estado
Vía	Pavimento flexible buen estado

En este caso puntual la rotura ejecuta los trabajos sobre el andén y la vía, cuanto al andén del predio, debe recuperarlo de conformidad al Manual del Espacio Publico. Si la canalización permanece más de siete (7) días calendarios a cielo abierto, el poseedor de la licencia debe aplicar un suelo cemento o mortero dejando las superficies al mismo



**INFORME DE FACTIBILIDAD TÉCNICA,
AMBIENTAL E IMPACTO URBANO PARA
LA LICENCIA DE INTERVENCIÓN Y
OCUPACIÓN DE ESPACIO PÚBLICO**

Código: F-DPM-1220-238,37-004

Versión: 2.0

Fecha aprobación: Febrero-28-2022

Página 2 de 5

nivel de las adyacentes y totalmente limpias.

El poseedor de la licencia debe utilizar vallas informativas, preventivas y elementos de seguridad y señalización que puedan significar peligro para los usuarios de la vía pública

4. Perfil vial existente:

PERFIL VIAL ACTUAL								
Predio	Costado Norte			Vía	Costado Sur			Perfil Total M
	Antejardín	Anden	Zona Verde		Zona verde	Anden	Antejardín	
Clle 3	---	1.50-	--	7.00	---	1.50	---	10.00

5. Inventario Mobiliario Urbano Existente:

TIPO DE ELEMENTO	INTERVENIR
Elementos de comunicación:	
. Teléfonos	
. Cartelera	
. Señales Preventivas	SI
Elementos de Organización	
. Bolardos	
. Paraderos	
. Semáforos	
. Tapas de Alcantarillado	
. Cajas de Teléfonos	
. Sumidero	
Elementos de Ambientación	
. Luminaria Peatonal	SI
. Luminaria Vehicular	SI
. Bancas	
. Asientos	
. Monumentos	
. Protectores de Arboles	
. Materas	
. Reloj	



**INFORME DE FACTIBILIDAD TÉCNICA,
AMBIENTAL E IMPACTO URBANO PARA
LA LICENCIA DE INTERVENCIÓN Y
OCUPACIÓN DE ESPACIO PÚBLICO**

Código: F-DPM-1220-238,37-004



Versión: 2.0

Fecha aprobación: Febrero-28-2022

Página 3 de 5

. Pérgolas	
. Murales	
Elementos de Recreación	
. Juegos Infantiles	
Elementos de Servicio	
. Bicicleteros	
. Surtidores de Agua	
. Muebles para Lustrar Calzado	
Elementos de Salud e Higiene	
. Canecas	
. Baños	
Elementos de Seguridad	
. Barandas	
. Cámara de Seguridad	
. Hidrantes	
. Cerramientos	

6. Fotografías



7. Condiciones técnicas y administrativas para la canalización y zanjas en el espacio público:

Los siguientes son requerimientos necesarios durante la ejecución de los trabajos:

- a. Utilización de cortadoras mecánicas

X



**INFORME DE FACTIBILIDAD TÉCNICA,
AMBIENTAL E IMPACTO URBANO PARA
LA LICENCIA DE INTERVENCIÓN Y
OCUPACIÓN DE ESPACIO PÚBLICO**

Código: F-DPM-1220-238,37-004

Versión: 2.0

Fecha aprobación: Febrero-28-2022

Página 4 de 5

b. Compactación mínima de los rellenos con materiales debidamente clasificados, deberán garantizar un proctor modificado del 90% como mínimo para las calzadas y andenes.

c. La estructura de los pavimentos deberá reponerse teniendo en cuenta los siguientes parámetros:

1. Pavimento hasta 7 cms. de espesor y sin base granular, se repondrá con pavimento 7 cms. y base de 10 cms.

2. Pavimento entre 7 y 10 cms. de espesor y con base granular, el pavimento deberá reponerse en iguales condiciones y la base granular igual a la existente en donde el mínimo debe ser igual a 10 cms.

3. Pavimentos mayores de 10 cms. de espesor con base granular, la reposición de pavimentos deberá realizarse de 10 cms., y la base deberá tener un espesor tal que llegue hasta el nivel inferior de la base existente.

d. El acopio de materiales se hará en contenedores y en los espacios autorizados. No se permite el acopio de materiales en la vía pública.

e. Las obras se señalizarán y protegerán cumpliendo con las normas vigentes, siendo el constructor, el titular de la licencia y la empresa prestadora de servicios que avala, los responsables de manera solidaria, de cualquier accidente que pueda ocurrir con motivo de las mismas.

**8. Especificaciones técnicas y materiales de la estructura de los pavimentos
a reponer:**

El relleno de las zanjas se hará con materiales debidamente clasificados cumpliendo con las condiciones para suelos seleccionados. Las calidades de estos materiales deberán certificarse mediante ensayos de laboratorio, tales como plasticidad, granulometría, densidad y capacidad portante. El extendido, de los materiales de préstamo, se hará por capas de espesor reducido que garantice con los medios utilizados, la obtención del grado de compactación mínimo exigido.

Los certificados de los ensayos son requisito previo para efectuar el recibo de obra por parte de la Secretaría de Planeación.

La reposición del concreto de los andenes será en su totalidad, del mismo tipo y textura del existente. El cual de espesor.

La restitución del pavimento flexible, se hará solo con pavimento asfáltico en caliente, tipo rodadura, cumpliendo con las especificaciones del Instituto Nacional de Vías, compactando con un equipo deberá reponerse entre las juntas de dilatación y su borde externo. Se dispondrá de una base de hormigón de 3000 PSI de 10 cms de espesor, sobre un base granular de 10 cms mecánico de rodillo mínimo de una tonelada. El pavimento a utilizar en la reposición, deberá ser certificado por la planta que lo suministra.



**INFORME DE FACTIBILIDAD TÉCNICA,
AMBIENTAL E IMPACTO URBANO PARA
LA LICENCIA DE INTERVENCIÓN Y
OCUPACIÓN DE ESPACIO PÚBLICO**

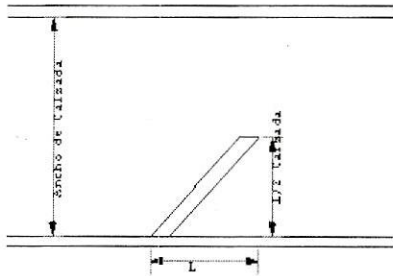
Código: F-DPM-1220-238,37-004

Versión: 2.0

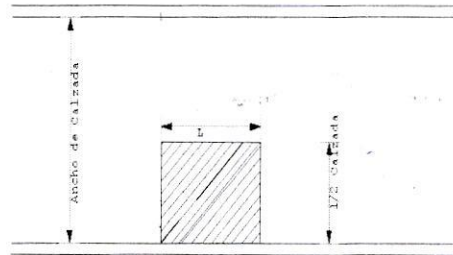
Fecha aprobación: Febrero-28-2022

Página 5 de 6

9. Tipos de rotura y reposición de la misma:



TIPO DE ROTURA



TIPO DE INTERVENCIÓN

10. Determinación de las condiciones de acabado y entrega de los elementos del espacio público a intervenir:

Los materiales producto de la demolición y/o excavación que no vayan a ser utilizados en la obra, serán retirados inmediatamente para su disposición final y no podrán mantenerse por más de veinticuatro (24) horas en la misma, en ningún caso podrán ser depositados en la vía pública o en los antejardines o zona verde.

La reposición de las capas de rodadura sobre la vía pública y los andenes en concreto, se deben ajustar a la rasante de la calzada y andén respectivamente y garantizar que sea imperceptible a la circulación vehicular y peatonal respectivamente.

El titular de la licencia o la empresa prestadora de servicios públicos, debe realizar las obras de protección de la arborización y de las zonas verdes que puedan ser afectadas, la distancia mínima a respetar entre los bordes de la zanja y el árbol será de cincuenta (50) centímetros, en todo caso siempre se deberá garantizar la protección del árbol.

Todos los elementos instalados en el espacio público que queden afectados por la obra, deberán ser repuestos de acuerdo a lo estipulado en el Manual de Espacio Público vigente o en superiores condiciones a las que tenían antes de la afectación.

Las canalizaciones que se construyan en los andenes, se realizarán de forma que permitan los accesos a los predios y el tránsito de peatones con la debida seguridad

11. Observaciones en materia ambiental:

N.A.

12. Impacto urbano: (Espacio público):

Al momento de la visita se evidencia que sobre el pavimento flexible (vía) se encuentra un hundimiento generado al parecer por una emergencia.

13. Observaciones generales:

Se hace necesario acotar que cualquier eventualidad posterior a los trabajos ejecutados correrá bajo la responsabilidad de los ejecutores.



**INFORME DE FACTIBILIDAD TÉCNICA,
AMBIENTAL E IMPACTO URBANO PARA
LA LICENCIA DE INTERVENCIÓN Y
OCUPACIÓN DE ESPACIO PÚBLICO**

Código: F-DPM-1220-238,37-004

Versión: 2.0

Fecha aprobación: Febrero-28-2022

Página 6 de 6

Antes de iniciar los trabajos de reposición de los diferentes tipos de pavimentos, se deberá solicitar a la Secretaría de Planeación, la presencia de un funcionario del Grupo de Roturas, con el fin de determinar el tipo de reposición del mismo.

Al terminar los trabajos se deberá solicitar el recibo de obra ante la Secretaria de Planeación.

FRANCIA MILENA ZULUAGA TANGARIFE
Profesional de Licencias de Intervención y
Ocupación del Espacio Público

CARMEN C. ANGARITA B.
Recorredora

C. PLANIFICACIÓN Y CONTROL



ACTA DE INICIO DE OBRA
LICENCIA DE INTERVENCIÓN Y
OCUPACIÓN DE ESPACIO PÚBLICO

Código: F-DPM-1220-238,37-010

Versión: 2.0

Fecha aprobación: Febrero-28-2022

Página 1 de 1

Ciudad: Bucaramanga		Fecha: Junio 14 de 2022	
Propietario (persona natural o jurídica)		LUZ MARLENE MEJIA RAMIREZ ✓	
Prorroga N°		N.A.	
Cedula de ciudadanía (Nit):		28.312.169 de Puerto Wilches (Sder)	
Dirección intervención:		CALLE 3 No. 11 – 37 BARRIO SAN RAFAEL ✓	
Resolución No: (No. y fecha)		0176 DE MAYO 27 DE 2022 ✓	
VIGENCIA DE LA LICENCIA:		FECHA DE LA INTERVENCIÓN:	
FECHA INICIO	FECHA DE TERMINACIÓN	FECHA INICIO	FECHA DE TERMINACIÓN
27/05/2022	27/05/2024	15/06/2022 ✓	15/07/2022 ✓
Área de intervención:	3.15 M2 ✓	Área de recuperación:	12.60 M2 ✓

ACUERDAN:

Dar inicio a la ejecución de los trabajos de conformidad con la Licencia de Intervención y ocupación según Resolución No. 0176 ✓ de 2022

Observaciones: Dado el caso de no dar inicio a los trabajos en el tiempo acordado deberá acercarse a la Secretaría de Planeación Municipal, a fin de solicitar una prórroga de la iniciación de la intervención.

En constancia de lo anterior, en Bucaramanga a los 14 DE JUNIO DE 2022 ✓, se reunieron en la Secretaría de Planeación Municipal y/o en el lugar de la intervención las personas que son parte dentro del acto y se da por enterado de las condiciones y las obligaciones respecto a las obras y en constancia firman la presenta acta por los que en ella intervienen:


PEDRO ANTONIO CABALLERO VARGAS ✓
Profesional Universitario - Secretaria de Planeación


LUZ MARLENE MEJIA RAMIREZ ✓
Propietaria
c.c. 28.312.169 de Puerto Wilches (Stder)