

DEPENDENCIA: SECRETARIA DE PLANEACION		No. Consecutivo 2 - GDT - 202311 - 00100265
Oficina Productora: Área De Ordenamiento Territorial Código TRD: 10200	Serie/Subserie: LICENCIAS / Licencias de Intervención y Ocupación del Espacio Público Código Serie/Subserie (TRD): 10200.44 / 10200.44.2	

**ALCALDIA DE BUCARAMANGA - SECRETARIA DE PLANEACION**

**NOTIFICACION PERSONAL (ART 56 Y 67 CPACA, MODIFICADO LEY 2080 DE 2021)  
DECRETO LEGISLATIVO No. 806 del 04/06/2020**

**Fecha notificación:** 08 de noviembre de 2023

**Persona a notificar:** GIOVANNY EUAN SIERRA FLOREZ., con Cedula de Ciudadanía No. 91.528.579 expedida en Bucaramanga (Santander), apoderado por el señor YOHAN ALEXIS PEÑA FLOREZ identificada con la cedula de ciudadanía No 91.538.242 de Bucaramanga (Santander), o quien haga sus veces al momento de la notificación.

**Correo electrónico notificaciones:** [yohanpe1985@gmail.com](mailto:yohanpe1985@gmail.com)

**Acto a notificar:** Resolución No. 0355 de fecha 08 de noviembre de 2023 – Por medio de la cual se concede Licencia de Intervención y ocupación del espacio público en el municipio de Bucaramanga.

De conformidad con lo establecido en el Artículo 56 y 67 del Código de Procedimiento Administrativo y de lo Contencioso Administrativo CPACA, modificado por la ley 2080 de 2021, en concordancia con la modificación que realizó el decreto legislativo No 806 del 4 de junio de 2020 artículo 8, expedido por el Ministerio de Justicia y del Derecho, transcurrido dos días hábiles de este envío, **GIOVANNY EUAN SIERRA FLOREZ.**, con Cedula de Ciudadanía No. 91.528.579 expedida en Bucaramanga (Santander), apoderado por el señor **YOHAN ALEXIS PEÑA FLOREZ** identificada con la cedula de ciudadanía No 91.538.242 de Bucaramanga (Santander), o quien haga sus veces al momento de la notificación; en su calidad de propietario y solicitante de la licencia de intervención y ocupación del espacio público para realizar la intervención del servicio público de gas natural acorde a viabilidad autorizada por la empresa, **VANTI S.A ESP** respecto del inmueble ubicado en la **CALLE 8 NO 22-71 DEL BARRIO COMUNEROS DEL MUNICIPIO DE BUCARAMANGA**, queda notificado(a) del contenido de la **Resolución No. 0355 de fecha 08 de Noviembre de 2023** expedida por el Secretario de Planeación, a quien se remite en archivo adjunto copia en formato PDF en Cinco (5) folios.

**La notificación personal se entenderá realizada una vez transcurridos dos días hábiles siguientes al envío del mensaje y los términos empezarán a correr a partir del día siguiente al de la notificación.**


Notificación personal realizada por correo electrónico, de conformidad con lo plasmado en de radicación de solicitud denominado lista de chequeo licencia de intervención y ocupación del espacio público.

Anexo: Resolución en Cinco (4) Folios.

Informe De Factibilidad Técnica, Ambiental E Impacto Urbano Para La Licencia de Intervención Ocupación De Espacio Público, en cinco (5) Folios.

Acta de Inicio, en Un (1) Folio

Atentamente,

  
**ING. FRANCIA MILENA ZULUAGA TANGARIFE**  
Profesional Especializada  
Secretaria de Planeación Municipal

*Proyecto: Grupo de Licencias e intervención del Espacio Público /MPV*

Calle 35 N° 10 – 43 Centro Administrativo, Edificio Fase I  
Carrera 11 N° 34 – 52, Edificio Fase II  
Conmutador: (57-7) 6337000 Fax 6521777  
Página Web: [www.bucaramanga.gov.co](http://www.bucaramanga.gov.co)  
Código Postal: 680006  
Bucaramanga, Departamento de Santander, Colombia

PROCESO: DIRECCIONAMIENTO Y PROYECCION MUNICIPAL		No. Consecutivo 3 5 5
Subproceso: Area De Ordenamiento Territorial Código Subproceso: 10200	Serie/Subserie: LICENCIAS / Licencias de Intervención y Ocupación del Espacio Público Código Serie/Subserie (TRD): 10200.44 / 10200.44.2	

**RESOLUCION No.**

( - - - 3 5 5 ) 0 8 NOV 2023

"Por el cual se concede Licencia de Intervención y Ocupación del Espacio Público en lo relacionado con las redes de servicios públicos o de particulares en el Municipio de Bucaramanga"

**EL SECRETARIO DE PLANEACIÓN MUNICIPAL**

En uso de sus facultades legales, en especial las conferidas por los artículos 2.2.6.1.1.13 y del Decreto 1077 de 2015, Decreto Municipal No. 066 de 2018 y demás normas concordantes,

**CONSIDERANDO:**

1. Que el Señor **YOHAN ALEXIS PEÑA FLOREZ**, identificado con la cedula de ciudadanía No. **91.538.242** expedida en Bucaramanga (Santander), en calidad de **APODERADO**, del Señor **GIOVANNY EUAN SIERRA FLOREZ**, identificado con al cedula de ciudadanía No. **91.528.579** expedida en Bucaramanga (Santander), en calidad de **PROPIETARIO**, mediante comunicación de fecha 10 de Agosto de 2023, referenciado con el No. 1-SA-202308-00130643, presentó ante la secretaria de Planeación, los documentos exigidos por la Administración Municipal, para iniciar el trámite licencia de Intervención y Ocupación del Espacio Público, con el objeto de realizar acometida del servicio de **GAS** autorizado por la **GASORIENTE S.A. E.S.P.**, para el Sector Ubicado en la **CALLE 8 No. 22 - 71, DEL BARRIO COMUNEROS DEL MUNICIPIO DE BUCARAMANGA**.
2. Que mediante oficio 2-GDT-202308-00075299 de fecha 17 de Agosto del 2023, se le informo al solicitante que el espacio publico no esta adecuado de conformidad con el Manual de Espacio Publico y licencia de construcción No. 68001-1-20-0281, por lo anterior es espacio público debe ser adecuado y allegar evidencias a la Secretaria de Planeación.
3. Que mediante oficio 1-SA-202308-00140813 del día 29 de Agosto de 2023, el solicitante anexa registro fotográfico de la adecuación del espacio público.
4. Que mediante oficio 2-GDT-202309-00082244 de fecha 05 de Septiembre del 2023, se le informó al solicitante que si bien se evidencia intervención en el espacio público, la misma no da cumplimiento con el manual del espacio público en lo relacionado con la continuidad y el realce que se le debe dar al nivel por encima de la calzada.
5. Que mediante correo electrónico 1-SA-202309-00152606 del día 20 de Septiembre de 2023, el solicitante anexa registro fotográfico de la adecuación del espacio publico "realce por encima del nivel de la calzada".

PROCESO: DIRECCIONAMIENTO Y PROYECCION MUNICIPAL		No. Consecutivo
Subproceso: Area De Ordenamiento Territorial Código Subproceso: 10200		- - - 3 5 5
Serie/Subserie: LICENCIAS / Licencias de Intervención y Ocupación del Espacio Público Código Serie/Subserie (TRD): 10200.44 / 10200.44.2		

**GOBERNAR  
ES HACER**

08 NOV 2023

6. Que la Secretaria de Planeación Municipal, el día 29 de Septiembre del 2023 emitió los informes de Factibilidad Técnica e impacto Urbano para la Licencia de Intervención y Ocupación del Espacio Público, en donde se especificó el estado actual del espacio público, el inventario del mobiliario urbano y las condiciones de acabado y entrega de los elementos del espacio público a intervenir, también se especifica el estado actual del área a intervenir, las condiciones técnicas y administrativas para la canalización y zanjas en el espacio público, las especificaciones técnicas y materiales de la estructura de los pavimentos a reponer, el tipo de rotura y reposición de la misma y determinó la longitud de intervención.
7. Que mediante oficio 2-GDT-202310-00090345 de fecha 02 de Octubre del 2023," Se solicitó Presupuesto de Obra para a una Acometida de Gas con un área para intervenir de **2.50 M2** y un área para recuperar de **5.00 M2**".
8. Que mediante oficio 1-SA-202310-00156576 del día 03 de Octubre del 2023, se recibe presupuesto de obra.
9. Que mediante oficio 2-GDT-202310-00094941 de fecha 18 de Octubre del 2023," Se solicitó pólizas de cumplimiento y Responsabilidad Civil."
10. Que mediante oficio 1-SA-202310-00165749 del día 20 de Octubre del 2023, el solicitante allega Pólizas de Seguro de Cumplimiento a Entidades Estatales No. 465-47-994000008507 y Pólizas de Seguro de Responsabilidad Civil Extracontractual No. 465-74-994000002429 expedidas a favor del Municipio de Bucaramanga, por la **ASEGURADORA SOLIDARIA DE COLOMBIA.**

AMPARO	VALOR	DESDE	HASTA
CUMPLIMIENTO	\$ 80.200,00	19/10/2023	19/03/2024
ESTABILIDAD Y CALIDAD DE LA OBRA	\$ 160.400,00	AMPARA POR 5 AÑOS O MESES Y O DIAS	
RESPONSABILIDAD CIVIL Y EXTRA CONTRACTUAL	\$ 232.000.000,00	19/10/2023	19/11/2023

En mérito de la anterior,

**RESUELVE:**

**ARTÍCULO PRIMERO.** Conceder Licencia de Intervención y Ocupación del Espacio Público al Señor **GIOVANNY EUAN SIERRA FLOREZ**, identificado con al cedula de ciudadanía No. **91.528.579** expedida en Bucaramanga (Santander), en calidad de **PROPIETARIO**, del predio ubicado en la **CALLE 8 No. 22 - 71, DEL BARRIO COMUNEROS, DEL MUNICIPIO DE BUCARAMANGA**, para realizar la acometida de **GAS** autorizado por la **GASORIENTE S.A. E.S.P.**



PRÓCESO: DIRECCIONAMIENTO Y PROYECCION MUNICIPAL		No. Consecutivo
Subproceso: Area De Ordenamiento Territorial		3 5 5
Código Subproceso: 10200		Serie/Subserie: LICENCIAS / Licencias de Intervención y Ocupación del Espacio Público
		Código Serie/Subserie (TRD): 10200.44 / 10200.44.2

**GOBERNAR  
ES HACER**

08 NOV 2023

**PARAGRAFO I.** La presente licencia de intervención del espacio público para servicios públicos, se expiden en coherencia con los Artículo 2.2.6.1.1.12 - 2.2.6.1.1.13 del Decreto 1077 de 2015; **NO** otorga derechos de titularidad de predios, no establece propietario de predios, no se realiza reconocimiento de edificaciones, no reconoce mejoras en predio, ni figura jurídica similar.

**PARÁGRAFO II.** La presente licencia no genera derechos de propiedad sobre el espacio público a intervenir y deberá dar estricto cumplimiento a la prevalencia del interés general sobre el particular.

**ARTÍCULO SEGUNDO.** El área de intervención autorizada es de **2.50 M2** y recuperación es un total de **5.00 M2**, distribuidos así:

#### ÁREA A INTERVENIR

DESCRIPCION	AREA
ROTURA DE FRANJA DE CIRCULACION	2.00 X 0.50 = 1.00 M2
ROTURA DE FRANJA AMBIENTAL	3.00 X 0.50 = 1.50 M2
<b>TOTAL ÁREA INTERVENIDA:</b>	<b>2.50 M2</b>

#### ÁREA A RECUPERAR

DESCRIPCION	AREA
RECUPERACION DE FRANJA DE CIRCULACION	2.00 X 1.00 = 2.00 M2
RECUPERACION DE FRANJA AMBIENTAL	3.00 X 1.00 = 3.00 M2
<b>TOTAL ÁREA INTERVENIDA:</b>	<b>5.00 M2</b>

**ARTÍCULO TERCERO.** El titular de la licencia de intervención y ocupación del espacio público deberá cumplir con las exigencias contenidas en los informes de Factibilidad Técnica y de Impacto Urbano, los cuales hacen parte integral de la respectiva Licencia de Intervención y Ocupación de Espacio Público.

**PARÁGRAFO.** El titular de la presente licencia y el constructor, serán responsables de manera solidaria por el incumplimiento de estas normas, de conformidad con lo establecido en el art. 2.2.6.1.1.15 del Decreto 1077 de 2015, modificado por el decreto 1203 de 2017 y demás normas concordantes que la modifiquen, adicionen o sustituyan.

**ARTICULO CUARTO:** Duración de la intervención aprobada para efectos de la presente Resolución tendrá un plazo de **UN (1) MES**. Posteriores a la firma del acta de inicio de la obra de intervención.

Calle 35 N° 10 - 43 Centro Administrativo, Edificio Fase I  
Carrera 11 N° 34 - 52, Edificio Fase II  
Conmutador: (57-7) 6337000 Fax 6521777  
Página Web: [www.bucaramanga.gov.co](http://www.bucaramanga.gov.co)  
Código Postal: 680006  
Bucaramanga, Departamento de Santander, Colombia



PROCESO: DIRECCIONAMIENTO Y PROYECCION MUNICIPAL		No. Consecutivo 3 5 5
Subproceso: Area De Ordenamiento Territorial Código Subproceso: 10200	Serie/Subserie: LICENCIAS / Licencias de Intervención y Ocupación del Espacio Público Código Serie/Subserie (TRD): 10200.44 / 10200.44.2	

GOBERNAR  
ES HACER

08 NOV 2023

**ARTÍCULO QUINTO:** La licencia de intervención y ocupación del espacio público tendrá una vigencia de veinticuatro (24) meses, contados a partir de la fecha en la que quede en firme el acto administrativo que otorga la respectiva licencia, para la ejecución total de las obras autorizadas. El término de la licencia de intervención y ocupación del espacio público podrá prorrogarse por una sola vez, por un término igual a la mitad del tiempo que fue inicialmente concedido, siempre y cuando esta sea solicitada durante los quince (15) días anteriores al vencimiento de la misma en los términos del Art. 2.2.6.1.2.4.4., del Decreto Nacional 1077 de 2015 y demás normas concordantes que la modifiquen, adicionen o sustituyan.

**PARÁGRAFO.** El titular de la presente Licencia y el constructor antes de dar inicio a los trabajos autorizados, deberá presentarse a la Secretaría de Planeación Municipal, a fin de constituir el acta de inicio, la cual deberá reposar en el sitio de los trabajos a ejecutar.

**ARTICULO SEXTO: RECIBO DE OBRA.** Si la recuperación del Espacio público ha sido realizada de acuerdo con lo establecido en la licencia expedida, la Secretaría de Planeación en uso de sus competencias procederá al recibo de obra de intervención del espacio público y entregará la certificación correspondiente, que será obligación previa para que las empresas de servicios públicos o de particulares procedan a la efectúen la conexión del servicio.

**ARTÍCULO SEPTIMO:** Notificar el contenido de esta resolución al Señor **GIOVANNY EUAN SIERRA FLOREZ**, identificado con al cedula de ciudadanía No. **91.528.579** expedida en Bucaramanga (Santander), en calidad de **PROPIETARIO**, o quien haga sus veces al momento de la notificación, haciéndole saber que contra ella procede el recurso de reposición y apelación deberán interponerse al momento de la notificación personal, o dentro de los diez días siguientes a su notificación ante la Secretaria de Planeación, en los términos establecidos en la ley 1437 de 2011 Art. 76.

**NOTIFÍQUESE Y CÚMPLASE,**

**MARTHA CECILIA OSORIO LOPEZ**  
Secretaria de Planeación Municipal

Aspectos técnicos: Ing. Francia Milena Zuluaga Tangarife  
Profesional Especializada  
Aspectos Jurídicos Dra. Sandra Yadira Albarracín Africano  
Profesional Universitaria  
Proyecto: Saidi Yovana Alvarez Amorocho  
Carpeta: 0195 - 2023




**ACTA DE INICIO DE OBRA**  
**LICENCIA DE INTERVENCIÓN Y**  
**OCUPACIÓN DE ESPACIO PÚBLICO**

Código: F-DPM-1220-238,37-010

Versión: 2.0

Fecha aprobación: Febrero-28-2022

Página 1 de 1

Ciudad: BUCARAMANGA		Fecha: 08 DE NOVIEMBRE DE 2023	
Propietario (persona natural o jurídica)		GIOVANNY EUAN SIERRA FLOREZ	
Prorroga N°		N.A.	
Cedula de ciudadanía (Nit):		91.258.579 DE BUCARAMANGA (SANTANDER)	
Dirección intervención:		CALLE 8 NO 22-71 BARRIO COMUNEROS	
Resolución No: (No. y fecha)		0355 DE NOVIEMBRE 08 DE 2023	
<b>VIGENCIA DE LA LICENCIA:</b>		<b>FECHA DE LA INTERVENCIÓN:</b>	
<b>FECHA INICIO</b>	<b>FECHA DE TERMINACIÓN</b>	<b>FECHA INICIO</b>	<b>FECHA DE TERMINACIÓN</b>
NOVIEMBRE 08 DE 2023	NOVIEMBRE 08 DE 2025	08/11/2023	08/12/2023
Área de intervención:	2.50M2	Área de recuperación:	5.00 M2
<b>ACUERDAN:</b>			
Dar inicio a la ejecución de los trabajos de conformidad con la Licencia de Intervención y ocupación según Resolución No 0355 DE NOVIEMBRE 8 DE 2023.			
<b>Observaciones:</b> Dado el caso de no dar inicio a los trabajos en el tiempo acordado deberá acercarse a la Secretaría de Planeación Municipal, a fin de solicitar una prórroga de la iniciación de la intervención.			
En constancia de lo anterior, en Bucaramanga a los 05 días del mes de JULIO de 2022, se reunieron en la Secretaría de Planeación Municipal y/o en el lugar de la intervención las personas que son parte dentro del acto y se da por enterado de las condiciones y las obligaciones respecto a las obras y en constancia firman la presente acta por los que en ella intervienen:			
 Nombre: FRANCIA MILENA ZULUAGA TANGARIFE Cargo: Profesional Especializado Secretaría de Planeación		Nombre y firma: YOHAN ALEXIS PEÑA FLOREZ Apoderado	



**INFORME DE FACTIBILIDAD TÉCNICA,  
AMBIENTAL E IMPACTO URBANO PARA  
LA LICENCIA DE INTERVENCIÓN Y  
OCUPACIÓN DE ESPACIO PÚBLICO**

Código: F-DPM-1220-238,37-004

Versión: 2.0

Fecha aprobación: Febrero-28-2022

Página 1 de 9

Fecha: 29 de Septiembre de 2023	Carpeta No: 0195
Entidad: Gas	Dirección: Calle 8 No 22-71 Barrio: Comuneros
Tipo de Intervención: Domiciliaria	Radicado:1-SA-202308-00130643
En cumplimiento del Decreto 1077 de 2015, nos permitimos enunciar lo siguiente:	

**1. Área intervenida:**

FRANJA DE CIRCULACION	2.00 X 0.50= 1.00 M2
FRANJA AMBIENTAL	3.00 x 0.50= 1.50 M2
<b>TOTAL ÁREA INTERVENIDA:</b>	<b>2.50 M2</b>

**2. Área a Recuperar:**

FRANJA DE CIRCULACION	2.00 X 1.00= 2.00 M2
FRANJA AMBIENTAL	3.00 X 1.00= 3.00 M2
<b>TOTAL ÁREA A RECUPERAR</b>	<b>5.00 M2</b>

**3. Estado actual del espacio público a intervenir:**

AREA A INTERVENIR	ESTADO
FRANJA DE CIRCULACIÓN	LOZA TIPO METROLINEA BUEN ESTADO
FRANJA AMBIENTAL	LOZA TIPO METROLINEA BUEN ESTADO

En este caso puntual la rotura se ejecuta los trabajos sobre **andén y franja ambiental**; en cuanto al antejardín, andén, zona verde del predio debe recuperarlo conforme al manual del espacio público como lo indica la normatividad vigente.

Si la canalización permanece más de siete (7) días calendarios a cielo abierto, el poseedor de la licencia debe aplicar un suelo cemento o mortero dejando las superficies



**INFORME DE FACTIBILIDAD TÉCNICA,  
AMBIENTAL E IMPACTO URBANO PARA  
LA LICENCIA DE INTERVENCIÓN Y  
OCUPACIÓN DE ESPACIO PÚBLICO**

Código: F-DPM-1220-238,37-004


Versión: 2.0

Fecha aprobación: Febrero-28-2022

Página 3 de 9

. Murales	
<b>Elementos de Recreación</b>	
. Juegos Infantiles	
<b>Elementos de Servicio</b>	
. Bicileteros	
. Surtidores de Agua	
. Muebles para Lustrar Calzado	
<b>Elementos de Salud e Higiene</b>	
. Canecas	
. Baños	
<b>Elementos de Seguridad</b>	
. Barandas	
. Cámara de Seguridad	
. Hidrantes	
. Cerramientos	

**6. Fotografías**



**Imagen 1: FRENTE PREDIO**

**Imagen 2: PERFIL**

**7. Condiciones técnicas y administrativas para la canalización y zanjas en el espacio público:**

Los siguientes son requerimientos necesarios durante la ejecución de los trabajos, según aplique:





**INFORME DE FACTIBILIDAD TÉCNICA,  
AMBIENTAL E IMPACTO URBANO PARA  
LA LICENCIA DE INTERVENCIÓN Y  
OCUPACIÓN DE ESPACIO PÚBLICO**

Código: F-DPM-1220-238,37-004

Versión: 2.0

Fecha aprobación: Febrero-28-2022

Página 5 de 9

de la licencia respectiva, no exime a éste, de asumir las responsabilidades que le correspondan como titular de la misma.

i. El director de la obra autorizada por la Licencia de Intervención y ocupación del Espacio Público, será un técnico competente titulado con experiencia y/o especializado en construcciones civiles, con autonomía técnica.

j. El titular de la licencia o la empresa prestadora de servicios públicos que avale, a través del director de obra o del funcionario competente, informarán sobre el comienzo y terminación de las obras, correspondiendo la inspección de las mismas a la Secretaría de Planeación.

k. En toda obra se dispondrá de copia de la Licencia de Intervención y Ocupación del Espacio Público expedida por la Secretaría de Planeación Municipal, para que pueda ser presentada ante los funcionarios que ejercen control.

l. El material producto de las excavaciones, tendrá que ser depositados en contenedores o sacos de fibra sintética, los cuales se ubicarán a un costado de la canalización realizada, sin obstruir el paso peatonal y vehicular, en un plazo no mayor a ocho (8) días.

m. El equipo para la ejecución de los trabajos de fresado del pavimento aledaño a la zona de rotura realizada, deberá ser una máquina fresadora con controles automáticos, capaz de fresar el pavimento asfáltico con una profundidad precisa de corte y con el perfil y la pendiente transversal establecidos. El equipo estará provisto de dispositivos para verter el material fresado directamente en camiones de transporte. Su estado, potencia y capacidad productiva deben asegurar el correcto cumplimiento del plan de trabajo.

**8. Especificaciones técnicas y materiales de la estructura de pavimento a reponer:**

Los siguientes son requerimientos necesarios durante la ejecución de los trabajos, según aplique, según aplique.

a. Los ensayos de campo y laboratorio, así como todas las actuaciones encaminadas al seguimiento y control de calidad de las obras, estarán a cargo de la persona natural o jurídica beneficiaria de la licencia, o de la empresa prestadora de servicios que los avale y deberán realizarse de acuerdo con la normativa vigente. Los certificados de los ensayos de laboratorio, son requisito previo para efectuar el recibo de obra por parte de la Secretaría de Planeación.

b. Los acabados serán análogos en calidad, color, diseño y nivelación a los existentes, sin resultar ninguna discontinuidad con los pavimentos o acabados contiguos. El pavimento a



**INFORME DE FACTIBILIDAD TÉCNICA,  
AMBIENTAL E IMPACTO URBANO PARA  
LA LICENCIA DE INTERVENCIÓN Y  
OCUPACIÓN DE ESPACIO PÚBLICO**

Código: F-DPM-1220-238,37-004

Versión: 2.0

Fecha aprobación: Febrero-28-2022

Página 7 de 9

antejardines, andenes o zonas verdes.

b. El relleno de zanjas se hará con materiales debidamente clasificados cumpliendo con las condiciones para suelos seleccionados. Las calidades de estos materiales deberán certificarse mediante ensayos de laboratorio tales como plasticidad, granulometría, densidad y capacidad portante. El extendido, de los materiales de préstamo, se hará por capas de espesor reducido que garantice con los medios utilizados, la obtención del grado de compactación mínimo exigido.

c. Para la reposición de las capas de rodadura sobre la vía pública, los materiales empleados deben cumplir con las especificaciones técnicas vigentes expedidas por el Instituto Nacional de Vías, ajustándose a las rasantes de la calzada y garantizando que sean imperceptibles a la circulación vehicular.

d. Con carácter general e independiente del tipo de pavimento a reponer, se establece la obligatoriedad de disponer sobre el relleno de las zanjas las cuales deben tener un ancho mínimo de 50 cm.

e. La restitución del pavimento flexible, se hará solo con pavimento asfáltico en caliente, tipo rodadura, cumpliendo con las especificaciones del Instituto Nacional de Vías, compactado con un equipo mecánico de rodillo mínimo de una tonelada.

f. En vías con pavimento rígido con barras de transferencia en sus juntas, las reposiciones se deberán hacer desde la junta o borde la losa, hasta la mitad de ésta, garantizando la adecuada reposición de las barras de transferencia en cada una de las juntas. Si se encuentra que losa tiene parrilla de refuerzo transversa, y longitudinal deberá reponerse toda la losa y su refuerzo.

g. El pavimento rígido de la reposición tendrá los materiales característicos del que había construido antes y, como mínimo se aplicare una placa de 20 cm. De pavicrete MR38 y se repondrán y anclarán las barras de transferencia que resulten afectadas por la ejecución de los trabajos.

h. Para zanjas en pavimentos adoquinados, se tomará Un (1.00) Metro del borde externo de cada lado de la zanja, sin perjuicio de su ampliación en caso necesario, haciéndose la reposición de todo el espesor del pavimento y garantizando las mismas características del que había construido antes, ajustándose a las rasantes de la calzada y garantizando que serán imperceptibles para la circulación vehicular.

i. La reposición de aquellos pavimentos no nombrados en este artículo, se ejecutará construyendo un tipo de pavimento similar al existente, a efectos de capacidad portante y calidad superficial, y en todo caso ajustándose a la rasante de la calzada, garantizando que sean imperceptibles a la circulación vehicular.



**INFORME DE FACTIBILIDAD TÉCNICA,  
AMBIENTAL E IMPACTO URBANO PARA  
LA LICENCIA DE INTERVENCIÓN Y  
OCUPACIÓN DE ESPACIO PÚBLICO**

Código: F-DPM-1220-238,37-004

Versión: 2.0

Fecha aprobación: Febrero-28-2022

Página 9 de 9

de incluir dicha recuperación dentro del listado de zonas con protección (si es el caso).

q. Cuando las intervenciones se realicen por parte de las empresas de telecomunicaciones, se deberá soterrar la conexión correspondiente a la red solicitada y además la cuadra completa donde éste ubicado el poste o postes de energía por donde pase la red de telecomunicaciones aérea objeto del permiso solicitado.

**11. Observaciones en materia ambiental:**

Franja ambiental endurecida en concreto rígido regular estado

**12. Impacto urbano: (Espacio público):**

Al momento de la visita se evidencia una construcción de 5 pisos. Con el Espacio público adecuado en gran parte excepto dos cajas que se encuentra a cielo abierto, sobre la franja ambiental.

**13. Observaciones generales:**

Se hace necesario acotar que cualquier eventualidad posterior a los trabajos ejecutados correrá bajo la responsabilidad de los ejecutores.

Recibo de intervención en el espacio público: Si la recuperación del espacio público ha sido realizada de acuerdo con lo establecido en la licencia expedida de conformidad con el informe de Factibilidad técnica, ambiental e impacto urbano, la Secretaría de Planeación en uso de sus competencias procederá al recibo de obra e intervención del espacio público aprobada y entregará la certificación correspondiente que será obligación previa para que las empresas de servicios públicos o de particulares procedan a efectuar la conexión del servicio.

**FRANCIA MILENA ZULUAGA TANGARIFE**  
Profesional Especializada  
Grupo de Licencias de Intervención y  
Ocupación del Espacio Público

**CARMEN C ANGARITA BECERRA**  
Recorredora