

DEPRENDENCIA: SECRETARIA DE PLANEACION		No. Consecutivo 2 - GDT - 202309 - 00081309
Oficina Productora: Área De Ordenamiento Territorial Código TRD: 10200	Serie/Subserie: LICENCIAS / Licencias de Intervención y Ocupación del Espacio Público Código Serie/Subserie (TRD): 10200.44 / 10200.44.2	

ALCALDIA DE BUCARAMANGA - SECRETARIA DE PLANEACION

NOTIFICACION PERSONAL (ART 56 Y 67 CPACA, MODIFICADO LEY 2080 DE 2021)  
DECRETO LEGISLATIVO No. 806 del 04/06/2020

**Fecha notificación:** 01 de Septiembre de 2023

**Persona a notificar:** Sociedad **ROSALBA PAREDES AYALA**, identificada con la Cedula de ciudadanía No. 37.829.836, o quien haga sus veces al momento de la notificación.

**Correo electrónico notificaciones:** [lauramantilla9521@hotmail.com](mailto:lauramantilla9521@hotmail.com);

**Acto a notificar:** Resolución No. 0285 de fecha 29 de Agosto de 2023 –Por medio de la cual se concede Licencia de Intervención y ocupación del espacio público en el municipio de Bucaramanga.

De conformidad con lo establecido en el Artículo 56 y 67 del Código de Procedimiento Administrativo y de lo Contencioso Administrativo CPACA, modificado por la ley 2080 de 2021, en concordancia con la modificación que realizó el decreto legislativo No 806 del 4 de junio de 2020 artículo 8, expedido por el Ministerio de Justicia y del Derecho, transcurrido dos días hábiles de este envío, a la Sociedad **ROSALBA PAREDES AYALA**, identificada con la Cedula de ciudadanía No. 37.829.836, o quien haga sus veces al momento de la notificación; en su calidad de propietario y solicitante de la licencia de intervención y ocupación del espacio público para realizar la intervención del servicio servicios público de ALCANTARILLADO acorde a viabilidad autorizada por la empresa EMPAS S.A. E.S.P., respecto del inmueble ubicado en la **Calle 14 No. 18 – 44/46** del barrio **San Francisco**, queda notificado(a) del contenido de la **Resolución No. 0285 de fecha 29 de Agosto de 2023** expedida por el Secretario de Planeación, a quien se remite en archivo adjunto copia en formato PDF en Cuatro (4) folios.

**La notificación personal se entenderá realizada una vez transcurridos dos días hábiles siguientes al envío del mensaje y los términos empezarán a correr a partir del día siguiente al de la notificación.**

Notificación personal realizada por correo electrónico, de conformidad con lo plasmado en de radicación de solicitud denominado lista de chequeo licencia de intervención y ocupación del espacio público.

Anexo: Resolución en Cuatro (4) Folios.

Informe De Factibilidad Técnica, Ambiental E Impacto Urbano Para La Licencia de Intervención Ocupación De Espacio Público, en Nueve (9) Folios.

Acta De Inicio, en Un (1) Folio.

Atentamente,

  
**ING. FRANCIA MILENA ZULUAGA TANGARIFE**  
Profesional Especializada  
Secretaria de Planeación Municipal

Proyecto: Saidi Yovana Alvarez Amorocho **S.YAA**

PROCESO: DIRECCIONAMIENTO Y PROYECCION MUNICIPAL		No. Consecutivo 2 8 5
Subproceso: Area De Ordenamiento Territorial Código Subproceso: 10200	Serie/Subserie: LICENCIAS / Licencias de Intervención y Ocupación del Espacio Público Código Serie/Subserie (TRD): 10200.44 / 10200.44.2	

RESOLUCION No.  
( . . . 2 8 5 ) 2 9 AGO 2023

"Por el cual se concede Licencia de Intervención y Ocupación del Espacio Público en lo relacionado con las redes de servicios públicos o de particulares en el Municipio de Bucaramanga"

EL SECRETARIO DE PLANEACIÓN MUNICIPAL

En uso de sus facultades legales, en especial las conferidas por los artículos 2.2.6.1.1.13 y del Decreto 1077 de 2015, Decreto Municipal No. 066 de 2018 y demás normas concordantes,

CONSIDERANDO:

1. Que la Señora **ROSALBA PAREDES AYALA**, identificada con la cedula de ciudadanía No. **37.829.836** expedida en Bucaramanga (Santander), en calidad de **PROPIETARIA**, mediante comunicación de fecha 14 de Junio de 2023, referenciado con el No. 1-SA-202306-00106159, presentó ante la secretaria de Planeación, los documentos exigidos por la Administración Municipal, para iniciar el trámite licencia de Intervención y Ocupación del Espacio Público, con el objeto de realizar acometida del servicio de **ALCANTARILLADO** autorizado por la **EMPAS S.A. E.S.P.**, para el Sector Ubicado en la **CALLE 14 No. 18 – 44/46, DEL BARRIO SAN FRANCISCO DEL MUNICIPIO DE BUCARAMANGA**.
2. Que la Secretaria de Planeación Municipal, el día 22 de Junio del 2023 emitió los informes de Factibilidad Técnica e impacto Urbano para la Licencia de Intervención y Ocupación del Espacio Público, en donde se especificó el estado actual del espacio público, el inventario del mobiliario urbano y las condiciones de acabado y entrega de los elementos del espacio público a intervenir, también se especifica el estado actual del área a intervenir, las condiciones técnicas y administrativas para la canalización y zanjas en el espacio público, las especificaciones técnicas y materiales de la estructura de los pavimentos a reponer, el tipo de rotura y reposición de la misma y determinó la longitud de intervención.
3. Que mediante oficio 2-GDT-202306-00057718 de fecha 27 de Junio del 2023, se le solicito copia de la licencia de construcción y copia de los planos arquitectónicos aprobados por la curaduría (Tamaño Pliego).
4. Que mediante oficio del día 29 de Junio de 2023, el solicitante hace entrega licencia de construcción, planos aprobados por la curaduría.
5. Que mediante oficio 2-GDT-202306-00058834 de fecha 29 de Junio del 2023, "se solicitó presupuesto de obra para un área a intervenir de 6.25 M2 y con un área para recuperar de 16.00 M2".
6. Que el día 24 de Agosto del 2023, el solicitante hace entrega del presupuesto de obra.



PROCESO: DIRECCIONAMIENTO Y PROYECCION MUNICIPAL		No. Consecutivo: 2 8 5
Subproceso: Area De Ordenamiento Territorial Código Subproceso: 10200	Serie/Subserie: LICENCIAS / Licencias de Intervención y Ocupación del Espacio Público Código Serie/Subserie (TRD): 10200.44 / 10200.44.2	

GOBERNAR  
ES HACER

29 AGO 2023

- El día 24 de Agosto del 2023, se le hizo entrega de la liquidación de pólizas de cumplimiento y responsabilidad civil.
- Mediante oficio del día 29 de Agosto del 2023, el solicitante allega Pólizas de seguro de Cumplimiento Entidades estatales No.400-47-994000094453 y Pólizas de Responsabilidad Civil Extracontractual No.400-74-994000023496, expedidas a favor del Municipio de Bucaramanga, por la **ASEGURADORA SOLIDARIA DE COLOMBIA**.

AMPARO	VALOR	DESDE	HASTA
CUMPLIMIENTO	\$ 550.000,00	10/08/2023	10/01/2024
ESTABILIDAD Y CALIDA DE LA OBRA	\$ 1.100.000,00	AMPARA POR 5 AÑOS O MESES Y O DIAS	
RESPONSABILIDAD CIVIL Y EXTRA CONTRACTUAL	\$ 232.000.000,00	24/08/2023	24/09/2023

En mérito de la anterior,

#### RESUELVE:

**ARTÍCULO PRIMERO.** Conceder Licencia de Intervención y Ocupación del Espacio Público a la Señora **ROSALBA PAREDES AYALA**, identificada con la cedula de ciudadanía No. **37.829.836** expedida en Bucaramanga (Santander), en calidad de **PROPIETARIA**, del predio ubicado en la **CALLE 14 No. 18 – 44/46, DEL BARRIO SAN FRANCISCO, DEL MUNICIPIO DE BUCARAMANGA**, para realizar la acometida de **ALCANTARILLADO** autorizado por la **EMPAS S.A. E.S.P.**

**PARÁGRAFO.** La presente licencia no genera derechos de propiedad sobre el espacio público a intervenir y deberá dar estricto cumplimiento a la prevalencia del interés general sobre el particular.

**ARTÍCULO SEGUNDO.** El área de intervención autorizada es de **6.25 M2** y recuperación es un total de **16.00 M2**, distribuidos así:

#### ÁREA A INTERVENIR

DESCRIPCION	AREA
ROTURA ANTEJARDIN	2.00 X 0.70= 1.40 M2
ROTURA DE FRANJA DE CIRCULACION	1.30 X 0.70= 0.91 M2
ROTURA DE FRANJA AMBIENTAL	2.20 X 0.70= 1.54 M2
ROTURA DE CALZADA	2.20 X 0.80= 2.40 M2
<b>TOTAL ÁREA INTERVENIDA:</b>	<b>6.25 M2</b>



PROCESO: DIRECCIONAMIENTO Y PROYECCION MUNICIPAL		No. Consecutivo - - - 2 8 5
Subproceso: Area De Ordenamiento Territorial Código Subproceso: 10200	Serie/Subserie: LICENCIAS / Licencias de Intervención y Ocupación del Espacio Público Código Serie/Subserie (TRD): 10200.44 / 10200.44.2	

GOBERNAR  
ES HACER

29 AGO 2023

### ÁREA A RECUPERAR

DESCRIPCION	AREA
RECUPERACION DE ANTEJARDIN	2.00 X 1.00= 2.00 M2
RECUPERACION DE FRANJA DE CIRCULACION	1.30 X 1.00= 1.30 M2
RECUPERACION DE FRANJA AMBIENTAL	2.20 X 1.00= 2.20 M2
RECUPERACION DE CALZADA	3.00 X 3.50= 10.50 M2
<b>TOTAL ÁREA A RECUPERAR:</b>	<b>16.00 M2</b>

**ARTÍCULO TERCERO.** El titular de la licencia de intervención y ocupación del espacio público deberá cumplir con las exigencias contenidas en los informes de Factibilidad Técnica y de Impacto Urbano, los cuales hacen parte integral de la respectiva Licencia de Intervención y Ocupación de Espacio Público.

**PARÁGRAFO.** El titular de la presente licencia y el constructor, serán responsables de manera solidaria por el incumplimiento de estas normas, de conformidad con lo establecido en el art. 2.2.6.1.1.15 del Decreto 1077 de 2015, modificado por el decreto 1203 de 2017 y demás normas concordantes que la modifiquen, adicionen o sustituyan.

**ARTICULO CUARTO:** Duración de la intervención aprobada para efectos de la presente Resolución tendrá un plazo de **UN (1) MES**. Posteriores a la firma del acta de inicio de la obra de intervención.

**ARTÍCULO QUINTO:** La licencia de intervención y ocupación del espacio público tendrá una vigencia de veinticuatro (24) meses, contados a partir de la fecha en la que quede en firme el acto administrativo que otorga la respectiva licencia, para la ejecución total de las obras autorizadas. El término de la licencia de intervención y ocupación del espacio público podrá prorrogarse por una sola vez, por un término igual a la mitad del tiempo que fue inicialmente concedido, siempre y cuando esta sea solicitada durante los quince (15) días anteriores al vencimiento de la misma en los términos del Art. 2.2.6.1.2.4.4., del Decreto Nacional 1077 de 2015 y demás normas concordantes que la modifiquen, adicionen o sustituyan.

**PARÁGRAFO.** El titular de la presente Licencia y el constructor antes de dar inicio a los trabajos autorizados, deberá presentarse a la Secretaría de Planeación Municipal, a fin de constituir el acta de inicio, la cual deberá reposar en el sitio de los trabajos a ejecutar.

**ARTICULO SEXTO: RECIBO DE OBRA.** Si la recuperación del Espacio público ha sido realizada de acuerdo con lo establecido en la licencia expedida, la Secretaría de Planeación en uso de sus competencias procederá al recibo de obra de intervención del espacio público y entregará la certificación correspondiente, que será obligación previa para que las empresas de servicios públicos o de particulares procedan a la efectúen la conexión del servicio.



PROCESO: DIRECCIONAMIENTO Y PROYECCION MUNICIPAL		No. Consecutivo 285
Subproceso: Area De Ordenamiento Territorial Código Subproceso: 10200	Serie/Subserie: LICENCIAS / Licencias de Intervención y Ocupación del Espacio Público Código Serie/Subserie (TRD): 10200.44 / 10200.44.2	

GOBERNAR  
ES HACER

29 AGO 2023

**ARTÍCULO SEPTIMO:** Notificar el contenido de esta resolución a la Señora **ROSALBA PAREDES AYALA**, identificada con la cedula de ciudadanía No. **37.829.836** expedida en Bucaramanga (Santander), en calidad de **PROPIETARIA**, o quien haga sus veces al momento de la notificación, haciéndole saber que contra ella procede el recurso de reposición y apelación deberán interponerse al momento de la notificación personal, o dentro de los diez días siguientes a su notificación ante la Secretaria de Planeación, en los términos establecidos en la ley 1437 de 2011 Art. 76.

**NOTIFÍQUESE Y CÚMPLASE,**

  
**MARTHA CECILIA OSORIO LOPEZ**  
Secretaria de Planeación Municipal

Aspectos técnicos: Ing. Francia Milena Zuluaga Tangarife   
Profesional Especializada  
Aspectos Jurídicos Dra. Sandra Yadira Albarracín Africano   
Profesional Universitaria  
Proyecto: Saidi Yovana Alvarez Amorocho   
Carpeta: 0159 - 2023



**INFORME DE FACTIBILIDAD TÉCNICA,  
AMBIENTAL E IMPACTO URBANO PARA  
LA LICENCIA DE INTERVENCIÓN Y  
OCUPACIÓN DE ESPACIO PÚBLICO**

Código: F-DPM-1220-238,37-004

Versión: 2.0

Fecha aprobación: Febrero-28-2022

Página 1 de 9

<b>Fecha:</b> junio 22 del 2023	<b>Carpeta No:</b> 0159
<b>Entidad:</b> EMPAS (alcantarillado)	<b>Dirección:</b> Calle 14 # 18– 44/46 <b>Barrio:</b> San Francisco
<b>Tipo de Intervención:</b> Reposición de acometida	<b>Radicado V. U:</b> 1-SA-202306-00106159
En cumplimiento del Decreto 1077 de 2015, nos permitimos enunciar lo siguiente:	

**1. Área intervenida:**

	<b>AREA</b>
Rotura Antejardín:	2.00X0.70=1.40M <sup>2</sup>
Rotura de franja de circulación:	1.30X0.70=0.91M <sup>2</sup>
Rotura de franja ambiental:	2.20X0.70=1.54M <sup>2</sup>
Rotura de calzada	3.00X0.80=2.40M <sup>2</sup>
<b>Total, área de Intervención:</b>	<b>6.25M<sup>2</sup></b>

**2. Área a Recuperar:**

	<b>AREA</b>
Recuperación de Antejardín:	2.00X1.00=2.00M <sup>2</sup>
Recuperación de franja de circulación:	1.30X1.00=1.30M <sup>2</sup>
Recuperación franja ambiental:	2.20X1.00=2.20M <sup>2</sup>
Recuperación de calzada:	3.00X3.50=10.50M <sup>2</sup>
<b>Total, Área A Recuperar:</b>	<b>16.00M<sup>2</sup></b>

**3. Estado actual del espacio público a intervenir:**

<b>AREA A INTERVENIR</b>	<b>ESTADO EN QUE SE ENCUENTRA</b>
Franja de circulación –	En concreto – regular estado
Antejardín	En tableta – regular estado
Franja Ambiental	En concreto con especies – regular estado



**INFORME DE FACTIBILIDAD TÉCNICA,  
AMBIENTAL E IMPACTO URBANO PARA  
LA LICENCIA DE INTERVENCIÓN Y  
OCUPACIÓN DE ESPACIO PÚBLICO**

Código: F-DPM-1220-238,37-004

Versión: 2.0

Fecha aprobación: Febrero-28-2022

Página 2 de 9

Calzada	En flexible - en regular estado
La red del alcantarillado	Va por la franja de circulación, franja ambiental, antejardín y la calzada de la calle 14

En este caso puntual la Recuperación ejecuta los trabajos **sobre la franja de circulación, franja ambiental, el antejardín y la calzada de la calle 14**; el espacio público lo debe recuperar de acuerdo a la normatividad vigente y al manual de espacio público.

Si la canalización permanece más de siete días calendarios a cielo abierto, el Titular de la licencia debe aplicar un suelo cemento o mortero dejando las superficies al mismo nivel de las adyacentes y totalmente limpias.

El Titular de la licencia debe utilizar vallas informativas, preventivas y elementos de seguridad y señalización que puedan significar peligro para los usuarios de la vía pública.

#### 4. Perfil vial existente.

PERFIL VIAL ACTUAL								
Predio	Costado Norte			Calzada	Costado Sur			Perfil Total (m)
	Antejardín	Franja de circulación	Franja ambiental		Franja ambiental	Franja de circulación	Antejardín	
Calle 14	-.-	1.40	2.20	6.00	2.20	1.30	2.00	15.10

#### 5. Inventario Mobiliario Urbano:

TIPO DE ELEMENTO	INTERVENIR
Elementos de comunicación:	
. Teléfonos	NO
. Carteleras	NO



**INFORME DE FACTIBILIDAD TÉCNICA,  
AMBIENTAL E IMPACTO URBANO PARA  
LA LICENCIA DE INTERVENCIÓN Y  
OCUPACIÓN DE ESPACIO PÚBLICO**

Código: F-DPM-1220-238,37-004

Versión: 2.0

Fecha aprobación: Febrero-28-2022

Página 3 de 9

. Señales Preventivas	SI
<b>Elementos de Organización</b>	
. Bolardos	NO
. Paraderos	NO
. Semáforos	NO
. Tapas de Alcantarillado	SI
. Cajas de Teléfonos	NO
. Sumidero	SI
<b>Elementos de Ambientación</b>	
. Luminaria Peatonal	NO
. Luminaria Vehicular	SI
. Bancas	NO
. Asientos	NO
. Monumentos	NO
. Protectores de Arboles	NO
. Materas	NO
. Relojes	NO
. Pérgolas	NO
. Murales	NO
<b>Elementos de Recreación</b>	
. Juegos Infantiles	NO
<b>Elementos de Servicio</b>	
. Bicleteros	NO
. Surtidores de Agua	NO
. Muebles para Lustrar Calzado	NO
<b>Elementos de Salud e Higiene</b>	
. Canecas	NO
. Baños	NO
<b>Elementos de Seguridad</b>	
. Barandas	NO
. Cámara de Seguridad	NO
. Hidrantes	NO
. Cerramientos	NO





**INFORME DE FACTIBILIDAD TÉCNICA,  
AMBIENTAL E IMPACTO URBANO PARA  
LA LICENCIA DE INTERVENCIÓN Y  
OCUPACIÓN DE ESPACIO PÚBLICO**


Código: F-DPM-1220-238,37-004

Versión: 2.0

Fecha aprobación: Febrero-28-2022

Página 4 de 9


**5. Fotografías:**



**Imagen 1: Calle 14 # 18 - 44  
Barrio: San Francisco**



**Imagen 2: Calle 14 # 18 - 44  
Barrio: San Francisco**



**Imagen 3: Calle 14 # 18 - 44  
Barrio: San Francisco**

**6. Condiciones técnicas y administrativas para la canalización y zanjas en el espacio público: Según aplique.**

Los siguientes son requerimientos necesarios durante la ejecución de los trabajos,



**INFORME DE FACTIBILIDAD TÉCNICA,  
AMBIENTAL E IMPACTO URBANO PARA  
LA LICENCIA DE INTERVENCIÓN Y  
OCUPACIÓN DE ESPACIO PÚBLICO**

Código: F-DPM-1220-238,37-004

Versión: 2.0

Fecha aprobación: Febrero-28-2022

Página 5 de 9

según aplique:

- a. La compactación mínima de los rellenos de las zanjas o canalizaciones, deberá hacerse con materiales debidamente clasificados, que garanticen una compactación mínima del noventa por ciento (90%) del Proctor modificado para las calzadas y andenes, debidamente certificado mediante ensayos de laboratorios realizados por entidades reconocidas. Los certificados de los ensayos son requisito previo para efectuar el recibo de obra por parte de la Secretaría de Planeación.
- b. Las Cámaras de registros, tableros y demás elementos situados en el espacio público para la explotación de los servicios, se dispondrán en zonas que reduzcan al mínimo las molestias para la circulación.
- c. La profundidad mínima de las zanjas se determinará de forma que las tuberías y conductos resulten protegidos de los efectos del tráfico y cargas exteriores, así como preservados de las variaciones de temperatura del medio ambiente.
- d. El acopio de materiales se hará en contenedores y en los espacios autorizados en la respectiva Licencia de Intervención y Ocupación del Espacio Público. Queda prohibido el acopio de materiales en la vía pública, excepto en los casos debidamente autorizados. Los materiales de las demoliciones y/o excavaciones que no vayan a ser utilizados en la obra, no podrán mantenerse por más de veinticuatro (24) horas en ésta.
- e. Las canalizaciones que se construyan en los andenes se realizarán de forma que permitan los accesos a los predios y el tránsito de peatones con la debida seguridad. Se restablecerán igualmente, los pasajes peatonales que como consecuencia de la ejecución de las obras hayan sido interrumpidas, aplicando las medidas de señalización y protección adecuadas.
- f. Se respetarán y repondrán los servicios y canalizaciones que resulten afectadas durante la ejecución de las obras. De todo incidente que surja se dará cuenta inmediata a la empresa de servicios públicos competente, al titular de la licencia y a la Secretaría de Planeación.
- g. La terminación de las obras se supeditará a la exigida consolidación del relleno de las zanjas, rechazándose aquellas partes que no ofrezcan garantías suficientes de permanencia y solidez del pavimento, andenes y sardineles, así como a la correcta reposición o ubicación de los demás elementos del espacio público que hayan sido afectados por las obras.



**INFORME DE FACTIBILIDAD TÉCNICA,  
AMBIENTAL E IMPACTO URBANO PARA  
LA LICENCIA DE INTERVENCIÓN Y  
OCUPACIÓN DE ESPACIO PÚBLICO**

Código: F-DPM-1220-238,37-004

Versión: 2.0

Fecha aprobación: Febrero-28-2022

Página 6 de 9

h. Las obras se señalarán y protegerán cumpliendo con las normas vigentes, siendo el constructor, el titular de la licencia y la empresa prestadora de servicios que avala, los responsables de manera solidaria, de cualquier accidente que pueda ocurrir con motivo de las mismas. La ejecución de las obras por empresas contratadas al efecto por el titular de la licencia respectiva, no exime a éste, de asumir las responsabilidades que le correspondan como titular de la misma.

i. El director de la obra autorizada por la Licencia de Intervención y ocupación del Espacio Público, será un técnico competente titulado con experiencia y/o especializado en construcciones civiles, con autonomía técnica.

j. El titular de la licencia o la empresa prestadora de servicios públicos que avale, a través del director de obra o del funcionario competente, informarán sobre el comienzo y terminación de las obras, correspondiendo la inspección de las mismas a la Secretaría de Planeación.

k. En toda obra se dispondrá de copia de la Licencia de Intervención y Ocupación del Espacio Público expedida por la Secretaría de Planeación Municipal, para que pueda ser presentada ante los funcionarios que ejercen control.

l. El material producto de las excavaciones, tendrá que ser depositados en contenedores o sacos de fibra sintética, los cuales se ubicarán a un costado de la canalización realizada, sin obstruir el paso peatonal y vehicular, en un plazo no mayor a ocho (8) días.

m. El equipo para la ejecución de los trabajos de fresado del pavimento aledaño a la zona de rotura realizada, deberá ser una máquina fresadora con controles automáticos, capaz de fresar el pavimento asfáltico con una profundidad precisa de corte y con el perfil y la pendiente transversal establecidos. El equipo estará provisto de dispositivos para verter el material fresado directamente en camiones de transporte. Su estado, potencia y capacidad productiva deben asegurar el correcto cumplimiento del plan de trabajo.

**7. Especificaciones técnicas y materiales de la estructura de los pavimentos a reponer:**

Los siguientes son requerimientos necesarios durante la ejecución de los trabajos, según aplique, según aplique.

a. Los ensayos de campo y laboratorio, así como todas las actuaciones



**INFORME DE FACTIBILIDAD TÉCNICA,  
AMBIENTAL E IMPACTO URBANO PARA  
LA LICENCIA DE INTERVENCIÓN Y  
OCUPACIÓN DE ESPACIO PÚBLICO**

Código: F-DPM-1220-238,37-004

Versión: 2.0

Fecha aprobación: Febrero-28-2022

Página 7 de 9

encaminadas al seguimiento y control de calidad de las obras, estarán a cargo de la persona natural o jurídica beneficiaria de la licencia, o de la empresa prestadora de servicios que los avale y deberán realizarse de acuerdo con la normativa vigente. Los certificados de los ensayos de laboratorio, son requisito previo para efectuar el recibo de obra por parte de la Secretaría de Planeación.

b. Los acabados serán análogos en calidad, color, diseño y nivelación a los existentes, sin resultar ninguna discontinuidad con los pavimentos o acabados contiguos. El pavimento a utilizar en la reposición deberá ser certificado por la planta que lo suministra; los certificados de los ensayos son requisito previo para efectuar el recibo de obra por parte de la Secretaría de Planeación deberá reponerse teniendo en cuenta los siguientes parámetros:

1. Pavimento de hasta 7 centímetros de espesor y sin base granular con Pavimento de 7 centímetros y base de 10 centímetros.
2. En pavimento entre 7 y 10 cm., de espesor y con base granular el pavimento deberá reponerse en iguales condiciones y la base granular igual a la existente en donde el mínimo debe ser igual a 10 centímetros.
3. Pavimentos mayores de 10 cm. de espesor con base granular la reposición de pavimentos deberá realizarse de 10 cm., y la base deberá tener un espesor tal que llegue hasta el nivel inferior de la base existente.

c. El pavimento removido con motivo de las obras, se repondrá con las mismas o superiores especificaciones técnicas, sin variar las rasantes existentes de manera que dicha reposición del pavimento de la canalización no supere los Un (1) centímetros, por encima de la rasante existente.

#### **9. Tipos de Recuperación y reposición de la misma:**

**Rotura Tipo Diagonal al Centro de la Vía:** Son aquellas que se realizan iniciando del borde externo del sardinel al centro de la calzada buscando la red matriz (Ver gráfico). En este caso la recuperación del pavimento se realizará en un rectángulo tal y como se indica en la gráfica



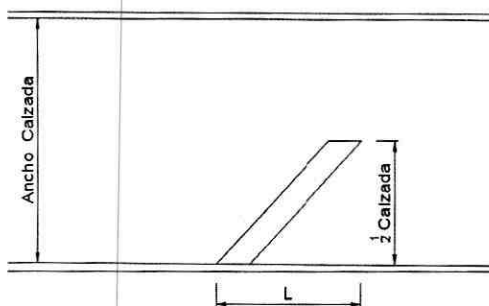
**INFORME DE FACTIBILIDAD TÉCNICA,  
AMBIENTAL E IMPACTO URBANO PARA  
LA LICENCIA DE INTERVENCIÓN Y  
OCUPACIÓN DE ESPACIO PÚBLICO**

Código: F-DPM-1220-238,37-004

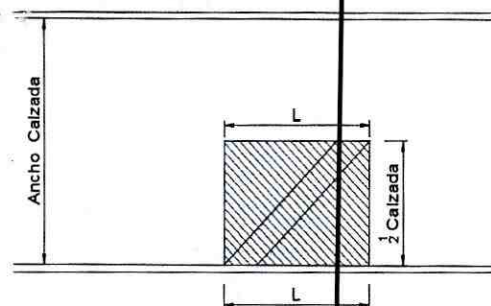
Versión: 2.0

Fecha aprobación: Febrero-28-2022

Página 8 de 9



Tipo de Rotura



Forma de Reposición

**10. Determinación de las condiciones de acabado y entrega de los elementos del espacio público a intervenir:**

1. Los materiales producto de la demolición y/o excavación que no vayan a ser utilizados en la obra, serán retirados inmediatamente para su disposición final y no podrán mantenerse por más de veinticuatro (24) en la misma, en ningún caso podrán ser depositados en la vía pública o en los antejardines o zona verde.
2. La reposición de las capas de rodadura sobre la vía pública y los andenes en concreto, se deben ajustar a la rasante de la calzada y andén respectivamente y garantizar que sea imperceptible a la circulación vehicular y peatonal respectivamente.
3. El titular de la licencia o la empresa prestadora de servicios públicos, debe realizar las obras de protección de la arborización y de las zonas verdes que puedan ser afectadas, la distancia mínima a respetar entre los bordes de la zanja y el árbol será de cincuenta (50) centímetros, en todo caso siempre se deberá garantizar la protección del árbol.
4. Todos los elementos instalados en el espacio público que quedan afectados por la obra, deberán ser repuestos de acuerdo a lo estipulado en el Manual de Espacio Público vigente o en superiores condiciones a las que tenían antes de la afectación.
5. Las canalizaciones que se construyan en los andenes, se realizarán de forma que permitan los accesos a los predios y el tránsito de peatones con la debida seguridad.



**INFORME DE FACTIBILIDAD TÉCNICA,  
AMBIENTAL E IMPACTO URBANO PARA  
LA LICENCIA DE INTERVENCIÓN Y  
OCUPACIÓN DE ESPACIO PÚBLICO**

Código: F-DPM-1220-238,37-004

Versión: 2.0

Fecha aprobación: Febrero-28-2022

Página 9 de 9

**11. Observaciones en materia ambiental:**

No presenta ninguna observación.

**12. Impacto urbano: (Espacio público):**

El predio no cuenta con manual de espacio público.

**13. Observaciones generales:**

Se hace necesario acotar que cualquier eventualidad posterior a los trabajos ejecutados correrá bajo la responsabilidad de los ejecutores o titulares de la licencia.

Recibo de intervención en el espacio público: Si la recuperación del espacio público ha sido realizada de acuerdo con lo establecido en la licencia expedida de conformidad con el informe de Factibilidad técnica, ambiental e impacto urbano, la Secretaría de Planeación en uso de sus competencias procederá al recibo de obra e intervención del espacio público aprobada y entregará la certificación correspondiente que será obligación previa para que las empresas de servicios públicos o de particulares procedan a efectuar la conexión del servicio.

**ING. ISRAEL ANDRES BARRAGAN J**  
Profesional Especializado.  
Grupo de Licencias de Intervención  
Y Ocupación del espacio publico

**MARIA NELSY SANCHEZ GARCÍA**  
Recorredora



**ACTA DE INICIO DE OBRA**  
**LICENCIA DE INTERVENCIÓN Y**  
**OCUPACIÓN DE ESPACIO PÚBLICO**

**Código:** F-DPM-1220-238,37-010

**Versión:** 2.0

**Fecha aprobación:** Febrero-28-2022

**Página** 1 de 1

Ciudad: BUCARAMANGA		Fecha: 01 DE SEPTIEMBRE DE 2023	
Propietario (persona natural o jurídica)		ROSALBA PAREDES AYALA	
Prorroga N°		NO APLICA	
Cedula de ciudadanía (Nit):		37.829.836 DE BUCARAMANGA (SANTANDER)	
Dirección intervención:		CALLE 14 No. 18 – 44/46 BARRIO SAN FRANCISCO	
Resolución No: (No. y fecha)		0285 DE AGOSTO 29 DE 2023	
<b>VIGENCIA DE LA LICENCIA:</b>		<b>FECHA DE LA INTERVENCIÓN:</b>	
<b>FECHA INICIO</b>	<b>FECHA DE TERMINACIÓN</b>	<b>FECHA INICIO</b>	<b>FECHA DE TERMINACIÓN</b>
AGOSTO 29 DE 2023	AGOSTO 29 DE 2025	SEPTIEMBRE 04 DE 2023	OCTUBRE 04 DE 2023
Área de intervención:	6.25 M2	Área de recuperación:	16.00 M2
<b>ACUERDAN:</b>			
Dar inicio a la ejecución de los trabajos de conformidad con la Licencia de Intervención y ocupación según Resolución No.0285 DE AGOSTO 29 DE 2023.			
<b>Observaciones:</b> Dado el caso de no dar inicio a los trabajos en el tiempo acordado deberá acercarse a la Secretaría de Planeación Municipal, a fin de solicitar una prórroga de la iniciación de la intervención.			
En constancia de lo anterior, en Bucaramanga a el 01 día del mes de SEPTIEMBRE de 2023, se reunieron en la Secretaría de Planeación Municipal y/o en el lugar de la intervención las personas que son parte dentro del acto y se da por enterado de las condiciones y las obligaciones respecto a las obras y en constancia firman la presenta acta por los que en ella intervienen:			
 <b>Nombre:</b> NG. FRANCIA MILENA ZULUAGA TANGARIFE <b>Cargo:</b> Profesional Especializada Secretaria de Planeación		<b>Nombre y firma ROSALBA PAREDES AYALA</b> Propietaria	