

DEPENDENCIA: SECRETARIA DE PLANEACION		No. Consecutivo 2-GDT-202306-00052708
Oficina Productora: Área De Ordenamiento Territorial Código TRD: 10200	Serie/Subserie: LICENCIAS / Licencias de Intervención y Ocupación del Espacio Público Código Serie/Subserie (TRD): 10200.44 / 10200.44.2	

ALCALDIA DE BUCARAMANGA - SECRETARIA DE PLANEACION

**NOTIFICACION PERSONAL (ART 56 Y 67 CPACA, MODIFICADO LEY 2080 DE 2021)
DECRETO LEGISLATIVO No. 806 del 04/06/2020**

Fecha notificación: 14 de junio de 2023

Persona a notificar: Sociedad **ESPERANZA VERA ARIAS**, identificado(a) con la Cedula de ciudadanía No. 37.839.100, o quien haga sus veces al momento de la notificación.

Correo electrónico notificaciones: quivaram@hotmail.com

Acto a notificar: Resolución No. 0190 de fecha 14 de junio de 2023 – Por medio de la cual se concede Licencia de Intervención y ocupación del espacio público en el municipio de Bucaramanga.

De conformidad con lo establecido en el Artículo 56 y 67 del Código de Procedimiento Administrativo y de lo Contencioso Administrativo CPACA, modificado por la ley 2080 de 2021, en concordancia con la modificación que realizó el decreto legislativo No 806 del 4 de junio de 2020 artículo 8, expedido por el Ministerio de Justicia y del Derecho, transcurrido dos días hábiles de este envío, a la Sociedad **ESPERANZA VERA ARIAS**, identificado(a) con la Cedula de ciudadanía No. 37.839.100, o quien haga sus veces al momento de la notificación; en su calidad de propietario(a) y solicitante de la licencia de intervención y ocupación del espacio público para realizar la intervención del servicio servicios público de **GAS** acorde a viabilidad autorizada por la empresa **VANTI**, respecto del inmueble ubicado en la **Calle 53 No. 23 - 67** del barrio **Bolarqui**, queda notificado(a) del contenido de la **Resolución No. 0190 de fecha 14 de Junio de 2022** expedida por el Secretario de Planeación, a quien se remite en archivo adjunto copia en formato PDF en Tres (3) folios.

La notificación personal se entenderá realizada una vez transcurridos dos días hábiles siguientes al envío del mensaje y los términos empezarán a correr a partir del día siguiente al de la notificación.

Notificación personal realizada por correo electrónico, de conformidad con lo plasmado en de radicación de solicitud denominado lista de chequeo licencia de intervención y ocupación del espacio público.

Anexo: Resolución en Tres (3) Folios.

Informe De Factibilidad Técnica, Ambiental E Impacto Urbano Para La Licencia de Intervención Ocupación De Espacio Público, en Ocho (8) Folios.

Acta De Inicio, en Un (1) Folio.

Atentamente,



ING. FRANCIA MILENA ZULUAGA TANGARIFE
Profesional Especializada Grado 28 - 222
Secretaria de Planeación Municipal

Proyecto: *Johan Esteban Cepeda Cubides*

PROCESO: DIRECCIONAMIENTO Y PROYECCION MUNICIPAL		No. Consecutivo
Subproceso: Area De Ordenamiento Territorial Código Subproceso: 10200		190
Serie/Subserie: LICENCIAS / Licencias de Intervención y Ocupación del Espacio Público Código Serie/Subserie (TRD): 10200.44 / 10200.44.2		

RESOLUCION No.
(- - - 1 9 0) 1 4 JUN 2023

"Por el cual se concede Licencia de Intervención y Ocupación del Espacio Público en lo relacionado con las redes de servicios públicos o de particulares en el Municipio de Bucaramanga"

LA SECRETARIA DE PLANEACIÓN MUNICIPAL

En uso de sus facultades legales, en especial las conferidas por los artículos 2.2.6.1.1.13 y del Decreto 1077 de 2015, Decreto Municipal No. 066 de 2018 y demás normas concordantes,

CONSIDERANDO:

1. Que el Señor **GUSTAVO ARIAS**, mediante comunicación de fecha 31 de Mayo de 2023 referenciado con el No.1-SA-202305-00099992, presentó ante la Secretaria de Planeación, los documentos exigidos por la Administración Municipal, para iniciar el trámite licencia de Intervención y Ocupación del Espacio Público, con el objeto de realizar la acometida de **GAS**, aprobada por la **GASORIENTE S.A. E.S.P.**, para el predio ubicado en la **Calle 53 No. 23 - 67 del Barrio Bolarqui**, del Municipio de Bucaramanga.
2. Que la Secretaria de Planeación Municipal, el día 07 de Junio del 2023 emitió los informes de Factibilidad Técnica de impacto Urbano para la Licencia de Intervención y Ocupación del Espacio Público, en donde se especificó el estado actual del espacio público, el inventario del mobiliario urbano y las condiciones de acabado y entrega de los elementos del espacio público a intervenir, también se especifica el estado actual del área a intervenir, las condiciones técnicas y administrativas para la canalización y zanjas en el espacio público, las especificaciones técnicas y materiales de la estructura de los pavimentos a reponer, el tipo de rotura y reposición de la misma y determinó la longitud de intervención.
3. Que mediante oficio 2-GDT-202306-00050978 de fecha 07 de Junio del 2023," Se solicitó copia Licencia de construcción y planos aprobados por la Curaduría Urbana y poder original para el trámite de licencia de intervención y ocupación del espacio público.
4. El día 09 de Junio del 2023, el solicitante hizo entrega de copia de licencia de construcción con el No. 68001-2-22-0268 planos aprobados por la Curaduría Urbana No. 2 de Bucaramanga y poder original.

En mérito de la anterior,

RESUELVE:

ARTÍCULO PRIMERO. Conceder Licencia de Intervención y Ocupación del Espacio Público, a la Señora **ESPERANZA VERA ARIAS**, identificado(a) con la Cédula de Ciudadanía No. 37.839.100 Expedida en Bucaramanga (Santander), en calidad de **PROPIETARIA**, para la intervención en el predio ubicado en la **CALLE 53 No. 23 - 67 del Barrio BOLARQUI DEL MUNICIPIO DE BUCARAMANGA**, para la acometida de **GAS**, autorizado por la **GASORIENTE S.A. E.S.P.**



PROCESO: DIRECCIONAMIENTO Y PROYECCION MUNICIPAL		No. Consecutivo
Subproceso: Area De Ordenamiento Territorial Código Subproceso: 10200		190
Serie/Subserie: LICENCIAS / Licencias de Intervención y Ocupación del Espacio Público Código Serie/Subserie (TRD): 10200.44 / 10200.44.2		14 JUN 2023

GOBERNAR
ES HACER

PARÁGRAFO. La presente licencia no genera derechos de propiedad sobre el espacio público a intervenir y deberá dar estricto cumplimiento a la prevalencia del interés general sobre el particular.

ARTÍCULO SEGUNDO. El área de intervención autorizada es de **2.60 M2** y recuperación es un total de **5.20 M2**, distribuidos así:

ÁREA A INTERVENIR

ROTURA ANTEJARDIN + FRANJA DE CIRCULACION	$5.20 \times 0.50 = 2.60 \text{ M2}$
TOTAL AREA INTERVENIR	2.60 M2

AREA A RECUPERAR:

RECUPERACION ANTEJARDIN + FRANJA DE CIRCULACION	$5.20 \times 1.00 = 5.20 \text{ M2}$
TOTAL ÁREA A RECUPERAR	5.20 M2

ARTÍCULO TERCERO. El titular de la licencia de intervención y ocupación del espacio público deberá cumplir con las exigencias contenidas en los informes de Factibilidad Técnica y de Impacto Urbano, los cuales hacen parte integral de la respectiva Licencia de Intervención y Ocupación de Espacio Público.

PARÁGRAFO. El titular de la presente licencia y el constructor, serán responsables de manera solidaria por el incumplimiento de estas normas, de conformidad con lo establecido en el art. 2.2.6.1.1.15 del Decreto 1077 de 2015, modificado por el decreto 1203 de 2017 y demás normas concordantes que la modifiquen, adicionen o sustituyan.

ARTICULO CUARTO: duración de la intervención aprobada para efectos de la presente Resolución tendrá un plazo de **UN (1) MES**. Posteriores a la firma del acta de inicio de la obra de intervención.

ARTÍCULO QUINTO: La licencia de intervención y ocupación del espacio público tendrá una vigencia de veinticuatro (24) meses, contados a partir de la fecha en la que quede en firme el acto administrativo que otorga la respectiva licencia, para la ejecución total de las obras autorizadas. El término de la licencia de intervención y ocupación del espacio público podrá prorrogarse por una sola vez, por un término igual a la mitad del tiempo que fue inicialmente concedido, siempre y cuando esta sea solicitada durante los quince (15) días anteriores al vencimiento de la misma en los términos del Art. 2.2.6.1.2.4.4., del Decreto Nacional 1077 de 2015 y demás normas concordantes que la modifiquen, adicionen o sustituyan.

PARÁGRAFO. El titular de la presente Licencia y el constructor antes de dar inicio a los trabajos autorizados, deberá presentarse a la Secretaría de Planeación Municipal, a fin de constituir el acta de inicio, la cual deberá reposar en el sitio de los trabajos a ejecutar.



PROCESO: DIRECCIONAMIENTO Y PROYECCION MUNICIPAL		No. Consecutivo 90
Subproceso: Area De Ordenamiento Territorial Código Subproceso: 10200	Serie/Subserie: LICENCIAS / Licencias de Intervención y Ocupación del Espacio Público Código Serie/Subserie (TRD): 10200.44 / 10200.44.2	

GOBERNAR
ES HACER

14 JUN 2023

ARTICULO SEXTO: RECIBO DE OBRA. Si la recuperación del Espacio público ha sido realizada de acuerdo con lo establecido en la licencia expedida, la Secretaría de Planeación en uso de sus competencias procederá al recibo de obra de intervención del espacio público y entregará la certificación correspondiente, que será obligación previa para que las empresas de servicios públicos o de particulares procedan a la efectúen la conexión del servicio.

ARTÍCULO SEPTIMO: Notificar el contenido de esta resolución a la Señora **ESPERANZA VERA ARIAS**, identificado(a) con la Cédula de Ciudadanía No. 37.839.100 Expedida en Bucaramanga (Santander), en calidad de **PROPIETARIA**, o quien haga sus veces al momento de la notificación, haciéndole saber que contra ella procede el recurso de reposición y apelación deberán interponerse al momento de la notificación personal, o dentro de los diez días siguientes a su notificación ante la secretaria de Planeación, en los términos establecidos en la ley 1437 de 2011 Art. 76.

NOTIFÍQUESE Y CÚMPLASE,


MARTHA CECILIA OSORIO LOPEZ
Secretaria de Planeación Municipal

Aspectos técnicos: Ing. Francia Milena Zuluaga Tangarife
Profesional Especializada
Aspectos Jurídicos Dra. Sandra Yadira Albarracín Africano
Profesional Universitaria
Proyecto: Saidi Yovana Álvarez Amorocho SYAA
Carpeta: 0144- 2023



**INFORME DE FACTIBILIDAD TÉCNICA,
AMBIENTAL E IMPACTO URBANO PARA
LA LICENCIA DE INTERVENCIÓN Y
OCUPACIÓN DE ESPACIO PÚBLICO**

Código: F-DPM-1220-238,37-004

Versión: 2.0

Fecha aprobación: Febrero-28-2022

Página 1 de 8

Fecha: 07/06/2023	Carpeta No: 0144
Entidad: VANTI	Dirección: Calle 53 No 23-67 Barrio: Bolarqui
Tipo de Intervención: Acometida de Gas	Radicado: 1-SA-202305-00099992
En cumplimiento del Decreto 1077 de 2015, nos permitimos enunciar lo siguiente:	

1. Área intervenida:

	AREA
Antejardín + Franja circulación	5.20X 0.50=2.60M2
TOTAL ÁREA INTERVENIDA:	2.60 M2

2. Área Protegida:

	AREA
Recuperación Antejardín + Franja Circulación	5.20X1.00=5.20M2
TOTAL ÁREA A RECUPERAR:	5.20M2

3. Estado actual del espacio público a intervenir:

AREA A INTERVENIR	ESTADO EN QUE SE ENCUENTRA
Calzada	En flexible – en estado regular
Franja de Circulación Costado Norte	El predio cuenta con andén de acuerdo a la Norma del Manual del Espacio público con losetas reglamentarias.
Franja Ambiental Costado Sur	Franja Ambiental endurecida con loseta de acuerdo a la Norma del Espacio público.
Red de Gas va:	Por el Antejardín+ Franja de Circulación

En este caso puntual la rotura ejecuta los trabajos **sobre Antejardín y Franja de Circulación**, En cuanto al espacio público, debe recuperarlo cumpliendo la norma de acuerdo al Manual del Espacio Público. ✓



**INFORME DE FACTIBILIDAD TÉCNICA,
AMBIENTAL E IMPACTO URBANO PARA
LA LICENCIA DE INTERVENCIÓN Y
OCUPACIÓN DE ESPACIO PÚBLICO**

Código: F-DPM-1220-238,37-004

Versión: 2.0

Fecha aprobación: Febrero-28-2022

Página 2 de 8

4. Perfil vial existente:

PERFIL VIAL ACTUAL								
Predio	Costado Norte			Calzada M Incluye Ciclo ruta	Costado Sur			Perfil Total M2
	Antejardín M	Franja de Circulación M	Franja Ambiental M		Franja Ambiental M	Franja de Circulación M	Antejardín M	
Calle 53	3.20	2.00	2.20	6.70	2.40	1.60	2.80	20.90

NOTA: El perfil vial que se encuentra actualmente en el predio en ambos costados de la vía la Franja de Ambiental se encuentra endurecida.

5. Inventario Mobiliario Urbano Existente:

TIPO DE ELEMENTO	INTERVENIR
Elementos de comunicación:	
Teléfonos	NO
Carteleras	NO
Señales preventivas	SI
Elementos de organización	
Bolardos	NO
Paraderos	NO
Semáforos	NO
Tapas de alcantarillado	NO
Cajas de teléfono	NO
Sumidero	SI
Elementos de Ambientación	
Luminaria peatonal	NO



**INFORME DE FACTIBILIDAD TÉCNICA,
AMBIENTAL E IMPACTO URBANO PARA
LA LICENCIA DE INTERVENCIÓN Y
OCUPACIÓN DE ESPACIO PÚBLICO**

Código: F-DPM-1220-238,37-004

Versión: 2.0

Fecha aprobación: Febrero-28-2022

Página 3 de 8

Luminaria vehicular	SI
Bancas	NO
Asientos	NO
Monumentos	NO
Protectores de arboles	NO
Materas.	NO
Relojes	NO
Pergoras	NO
Murales	NO
Elementos de Recreación	
Juegos infantiles	NO
Elementos de servicio	
Bicicleteros	NO
Surtidores de agua	NO
Muebles para lustrar calzado	NO
Elementos de Seguridad	
Canecas	NO
Baños	NO
Elementos de seguridad	
Barandas	NO
Cámaras de seguridad	NO
Hidrantes	NO
Cerramientos	NO



**INFORME DE FACTIBILIDAD TÉCNICA,
AMBIENTAL E IMPACTO URBANO PARA
LA LICENCIA DE INTERVENCIÓN Y
OCUPACIÓN DE ESPACIO PÚBLICO**

Código: F-DPM-220-238,37-004

Versión: 2.0

Fecha aprobación: Febrero-28-2022

Página 4 de 8

6. Fotografías




Imagen 1: Fachada
Calle 53 No 23-67 Barrio Bolarqui




Imagen 2: Franja Costado Norte
Calle 53 No 23-67 Barrio Bolarqui



Imagen 3: Panorámica de la vía
Sentido occidente – oriente, se observa
en estado regular, debido a intervención
del EMPAS que hizo al predio nuevo y
que no ha sido recuperado



Imagen 4: Panorámica de la vía
Costado Oriente- Occidente en la calle
53 No 23-67 Barrio Bolarqui

7. Condiciones técnicas y administrativas para la canalización y zanjas en el espacio público:

Los siguientes son requerimientos necesarios durante la ejecución de los trabajos, según aplique:

- a. La compactación mínima de los rellenos de las zanjas o canalizaciones, deberá hacerse con materiales debidamente clasificados, que garanticen una



**INFORME DE FACTIBILIDAD TÉCNICA,
AMBIENTAL E IMPACTO URBANO PARA
LA LICENCIA DE INTERVENCIÓN Y
OCUPACIÓN DE ESPACIO PÚBLICO**

Código: F-DPM-1220-238,37-004

Versión: 2.0

Fecha aprobación: Febrero-28-2022

Página 5 de 8

compactación mínima del noventa por ciento (90%) del proctor modificado para las calzadas y andenes, debidamente certificado mediante ensayos de laboratorios realizados por entidades reconocidas. Los certificados de los ensayos son requisito previo para efectuar el recibo de obra por parte de la Secretaría de Planeación.

b. Las Cámaras de registros, tableros y demás elementos situados en el espacio público para la explotación de los servicios, se dispondrán en zonas que reduzcan al mínimo las molestias para la circulación.

c. La profundidad mínima de las zanjas se determinará de forma que las tuberías y conductos resulten protegidos de los efectos del tráfico y cargas exteriores, así como preservados de las variaciones de temperatura del medio ambiente.

d. El acopio de materiales se hará en contenedores y en los espacios autorizados en la respectiva Licencia de Intervención y Ocupación del Espacio Público. Queda prohibido el acopio de materiales en la vía pública, excepto en los casos debidamente autorizados. Los materiales de las demoliciones y/o excavaciones que no vayan a ser utilizados en la obra, no podrán mantenerse por más de veinticuatro (24) horas en ésta.

e. Las canalizaciones que se construyan en los andenes se realizarán de forma que permitan los accesos a los predios y el tránsito de peatones con la debida seguridad. Se restablecerán igualmente, los pasajes peatonales que como consecuencia de la ejecución de las obras hayan sido interrumpidas, aplicando las medidas de señalización y protección adecuadas.

f. Se respetarán y repondrán los servicios y canalizaciones que resulten afectadas durante la ejecución de las obras. De todo incidente que surja se dará cuenta inmediata a la empresa de servicios públicos competente, al titular de la licencia y a la Secretaría de Planeación.

g. La terminación de las obras se supeditará a la exigida consolidación del relleno de las zanjas, rechazándose aquellas partes que no ofrezcan garantías suficientes de permanencia y solidez del pavimento, andenes y sardineles, así como a la correcta reposición o ubicación de los demás elementos del espacio público que hayan sido afectados por las obras.

h. Las obras se señalizarán y protegerán cumpliendo con las normas vigentes, siendo el constructor, el titular de la licencia y la empresa prestadora de servicios que avala, los responsables de manera solidaria, de cualquier accidente que pueda ocurrir con motivo de las mismas. La ejecución de las obras por empresas contratadas al efecto por el titular de la licencia respectiva, no exime a éste, de asumir las responsabilidades que le correspondan como titular de la misma.

i. El director de la obra autorizada por la Licencia de Intervención y ocupación del Espacio Público, será un técnico competente titulado con experiencia y/o especializado en construcciones civiles, con autonomía técnica.

j. El titular de la licencia o la empresa prestadora de servicios públicos que avale, a través del director de obra o del funcionario competente, informarán sobre el comienzo y terminación de las obras, correspondiendo la inspección de las mismas a la Secretaría de Planeación.



**INFORME DE FACTIBILIDAD TÉCNICA,
AMBIENTAL E IMPACTO URBANO PARA
LA LICENCIA DE INTERVENCIÓN Y
OCUPACIÓN DE ESPACIO PÚBLICO**

Código: F-DPM-1220-238,37-004

Versión: 2.0

Fecha aprobación: Febrero-28-2022

Página 6 de 8

k. En toda obra se dispondrá de copia de la Licencia de Intervención y Ocupación del Espacio Público expedida por la Secretaría de Planeación Municipal, para que pueda ser presentada ante los funcionarios que ejercen control.

l. El material producto de las excavaciones, tendrá que ser depositados en contenedores o sacos de fibra sintética, los cuales se ubicarán a un costado de la canalización realizada, sin obstruir el paso peatonal y vehicular, en un plazo no mayor a ocho (8) días.

El equipo para la ejecución de los trabajos de fresado del pavimento aledaño a la zona de rotura realizada, deberá ser una máquina fresadora con controles automáticos, capaz de fresar el pavimento asfáltico con una profundidad precisa de corte y con el perfil y la pendiente transversal establecidos. El equipo estará provisto de dispositivos para verter el material fresado directamente en camiones de transporte. Su estado, potencia y capacidad productiva deben asegurar el correcto cumplimiento del plan de trabajo.

8. Especificaciones técnicas y materiales de la estructura de los pavimentos a reponer:

Los siguientes son requerimientos necesarios durante la ejecución de los trabajos, según aplique.

a. Los ensayos de campo y laboratorio, así como todas las actuaciones encaminadas al seguimiento y control de calidad de las obras, estarán a cargo de la persona natural o jurídica beneficiaria de la licencia, o de la empresa prestadora de servicios que los avale y deberán realizarse de acuerdo con la normativa vigente. Los certificados de los ensayos de laboratorio, son requisito previo para efectuar el recibo de obra por parte de la Secretaría de Planeación.

b. Los acabados serán análogos en calidad, color, diseño y nivelación a los existentes, sin resultar ninguna discontinuidad con los pavimentos o acabados contiguos. El pavimento a utilizar en la reposición deberá ser certificado por la planta que lo suministra; los certificados de los ensayos son requisito previo para efectuar el recibo de obra por parte de la Secretaría de Planeación deberá reponerse teniendo en cuenta los siguientes parámetros:

1. Pavimento de hasta 7 centímetros de espesor y sin base granular con Pavimento de 7 centímetros y base de 10 centímetros.

2. En pavimento entre 7 y 10 cm., de espesor y con base granular el pavimento deberá reponerse en iguales condiciones y la base granular igual a la existente en donde el mínimo debe ser igual a 10 centímetros.

3. Pavimentos mayores de 10 cm. de espesor con base granular la reposición de pavimentos deberá realizarse de 10 cm., y la base deberá tener un espesor tal que llegue hasta el nivel inferior de la base existente.

c. El pavimento removido con motivo de las obras, se repondrá con las mismas o superiores especificaciones técnicas, sin variar las rasantes existentes de manera que dicha reposición del pavimento de la canalización no supere los Un (1) centímetros, por encima de la rasante existente



**INFORME DE FACTIBILIDAD TÉCNICA,
AMBIENTAL E IMPACTO URBANO PARA
LA LICENCIA DE INTERVENCIÓN Y
OCUPACIÓN DE ESPACIO PÚBLICO**

Código: F-DPM-1220-238,37-004

Versión: 2.0

Fecha aprobación: Febrero-28-2022

Página 7 de 8

9. Tipos de rotura y reposición de la misma:

El predio, debe dejar el espacio público de acuerdo a la normatividad vigente

10. Determinación de las condiciones de acabado y entrega de los elementos del espacio público a intervenir:

- a. Los materiales producto de la demolición y/o excavación que no vayan a ser utilizados en la obra, serán retirados inmediatamente para su disposición final y no podrán mantenerse por más de veinticuatro (24) en la misma, en ningún caso podrán ser depositados en la vía pública o en los antejardines o zona verde.
- b. La reposición de las capas de rodadura sobre la vía pública y los andenes en concreto, se deben ajustar a la rasante de la calzada y andén respectivamente y garantizar que sea imperceptible a la circulación vehicular y peatonal respectivamente.
- c. El titular de la licencia o la empresa prestadora de servicios públicos, debe realizar las obras de protección de la arborización y de las zonas verdes que puedan ser afectadas, la distancia mínima a respetar entre los bordes de la zanja y el árbol será de cincuenta (50) centímetros, en todo caso siempre se deberá garantizar la protección del árbol.
- d. Todos los elementos instalados en el espacio público que queden afectados por la obra, deberán ser repuestos de acuerdo a lo estipulado en el Manual de Espacio Público vigente o en superiores condiciones a las que tenían antes de la afectación.
- e. Las canalizaciones que se construyan en los andenes, se realizaran de forma que permitan los accesos a los predios y el tránsito de peatones con la debida seguridad.

11. Observaciones en materia ambiental:

No hay ninguna observación.

12. Impacto urbano: (Espacio público):

El predio cuenta con la norma del Manual del Espacio público.

13. Observaciones generales:

Se evidencia obra nueva que contempla antejardín, Franja de Circulación y Franja ambiental endurecida en loseta de acuerdo al Manual del Espacio Público.

Recibo de intervención en el espacio público: Si la recuperación del espacio público ha sido realizada de acuerdo con lo establecido en la licencia expedida de conformidad con el informe de Factibilidad técnica, ambiental e impacto urbano, la Secretaría de Planeación en uso de sus competencias procederá al recibo de obra e intervención del espacio público aprobada y



**INFORME DE FACTIBILIDAD TÉCNICA,
AMBIENTAL E IMPACTO URBANO PARA
LA LICENCIA DE INTERVENCIÓN Y
OCUPACIÓN DE ESPACIO PÚBLICO**


Código: F-DPM-1220-238,37-004

Versión: 2.0

Fecha aprobación: Febrero-28-2022

Página 8 de 8

entregará la certificación correspondiente que será obligación previa para que las empresas de servicios públicos o de particulares procedan a efectuar la conexión del servicio.


ING. FRANCIA M. ZULUAGA TANGARIFE
Profesional Especializado.
Grupo de Licencias de Intervención y
Ocupación Del espacio público


MARIA ELOINA PORTILLA VILLAMIZAR
Recorredora Categoría VII
Grupo de Licencias de Intervención y
Ocupación Del espacio público.



ACTA DE INICIO DE OBRA
LICENCIA DE INTERVENCIÓN Y
OCUPACIÓN DE ESPACIO PÚBLICO

Código: F-DPM-1220-238,37-010
Versión: 2.0
Fecha aprobación: Febrero-28-2022
Página 1 de 1

Ciudad: BUCARAMANGA		Fecha: 14 DE JUNIO DE 2023	
Propietario (persona natural o jurídica)		ESPERANZA VERA ARIAS	
Prorroga N°		N.A.	
Cedula de ciudadanía (Nit):		37.839.100 DE BUCARAMANGA (SANTANDER)	
Dirección intervención:		CALLE 53 No. 23 - 67 BARRIO BOLARQUI	
Resolución No: (No. y fecha)		0190 DE JUNIO 14 DE 2023	
VIGENCIA DE LA LICENCIA:		FECHA DE LA INTERVENCIÓN:	
FECHA INICIO	FECHA DE TERMINACIÓN	FECHA INICIO	FECHA DE TERMINACIÓN
JUNIO 14 DE 2023	JUNIO 14 DE 2025	JULIO 14 DE 2023	AGOSTO 14 DE 2023
Área de intervención:	2.60 m ²	Área de recuperación:	5.20 m ²
ACUERDAN:			
Dar inicio a la ejecución de los trabajos de conformidad con la Licencia de Intervención y ocupación según Resolución No.0190 de junio 14 de 2023.			
Observaciones: Dado el caso de no dar inicio a los trabajos en el tiempo acordado deberá acercarse a la Secretaría de Planeación Municipal, a fin de solicitar una prórroga de la iniciación de la intervención.			
En constancia de lo anterior, en Bucaramanga a los 14 días del mes de junio de 2023, se reunieron en la Secretaría de Planeación Municipal y/o en el lugar de la intervención las personas que son parte dentro del acto y se da por enterado de las condiciones y las obligaciones respecto a las obras y en constancia firman la presenta acta por los que en ella intervienen:			
 ING. FRANCIA MILENA ZULUAGA TANGARIFE Profesional Especializada Grado 28 - 222 Secretaria de Planeación		ESPERANZA VERA ARIAS Apoderado	