

DEPENDENCIA: SECRETARIA DE PLANEACIÓN	No. Consecutivo 2-GDT-202306-00050098
OFICINA PRODUCTORA: ÁREA DE ORDENAMIENTO TERRITORIAL Código TRD:10200	SERIE/Subserie: LICENCIAS / Licencias de Intervención y ocupación del Espacio Público Código Serie/Subserie (TRD) 10200.44 / 10200.44.2

**ALCALDIA DE BUCARAMANGA  
SECRETARIA DE PLANEACION**

**NOTIFICACION PERSONAL (ART 56 Y 67 CPACA)  
DECRETO LEGISLATIVO No. 806 del 04/06/2020**

Fecha notificación: 05 de junio de 2023

Persona a notificar: **JUAN FELIPE ROJAS SERRANO** identificado con cedula de ciudadanía número 1.098.647.122 de Bucaramanga (Santander) en su calidad de representante legal de **GAS NATURAL DEL ORIENTE S.A. E.S.P** Nit: 890.205.952-7

Correos electrónico notificaciones: [jfrojas@grupovanti.com](mailto:jfrojas@grupovanti.com) – [serviciosjuridicos@grupovanti.com](mailto:serviciosjuridicos@grupovanti.com) – [yahernandez@grupovanti.com](mailto:yahernandez@grupovanti.com)

Acto a notificar: Resolución No. 0181 de 02 de junio de 2023.

De conformidad con lo establecido en el Artículo 56 y 67 del Código de Procedimiento Administrativo y de lo Contencioso Administrativo CPACA, en concordancia con la modificación que realizó el decreto legislativo No 806 del 4 de junio de 2020 artículo 8, expedido por el Ministerio de Justicia y del Derecho, transcurrido dos días hábiles de este envío Usted: **JUAN FELIPE ROJAS SERRANO** identificado con cedula de ciudadanía número 1.098.647.122 de Bucaramanga (Santander) en su calidad de representante legal de **GAS NATURAL DEL ORIENTE S.A. E.S.P** Nit: 890.205.952-7, solicitante de la Licencia de Intervención y Ocupación del Espacio Público, queda notificado(a) del contenido de la **Resolución No. 0181** de fecha **02 de Junio de 2023**, expedida por la Secretaria de Planeación, a quien se remite en archivo adjunto copia en formato PDF en tres (3) folios resolución y ocho (8) folios de anexos.

**La notificación personal se entenderá realizada una vez transcurridos dos días hábiles siguientes al envío del mensaje y los términos empezarán a correr a partir del día siguiente al de la notificación.**

Notificación personal realizada por correo electrónico, de conformidad con lo plasmado en el escrito de fecha 05 de junio de 2023.

Anexo: Archivo PDF en once (11) folios.

Atentamente,



**ING. FRANCIA MILENA ZULUAGA TANGARIFE**  
Profesional Especializada Grado 28 – 222  
Secretaria de Planeación  
Alcaldía de Bucaramanga

Proyecto Johan Esteban Cepeda Cubides 



Alcaldía de  
Bucaramanga

PROCESO: DIRECCIONAMIENTO Y PROYECCION MUNICIPAL		No. Consecutivo 81
Subproceso: Area De Ordenamiento Territorial Código Subproceso: 10200	Serie/Subserie: LICENCIAS / Licencias de Intervención y Ocupación del Espacio Público Código Serie/Subserie (TRD): 10200.44 / 10200.44.2	

GOBERNAR  
ES HACER

RESOLUCION No.  
( - - - 1 8 1 ) 0 2 JUN 2023

"Por el cual se concede Licencia de Intervención y Ocupación del Espacio Público en lo relacionado con las redes de servicios públicos o de particulares en el Municipio de Bucaramanga"

### LA SECRETARIA DE PLANEACIÓN MUNICIPAL

En uso de sus facultades legales, en especial las conferidas por los artículos 2.2.6.1.1.13 y del Decreto 1077 de 2015, Decreto Municipal No. 066 de 2018 y demás normas concordantes,

#### CONSIDERANDO:

1. Que el señor **JUAN FELIPE ROJAS SERRANO**, en calidad de Representante Legal de **GASORIENTE S.A. E.S.P.** mediante comunicación de fecha 23 de Febrero de 2023 referenciado con el No.1-SA-202302-00028735, presentó ante la Secretaria de Planeación, los documentos exigidos por la Administración Municipal, para iniciar el trámite licencia de Intervención y Ocupación del Espacio Público, con el objeto de realizar la Construcción de Redes Principales de **GAS**, para el sector ubicado en la **DIAGONAL 10B No. 24BN - 65 del Barrio LAS HAMACAS**, del Municipio de Bucaramanga.
2. Que mediante oficio 2-GDT-202303-00016765 de fecha 06 de Marzo del 2023, "se le informo que se realizó visita y no se ubicó la dirección, por lo tanto se requiere las coordenadas del punto para reprogramar visita".
3. Mediante Oficio del 08 de Marzo de 2023, realiza entrega de plano con las coordenadas del punto a intervenir.
4. Que mediante oficio 2-GDT-202305-00040933 de fecha 10 de Mayo del 2023, "De acuerdo con visita adelantada al sitio se encontró que la solicitud es para la acometida del predio "Diagonal 10B No. 24BN - 65, del Barrio Las Hamacas", en ese sentido los documentos requeridos son para la red domiciliaria".
5. Mediante Oficio No. **10180103-CR1859-2023** del 11 de Mayo de 2023, realiza observación que es para la solicitud es solo para la Construcción de Redes Principales.
6. Que la Secretaria de Planeación Municipal, el día 15 de Mayo del 2023 emitió los informes de Factibilidad Técnica de impacto Urbano para la Licencia de Intervención y Ocupación del Espacio Público, en donde se especificó el estado actual del espacio público, el inventario del mobiliario urbano y las condiciones de acabado y entrega de los elementos del espacio público a intervenir, también se especifica el estado actual del área a intervenir, las condiciones técnicas y administrativas para la canalización y zanjas en el espacio público, las especificaciones técnicas y materiales de la estructura de los pavimentos a reponer, el tipo de rotura y reposición de la misma y determinó la longitud de intervención.
7. Que mediante oficio 2-GDT-202305-00043013 de fecha 16 de Mayo del 2023, "Se solicitó Pólizas de Cumplimiento y Responsabilidad Civil".





PROCESO: DIRECCIONAMIENTO Y PROYECCION MUNICIPAL		No. Consecutivo
Subproceso: Area De Ordenamiento Territorial Código Subproceso: 10200	81	
Serie/Subserie: LICENCIAS / Licencias de Intervención y Ocupación del Espacio Público Código Serie/Subserie (TRD): 10200.44 / 10200.44.2		

GOBERNAR  
ES HACER

02 JUN 2023

8. El día 26 de Mayo del 2023, el solicitante allega Pólizas de seguro de Cumplimiento Entidades estatales No. 79526 y Pólizas de Responsabilidad Civil Extracontractual No. 79527, expedidas a favor del Municipio de Bucaramanga, por **JMALUCCELL TRAVELERS SEGUROS S.A.**

AMPARO	VALOR	DESDE	HASTA
CUMPLIMIENTO	\$ 18.787,00	18/07/2023	18/12/2023
ESTABILIDAD DE LA OBRA	\$ 37.574,00	18/08/2023	18/08/2028
RESPONSABILIDAD CIVIL Y EXTRA CONTRACTUAL	\$ 232.000.000,00	18/07/2023	18/08/2023

En mérito de la anterior,

#### RESUELVE:

**ARTÍCULO PRIMERO.** Conceder Licencia de Intervención y Ocupación del Espacio Público, a **GASORIENTE S.A. E.S.P.** con NIT. No. **890.205.952-7**, Representada legalmente por el Señor **JUAN FELIPE ROJAS SERRANO**, identificado(a) con la Cédula de Ciudadanía No 1.098.647.122 Expedida en Bucaramanga (Santander), en calidad del Representante Legal, para la intervención en el sector ubicado en la **DIAGONAL 10B CON CALLE 24 del Barrio LAS HAMACAS DEL MUNICIPIO DE BUCARAMANGA**, para la Construcción de Redes Principales de **GAS (CON ESTE ACTO ADMINISTRATIVO NO SE CONCEDE LICENCIA PARA REDES DOMICILIARIAS)**.

**PARÁGRAFO.** La presente licencia no genera derechos de propiedad sobre el espacio público a intervenir y deberá dar estricto cumplimiento a la prevalencia del interés general sobre el particular.

**ARTÍCULO SEGUNDO.** El área de intervención autorizada es de **4.00 M2** y recuperación es un total de **8.00 M2**, distribuidos así:

#### ÁREA A INTERVENIR

ROTURA FRANJA DE CIRCULACION	<b>3.00 X 0.50 = 1.50 M2</b>
ROTURA FRANJA AMBIENTAL	<b>5.00 X 0.50 = 2.50 M2</b>
<b>TOTAL ÁREA INTERVENIDA</b>	<b>4.00 M2</b>

#### AREA A RECUPERAR:

RECUPERACION FRANJA DE CIRCULACION	<b>3.00 X 1.00 = 3.00 M2</b>
RECUPERACION FRANJA AMBIENTAL	<b>5.00 X 1.00 = 5.00 M2</b>
<b>TOTAL ÁREA A RECUPERAR</b>	<b>8.00 M2</b>

**ARTÍCULO TERCERO.** El titular de la licencia de intervención y ocupación del espacio público deberá cumplir con las exigencias contenidas en los informes de Factibilidad Técnica y de Impacto Urbano, los cuales hacen parte integral de la respectiva Licencia de Intervención y Ocupación de Espacio Público.

**PARÁGRAFO.** El titular de la presente licencia y el constructor, serán responsables de manera solidaria por el incumplimiento de estas normas, de conformidad con lo establecido en el art. 2.2.6.1.1.15 del Decreto 1077 de 2015, modificado por el decreto 1203 de 2017 y demás normas concordantes que la modifiquen, adicionen o sustituyan.





PROCESO: DIRECCIONAMIENTO Y PROYECCION MUNICIPAL		No. Consecutivo 0181
Subproceso: Area De Ordenamiento Territorial Código Subproceso: 10200	Serie/Subserie: LICENCIAS / Licencias de Intervención y Ocupación del Espacio Público Código Serie/Subserie (TRD): 10200.44 / 10200.44.2	

GOBERNAR  
ES HACER

02 JUN 2023

**ARTICULO CUARTO:** duración de la intervención aprobada para efectos de la presente Resolución tendrá un plazo de **UN (1) MES**. Posteriores a la firma del acta de inicio de la obra de intervención.

**ARTÍCULO QUINTO:** La licencia de intervención y ocupación del espacio público tendrá una vigencia de veinticuatro (24) meses, contados a partir de la fecha en la que quede en firme el acto administrativo que otorga la respectiva licencia, para la ejecución total de las obras autorizadas. El término de la licencia de intervención y ocupación del espacio público podrá prorrogarse por una sola vez, por un término igual a la mitad del tiempo que fue inicialmente concedido, siempre y cuando esta sea solicitada durante los quince (15) días anteriores al vencimiento de la misma en los términos del Art. 2.2.6.1.2.4.4., del Decreto Nacional 1077 de 2015 y demás normas concordantes que la modifiquen, adicionen o sustituyan.

**PARÁGRAFO.** El titular de la presente Licencia y el constructor antes de dar inicio a los trabajos autorizados, deberá presentarse a la Secretaría de Planeación Municipal, a fin de constituir el acta de inicio, la cual deberá reposar en el sitio de los trabajos a ejecutar.


**ARTICULO SEXTO: RECIBO DE OBRA.** Si la recuperación del Espacio público ha sido realizada de acuerdo con lo establecido en la licencia expedida, la Secretaría de Planeación en uso de sus competencias procederá al recibo de obra de intervención del espacio público y entregará la certificación correspondiente, que será obligación previa para que las empresas de servicios públicos o de particulares procedan a la efectúen la conexión del servicio.

**ARTÍCULO SEPTIMO:** Notificar el contenido de esta resolución a **GASORIENTE S.A. E.S.P.** con NIT. No. **890.205.952-7**, Representada legalmente por el Señor **JUAN FELIPE ROJAS SERRANO**, identificado(a) con la Cédula de Ciudadanía No 1.098.647.122 Expedida en Bucaramanga (Santander), en calidad del Representante Legal, o quien haga sus veces al momento de la notificación, haciéndole saber que contra ella procede el recurso de reposición y apelación deberán interponerse al momento de la notificación personal, o dentro de los diez días siguientes a su notificación ante la secretaria de Planeación, en los términos establecidos en la ley 1437 de 2011 Art. 76.

**NOTIFÍQUESE Y CÚMPLASE,**

  
**MARTHA CECILIA OSORIO LOPEZ**  
Secretaria de Planeación Municipal

Aspectos técnicos: Ing. Francia Milena Zuluaga Tangarife  
Profesional Especializada  
Aspectos Jurídicos Dra. Sandra Yadira Albarracín Africano  
Profesional Universitaria  
Proyecto: Saidi Yovana Álvarez Amorocho  
Carpeta: 0052- 2023

 Alcaldía de Bucaramanga	<b>INFORME DE FACTIBILIDAD TÉCNICA,          AMBIENTAL E IMPACTO URBANO PARA          LA LICENCIA DE INTERVENCIÓN Y          OCUPACIÓN DE ESPACIO PÚBLICO</b>	Código: F-DPM-1220-238,37-004
		Versión: 2.0
		Fecha aprobación: Febrero-28-2022
		Página 1 de 7

Fecha: mayo 15 del 2023	Carpeta No: 0052
Entidad: Gas (Vanti)	Dirección: Diagonal 10B con calle 24 Barrio: Las Hamacas
Tipo de Intervención: Red nueva Principal	Radicado: 1-SA-202302-00028735
En cumplimiento del Decreto 1077 de 2015, nos permitimos enunciar lo siguiente:	

**1. Área intervenida:**

	AREA
Rotura franja de Circulación	3.00X0.50=1.50M2
Rotura de franja ambiental	5.00X0.50=2.50M2
<b>Total, de Intervención:</b>	<b>4.00M2</b>


**2. Área a Recuperar:**

	AREA
Recuperación Franja de circulación	3.00X1.00=3.00M2
Recuperación franja ambiental	5.00X1.00=5.00M2
<b>TOTAL, ÁREA A RECUPERAR:</b>	<b>8.00M2</b>

**3. Estado actual del espacio público a intervenir.**

AREA A INTERVENIR	ESTADO EN QUE SE ENCUENTRA
Calzada	Anden peatonal
Franja de circulación	En concreto - regular estado
Franja ambiental	En tierra – regular estado
La red del gas va	Sobre la franja de circulación y la franja ambiental

En este caso puntual la Recuperación ejecuta los trabajos **sobre la franja de circulación y la franja ambiental**; la recuperación se hará en mejores condiciones a las encontradas al momento de la intervención.

Si la canalización permanece más de siete días calendarios a cielo abierto, el Titular 





**INFORME DE FACTIBILIDAD TÉCNICA,  
AMBIENTAL E IMPACTO URBANO PARA  
LA LICENCIA DE INTERVENCIÓN Y  
OCUPACIÓN DE ESPACIO PÚBLICO**

Código: F-DPM-220-238,37-004

Versión: 2.0

Fecha aprobación: Febrero-28-  
2022

Página 2 de 7

de la licencia debe aplicar un suelo cemento o mortero dejando las superficies al mismo nivel de las adyacentes y totalmente limpias.

El Titular de la licencia debe utilizar vallas informativas, preventivas y elementos de seguridad y señalización que puedan significar peligro para los usuarios de la vía pública.

**4. Perfil vial existente.**

PERFIL VIAL ACTUAL						
Predio	Costado Norte		Calzada	Costado Sur		Perfil Total M
	Franja de circulación	Franja ambiental		Franja ambiental	Franja de circulación	
Calle 24 BN	1.40	--	--	--	2.60	10.00

**5. Inventario Mobiliario Urbano Existente:**

TIPO DE ELEMENTO	INTERVENIR
<b>Elementos de comunicación:</b>	
. Teléfonos	NO
. Cartelera	NO
. Señales Preventivas	NO
<b>Elementos de Organización</b>	
. Bolardos	NO
. Paraderos	NO
. Semáforos	NO
. Tapas de Alcantarillado	NO
. Cajas de Teléfonos	NO
. Sumidero	NO
<b>Elementos de Ambientación</b>	
. Luminaria Peatonal	SI
. Luminaria Vehicular	NO
. Bancas	NO
. Asientos	NO
. Monumentos	NO
. Protectores de Arboles	NO
. Materas	NO



**INFORME DE FACTIBILIDAD TÉCNICA,  
AMBIENTAL E IMPACTO URBANO PARA  
LA LICENCIA DE INTERVENCIÓN Y  
OCUPACIÓN DE ESPACIO PÚBLICO**

Código: F-DPM-1220-238,37-004

Versión: 2.0

Fecha aprobación: Febrero-28-  
2022

Página 3 de 7

. Relojes	NO
. Pérgolas	NO
. Murales	NO
<b>Elementos de Recreación</b>	
. Juegos Infantiles	NO
<b>Elementos de Servicio</b>	
. Bicicleteros	NO
. Surtidores de Agua	NO
. Muebles para Lustrar Calzado	NO
<b>Elementos de Salud e Higiene</b>	
. Canecas	NO
. Baños	NO
<b>Elementos de Seguridad</b>	
. Barandas	NO
. Cámara de Seguridad	NO
. Hidrantes	NO
. Cerramientos	NO

**6. Fotografías:**



**Imagen 1** Diagonal 10B con calle 24  
Barrio: Las Hamacas



**Imagen 2:** Diagonal 10B con calle 24  
Barrio: Las Hamacas

**7- Condiciones técnicas y administrativas para la canalización y zanjas en el espacio público:**

Los siguientes son requerimientos necesarios durante la ejecución de los trabajos, según aplique:





**INFORME DE FACTIBILIDAD TÉCNICA,  
AMBIENTAL E IMPACTO URBANO PARA  
LA LICENCIA DE INTERVENCIÓN Y  
OCUPACIÓN DE ESPACIO PÚBLICO**

Código: F-DPM- 220-238,37-004

Versión: 2.0

Fecha aprobación: Febrero-28-  
2022

Página 4 de 7

- a. La compactación mínima de los rellenos de las zanjas o canalizaciones, deberá hacerse con materiales debidamente clasificados, que garanticen una compactación mínima del noventa por ciento (90%) del proctor modificado para las calzadas y andenes, debidamente certificado mediante ensayos de laboratorios realizados por entidades reconocidas. Los certificados de los ensayos son requisito previo para efectuar el recibo de obra por parte de la Secretaría de Planeación.
- b. Las Cámaras de registros, tableros y demás elementos situados en el espacio público para la explotación de los servicios, se dispondrán en zonas que reduzcan al mínimo las molestias para la circulación.
- c. La profundidad mínima de las zanjas se determinará de forma que las tuberías y conductos resulten protegidos de los efectos del tráfico y cargas exteriores, así como preservados de las variaciones de temperatura del medio ambiente.
- d. El acopio de materiales se hará en contenedores y en los espacios autorizados en la respectiva Licencia de Intervención y Ocupación del Espacio Público. Queda prohibido el acopio de materiales en la vía pública, excepto en los casos debidamente autorizados. Los materiales de las demoliciones y/o excavaciones que no vayan a ser utilizados en la obra, no podrán mantenerse por más de veinticuatro (24) horas en ésta.
- e. Las canalizaciones que se construyan en los andenes se realizarán de forma que permitan los accesos a los predios y el tránsito de peatones con la debida seguridad. Se restablecerán igualmente, los pasajes peatonales que como consecuencia de la ejecución de las obras hayan sido interrumpidas, aplicando las medidas de señalización y protección adecuadas.
- f. Se respetarán y repondrán los servicios y canalizaciones que resulten afectadas durante la ejecución de las obras. De todo incidente que surja se dará cuenta inmediata a la empresa de servicios públicos competente, al titular de la licencia y a la Secretaría de Planeación.
- g. La terminación de las obras se supeditará a la exigida consolidación del relleno de las zanjas, rechazándose aquellas partes que no ofrezcan garantías suficientes de permanencia y solidez del pavimento, andenes y sardineles, así como a la correcta reposición o ubicación de los demás elementos del espacio público que hayan sido afectados por las obras.
- h. Las obras se señalarán y protegerán cumpliendo con las normas vigentes, siendo el constructor, el titular de la licencia y la empresa prestadora de servicios que avala, los responsables de manera solidaria, de cualquier accidente que pueda ocurrir con motivo de las mismas. La ejecución de las obras por empresas contratadas al efecto





**INFORME DE FACTIBILIDAD TÉCNICA,  
AMBIENTAL E IMPACTO URBANO PARA  
LA LICENCIA DE INTERVENCIÓN Y  
OCUPACIÓN DE ESPACIO PÚBLICO**

Código: F-DPM-1220-238,37-004

Versión: 2.0

Fecha aprobación: Febrero-28-  
2022

Página 5 de 7

por el titular de la licencia respectiva, no exime a éste, de asumir las responsabilidades que le correspondan como titular de la misma.

i. El director de la obra autorizada por la Licencia de Intervención y ocupación del Espacio Público, será un técnico competente titulado con experiencia y/o especializado en construcciones civiles, con autonomía técnica.

j. El titular de la licencia o la empresa prestadora de servicios públicos que avale, a través del director de obra o del funcionario competente, informarán sobre el comienzo y terminación de las obras, correspondiendo la inspección de las mismas a la Secretaría de Planeación.

k. En toda obra se dispondrá de copia de la Licencia de Intervención y Ocupación del Espacio Público expedida por la Secretaría de Planeación Municipal, para que pueda ser presentada ante los funcionarios que ejercen control.

l. El material producto de las excavaciones, tendrá que ser depositados en contenedores o sacos de fibra sintética, los cuales se ubicarán a un costado de la canalización realizada, sin obstruir el paso peatonal y vehicular, en un plazo no mayor a ocho (8) días.

m. El equipo para la ejecución de los trabajos de fresado del pavimento aledaño a la zona de rotura realizada, deberá ser una máquina fresadora con controles automáticos, capaz de fresar el pavimento asfáltico con una profundidad precisa de corte y con el perfil y la pendiente transversal establecidos. El equipo estará provisto de dispositivos para verter el material fresado directamente en camiones de transporte. Su estado, potencia y capacidad productiva deben asegurar el correcto cumplimiento del plan de trabajo.

**8. Especificaciones técnicas y materiales de la estructura de pavimento a reponer:**

Los siguientes son requerimientos necesarios durante la ejecución de los trabajos, según aplique.

a. Los ensayos de campo y laboratorio, así como todas las actuaciones encaminadas al seguimiento y control de calidad de las obras, estarán a cargo de la persona natural o jurídica beneficiaria de la licencia, o de la empresa prestadora de servicios que los avale y deberán realizarse de acuerdo con la normativa vigente. Los certificados de los ensayos de laboratorio, son requisito previo para efectuar el recibo de obra por parte de la Secretaría de Planeación.

b. Los acabados serán análogos en calidad, color, diseño y nivelación a los existentes, sin



**INFORME DE FACTIBILIDAD TÉCNICA,  
AMBIENTAL E IMPACTO URBANO PARA  
LA LICENCIA DE INTERVENCIÓN Y  
OCUPACIÓN DE ESPACIO PÚBLICO**

Código: F-DPM-1220-238,37-004

Versión: 2.0

Fecha aprobación: Febrero-28-  
2022

Página 6 de 7

resultar ninguna discontinuidad con los pavimentos o acabados contiguos. El pavimento a utilizar en la reposición deberá ser certificado por la planta que lo suministra; los certificados de los ensayos son requisito previo para efectuar el recibo de obra por parte de la Secretaría de Planeación deberá reponerse teniendo en cuenta los siguientes parámetros:

1. Pavimento de hasta 7 centímetros de espesor y sin base granular con Pavimento de 7 centímetros y base de 10 centímetros.
2. En pavimento entre 7 y 10 cm., de espesor y con base granular el pavimento deberá reponerse en iguales condiciones y la base granular igual a la existente en donde el mínimo debe ser igual a 10 centímetros.
3. Pavimentos mayores de 10 cm. de espesor con base granular la reposición de pavimentos deberá realizarse de 10 cm., y la base deberá tener un espesor tal que llegue hasta el nivel inferior de la base existente.

c. El pavimento removido con motivo de las obras, se repondrá con las mismas o superiores especificaciones técnicas, sin variar las rasantes existentes de manera que dicha reposición del pavimento de la canalización no supere los Un (1) centímetros, por encima de la rasante existente.

**9. Tipos de Recuperación y reposición de la misma: N.A**


Debe recuperar el espacio publico en mejores condiciones a las encontradas al momento de la intervención.

**10. Determinación de las condiciones de acabado y entrega de los elementos del espacio público a intervenir:**

- a. Los materiales producto de la demolición y/o excavación que no vayan a ser utilizados en la obra, serán retirados inmediatamente para su disposición final y no podrán mantenerse por más de veinticuatro (24) en la misma, en ningún caso podrán ser depositados en la vía pública o en los antejardines o zona verde.
- b. La reposición de las capas de rodadura sobre la vía pública y los andenes en concreto, se deben ajustar a la rasante de la calzada y andén respectivamente y garantizar que sea imperceptible a la circulación vehicular y peatonal respectivamente.
- c. El titular de la licencia o la empresa prestadora de servicios públicos, debe realizar las obras de protección de la arborización y de las zonas verdes que puedan ser afectadas, la distancia mínima a respetar entre los bordes de la zanja y el árbol será de cincuenta (50) centímetros, en todo caso siempre se deberá garantizar la protección del árbol.

A



 <p>Alcaldía de Bucaramanga</p>	<p><b>INFORME DE FACTIBILIDAD TÉCNICA, AMBIENTAL E IMPACTO URBANO PARA LA LICENCIA DE INTERVENCIÓN Y OCUPACIÓN DE ESPACIO PÚBLICO</b></p>	Código: F-DPM-1220-238,37-004
		Versión: 2.0
		Fecha aprobación: Febrero-28-2022
		Página 7 de 7

- d. Todos los elementos instalados en el espacio público que queden afectados por la obra, deberán ser repuestos de acuerdo a lo estipulado en el Manual de Espacio Público vigente o en superiores condiciones a las que tenían antes de la afectación.
- e. Las canalizaciones que se construyan en los andenes, se realizarán de forma que permitan los accesos a los predios y el tránsito de peatones con la debida seguridad.

**11. Observaciones en materia ambiental:**

No hay ninguna observación.

**12. Impacto urbano: (Espacio público):**


No presenta ninguna observación.

**13. Observaciones generales:**

Se hace necesario acotar que cualquier eventualidad posterior a los trabajos ejecutados correrá bajo la responsabilidad de los ejecutores.

Se aclara que esta licencia es únicamente para redes principales, en ningún momento es para domiciliarias, (DG, 10B # 24-BN-65) ya que estos deben hacer su respectiva solicitud, anexando la documentación correspondiente.

Recibo de intervención en el espacio público: Si la recuperación del espacio público ha sido realizada de acuerdo con lo establecido en la licencia expedida de conformidad con el informe de Factibilidad técnica, ambiental e impacto urbano, la Secretaría de Planeación en uso de sus competencias procederá al recibo de obra e intervención del espacio público aprobada y entregará la certificación correspondiente que será obligación previa para que las empresas de servicios públicos o de particulares procedan a efectuar la conexión del servicio.

  
**ING. FRANCIA M. ZULUAGA TANGARIFE**  
 Profesional Especializado  
 Grupo de Licencias de Intervención y Ocupación  
 Del espacio público.

  
**MARIA NELSY SANCHEZ GARCIA**  
 Recorredora  
 Grupo de Licencias



**ACTA DE INICIO DE OBRA**  
**LICENCIA DE INTERVENCIÓN Y OCUPACIÓN DE ESPACIO PÚBLICO**

**Código:** F-DPM-1220-238,37-010

**Versión:** 2.0

**Fecha aprobación:** Febrero-28-2022

**Página** 1 de 1

Ciudad: Bucaramanga		Fecha: 06/06/2023	
Propietario (persona natural o jurídica)		Gas Natural Del Oriente S.A. E.S.P Nit: 890.205.952-7 Representante legal: Juan Felipe Rojas Serrano	
Prorroga N°		N.A	
Cedula de ciudadanía (Nit):		1.098.647.122 Bucaramanga (Santander)	
Dirección intervención:		Diagonal 10B con calle 24 Barrio: Las Hamacas	
Resolución No: (No. y fecha)		0181 del 02 de junio de 2023	
<b>VIGENCIA DE LA LICENCIA:</b>		<b>FECHA DE LA INTERVENCIÓN:</b>	
<b>FECHA INICIO</b>	<b>FECHA DE TERMINACIÓN</b>	<b>FECHA INICIO</b>	<b>FECHA DE TERMINACIÓN</b>
02 de junio de 2023	02 de junio de 2025	06 de julio de 2023	06 de agosto de 2023
Área de intervención:	4.00 m <sup>2</sup>	Área de recuperación:	8.00 m <sup>2</sup>
<b>ACUERDAN:</b> Dar inicio a la ejecución de los trabajos de conformidad con la Licencia de Intervención y ocupación según Resolución No.0181 del 02 de junio de 2023. <b>Observaciones:</b> Dado el caso de no dar inicio a los trabajos en el tiempo acordado deberá acercarse a la Secretaría de Planeación Municipal, a fin de solicitar una prórroga de la iniciación de la intervención.			
En constancia de lo anterior, en Bucaramanga a los 06 días del mes de junio de 2023, se reunieron en la Secretaría de Planeación Municipal y/o en el lugar de la intervención las personas que son parte dentro del acto y se da por enterado de las condiciones y las obligaciones respecto a las obras y en constancia firman la presente acta por los que en ella intervienen:			
 <b>FRANCIA MILENA ZULUAGA TANGARIFE</b> Profesional Especializada Grado 28 - 222 Secretaria de Planeación		 <b>JUAN FELIPE ROJAS SERRANO</b> Representante Legal Gas Natural Del Oriente S.A. E.S.P.	