

DEPENDENCIA: SECRETARIA DE PLANEACION		No. Consecutivo 2-GDT-202305-00040490
Oficina Productora: Área De Ordenamiento Territorial Código TRD: 10200	Serie/Subserie: LICENCIAS / Licencias de Intervención y Ocupación del Espacio Público Código Serie/Subserie (TRD): 10200.44 / 10200.44.2	

ALCALDIA DE BUCARAMANGA - SECRETARIA DE PLANEACION

NOTIFICACION PERSONAL (ART 56 Y 67 CPACA, MODIFICADO LEY 2080 DE 2021)
DECRETO LEGISLATIVO No. 806 del 04/06/2020

Fecha notificación: 09 de mayo de 2023

Persona a notificar: Sociedad **EMPAS S.A. E.S.P.**, con Nit No. 900.115.931-1, representada legamente por la señora **LUDY ELENA ALEMAN CASTELLANOS**, identificada con la Cedula de ciudadanía No. 37.559.169, o quien haga sus veces al momento de la notificación.

Correo electrónico notificaciones: jose.manrique@empas.gov.co

Acto a notificar: Resolución No. 0144 de fecha 05 de mayo de 2023 – Por medio de la cual se concede Licencia de Intervención y ocupación del espacio público en el municipio de Bucaramanga.

De conformidad con lo establecido en el Artículo 56 y 67 del Código de Procedimiento Administrativo y de lo Contencioso Administrativo CPACA, modificado por la ley 2080 de 2021, en concordancia con la modificación que realizó el decreto legislativo No 806 del 4 de junio de 2020 artículo 8, expedido por el Ministerio de Justicia y del Derecho, transcurrido dos días hábiles de este envío, a la Sociedad **EMPAS S.A. E.S.P.**, con Nit No. 900.115.931-1, representada legamente por la señora **LUDY ELENA ALEMAN CASTELLANOS**, identificada con la Cedula de ciudadanía No. 37.559.169, o quien haga sus veces al momento de la notificación; en su calidad de propietario y solicitante de la licencia de intervención y ocupación del espacio público para realizar la intervención del servicio servicios público de ALCANTARILLADO acorde a viabilidad autorizada por la empresa EMPAS S.A E.S.P., respecto del inmueble ubicado en la **CALLE 51 ENTRE CARRERAS 13 – 13A** del barrio **CANDILES**, queda notificado(a) del contenido de la **Resolución No. 0144 de fecha 05 de Mayo de 2023** expedida por el Secretario de Planeación, a quien se remite en archivo adjunto copia en formato PDF en tres (3) folios resolución y en nueve (9) folios anexos

La notificación personal se entenderá realizada una vez transcurridos dos días hábiles siguientes al envío del mensaje y los términos empezarán a correr a partir del día siguiente al de la notificación.

Notificación personal realizada por correo electrónico, de conformidad con lo plasmado en de radicación de solicitud denominado lista de chequeo licencia de intervención y ocupación del espacio público.

Anexo: Resolución en Tres (3) Folios.

Informe De Factibilidad Técnica, Ambiental E Impacto Urbano Para La Licencia de Intervención Ocupación De Espacio Público, en Ocho (8) Folios.

Acta De Inicio, en Un (1) Folio.

Atentamente,



ING. FRANCIS MILENA ZULUAGA TANGARIFE
Profesional Especializada Grado 28 - 222
Secretaria de Planeación Municipal

Proyecto: Johan Esteban Cepeda Cubides



PROCESO: DIRECCIONAMIENTO Y PROYECCION MUNICIPAL		No. Consecutivo
Subproceso: Area De Ordenamiento Territorial Código Subproceso: 10200		4 4
Serie/Subserie: LICENCIAS / Licencias de Intervención y Ocupación del Espacio Público Código Serie/Subserie (TRD): 10200.44 / 10200.44.2		

GOBERNAR
ES HACER

RESOLUCION No.

(- - - 1 4 4) 0 5 MAY 2023

"Por el cual se concede Licencia de Intervención y Ocupación del Espacio Público en lo relacionado con las redes de servicios públicos o de particulares en el Municipio de Bucaramanga"

EL SECRETARIO DE PLANEACIÓN MUNICIPAL

En uso de sus facultades legales, en especial las conferidas por los artículos 2.2.6.1.1.13 y del Decreto 1077 de 2015, Decreto Municipal No. 066 de 2018 y demás normas concordantes,

CONSIDERANDO:

1. Que el señor **ALEX GONZALO RIOS MONRROY**, en calidad de Asesor de Gerencia de Operación de Infraestructura. Egdo. de la **EMPRESA PUBLICA DE ALCANTARILLADO DE SANTANDER S.A. E.S.P. – "EMPAS S.A. E.S.P."** mediante comunicación de fecha 11 de Abril de 2023 referenciado con el No.1-SA-202304-00074646, presentó ante la Secretaria de Planeación, los documentos exigidos por la Administración Municipal, para iniciar el trámite licencia de Intervención y Ocupación del Espacio Público, con el objeto de realizar la acometida de **ALCANTARILLADO**, aprobada por la **EMPRESA PÚBLICA DE ALCANTARILLADO DE SANTANDER S.A. E.S.P. (EMPAS)**, para el predio ubicado en la **CALLE 51 ENTRE CARRERAS 13 – 13A del Barrio CANDILES**, del Municipio de Bucaramanga.
2. Que la Secretaria de Planeación Municipal, el día 24 de Abril del 2023 emitió los informes de Factibilidad Técnica de impacto Urbano para la Licencia de Intervención y Ocupación del Espacio Público, en donde se especificó el estado actual del espacio público, el inventario del mobiliario urbano y las condiciones de acabado y entrega de los elementos del espacio público a intervenir, también se especifica el estado actual del área a intervenir, las condiciones técnicas y administrativas para la canalización y zanjas en el espacio público, las especificaciones técnicas y materiales de la estructura de los pavimentos a reponer, el tipo de rotura y reposición de la misma y determinó la longitud de intervención.
3. Pólizas de seguro de Cumplimiento Entidades estatales No.85-45-101075660 y Pólizas de Responsabilidad Civil Extracontractual No.85-40-1010055082, expedidas a favor del Municipio de Bucaramanga, por **SEGUROS DEL ESTADO S.A.**

AMPARO	VALOR	DESDE	HASTA
CUMPLIMIENTO	\$ 766.321.402,20	21/02/2023	09/02/2024
ESTABILIDAD DE LA OBRA	\$ 766.321.402,20	AMPARA POR 5 AÑOS O MESES Y O DIAS	
RESPONSABILIDAD CIVIL Y EXTRA CONTRACTUAL	\$ 766.321.402,20	21/02/2023	09/02/2024

En mérito de la anterior,



PROCESO: DIRECCIONAMIENTO Y PROYECCION MUNICIPAL	No. Consecutivo - - - 1 4 4
Subproceso: Area De Ordenamiento Territorial Código Subproceso: 10200	Serie/Subserie: LICENCIAS / Licencias de Intervención y Ocupación del Espacio Público Código Serie/Subserie (TRD): 10200.44 / 10200.44.2

GOBERNAR
ES HACER

05 MAY 2023

RESUELVE:

ARTÍCULO PRIMERO. Conceder Licencia de Intervención y Ocupación del Espacio Público, a la **EMPRESA PUBLICA DE ALCANTARILLADO DE SANTANDER S.A. E.S.P.** – “**EMPAS S.A. E.S.P.**” con NIT. No. **900.115.931-1**, Representada legalmente por la Señora **LUDY ELENA ALEMAN CASTELLANOS**, identificado(a) con la Cédula de Ciudadanía No 37.559.169 Expedida en Bucaramanga (Santander), en calidad del Gerente Suplente, para la intervención en el predio ubicado en la **CALLE 51 ENTRE CARRERAS 13 – 13A del Barrio CANDILES DEL MUNICIPIO DE BUCARAMANGA**, para la acometida de **ALCANTARILLADO** autorizado por la **EMPRESA PÚBLICA DE ALCANTARILLADO DE SANTANDER S.A. E.S.P.** – “**EMPAS S.A. E.S.P.**”.

PARÁGRAFO. La presente licencia no genera derechos de propiedad sobre el espacio público a intervenir y deberá dar estricto cumplimiento a la prevalencia del interés general sobre el particular.

ARTÍCULO SEGUNDO. El área de intervención autorizada es de **43.20 M2** y recuperación es un total de **242.40 M2**, distribuidos así:

ÁREA A INTERVENIR

ROTURA DE VIA RED PRINCIPAL	40.00 X 0.60 = 24.00 M2
ROTRUA DE VIA RED DOMICILIARIAS	4 (0.60 X 6.00) = 14.40 M2
ROTURAS DE FRANJA DE CIRCULACION DOMICILIARIAS	4 (0.60 X 2.00) = 4.80 M2
TOTAL ÁREA INTERVENIDA	43.20 M2

AREA A RECUPERAR:

RECUPERACION DE VIA RED PRINCIPAL	40.00 X 6.00 = 240.00 M2
RECUPERACION DE FRANJA DE CIRCULACION DOMICILIARIAS	4 (0.60 X 1.00) = 2.40 M2
TOTAL ÁREA A RECUPERAR	242.40 M2

ARTÍCULO TERCERO. El titular de la licencia de intervención y ocupación del espacio público deberá cumplir con las exigencias contenidas en los informes de Factibilidad Técnica y de Impacto Urbano, los cuales hacen parte integral de la respectiva Licencia de Intervención y Ocupación de Espacio Público.

PARÁGRAFO. El titular de la presente licencia y el constructor, serán responsables de manera solidaria por el incumplimiento de estas normas, de conformidad con lo establecido en el art. 2.2.6.1.1.15 del Decreto 1077 de 2015, modificado por el decreto 1203 de 2017 y demás normas concordantes que la modifiquen, adicionen o sustituyan.



PROCESO: DIRECCIONAMIENTO Y PROYECCION MUNICIPAL		No. Consecutivo
Subproceso: Area De Ordenamiento Territorial Código Subproceso: 10200		- - - 1 4 4
		Serie/Subserie: LICENCIAS / Licencias de Intervención y Ocupación del Espacio Público Código Serie/Subserie (TRD): 10200.44 / 10200.44.2

GOBERNAR
ES HACER

05 MAY 2023

ARTICULO CUARTO: duración de la intervención aprobada para efectos de la presente Resolución tendrá un plazo de **UN (1) MES**. Posteriores a la firma del acta de inicio de la obra de intervención.

ARTÍCULO QUINTO: La licencia de intervención y ocupación del espacio público tendrá una vigencia de veinticuatro (24) meses, contados a partir de la fecha en la que quede en firme el acto administrativo que otorga la respectiva licencia, para la ejecución total de las obras autorizadas. El término de la licencia de intervención y ocupación del espacio público podrá prorrogarse por una sola vez, por un término Igual a la mitad del tiempo que fue inicialmente concedido, siempre y cuando esta sea solicitada durante los quince (15) días anteriores al vencimiento de la misma en los términos del Art. 2.2.6.1.2.4.4., del Decreto Nacional 1077 de 2015 y demás normas concordantes que la modifiquen, adicionen o sustituyan.

PARÁGRAFO. El titular de la presente Licencia y el constructor antes de dar inicio a los trabajos autorizados, deberá presentarse a la Secretaría de Planeación Municipal, a fin de constituir el acta de inicio, la cual deberá reposar en el sitio de los trabajos a ejecutar.


ARTICULO SEXTO: RECIBO DE OBRA. Si la recuperación del Espacio público ha sido realizada de acuerdo con lo establecido en la licencia expedida, la Secretaría de Planeación en uso de sus competencias procederá al recibo de obra de intervención del espacio público y entregará la certificación correspondiente, que será obligación previa para que las empresas de servicios públicos o de particulares procedan a la efectúen la conexión del servicio.

ARTÍCULO SEPTIMO: Notificar el contenido de esta resolución a la **EMPRESA PUBLICA DE ALCANTARILLADO DE SANTANDER S.A. E.S.P. – “EMPAS S.A. E.S.P.”** con NIT. No. **900.115.931-1**, Representada legalmente por la Señora **LUDY ELENA ALEMAN CASTELLANOS**, identificado(a) con la Cédula de Ciudadanía No 37.559.169 Expedida en Bucaramanga (Santander), en calidad del Gerente Suplente, o quien haga sus veces al momento de la notificación, haciéndole saber que contra ella procede el recurso de reposición y apelación deberán interponerse al momento de la notificación personal, o dentro de los diez días siguientes a su notificación ante la secretaria de Planeación, en los términos establecidos en la ley 1437 de 2011 Art. 76.

NOTIFÍQUESE Y CÚMPLASE,


MARTHA CECILIA OSORIO LOPEZ
Secretaria de Planeación Municipal

Aspectos técnicos: Ing. Francia Milena Zuluaga Tangarife
Profesional Especializada
Aspectos Jurídicos Dra. Sandra Yadira Albarracín Africano
Profesional Universitaria
Proyecto: Saidi Yovana Álvarez Amorochos
Carpeta: 0106.- 2023

 Alcaldía de Bucaramanga	INFORME DE FACTIBILIDAD TÉCNICA, AMBIENTAL E IMPACTO URBANO PARA LA LICENCIA DE INTERVENCIÓN Y OCUPACIÓN DE ESPACIO PÚBLICO	Código: F-DPM-1220-238,37-004
		Versión: 2.0
		Fecha aprobación: Febrero-28-2022
		Página 1 de 8

Fecha: abril 24 del 2023	Carpeta No: 0106
Entidad: Empresa de alcantarillado de Santander SA. E.P.S	Dirección: Calle 51 entre carreras 13 Y 13A Barrio: Candiles
Tipo de Intervención: Reposición red de alcantarillado	Radicado: 1-SA-202304-00074646
En cumplimiento del Decreto 1077 de 2015, nos permitimos enunciar lo siguiente:	

1. Área intervenida:

	AREA
Rotura de vía red principal:	40.00X0.60=24.00M2
Roturas domiciliarias vía:	4(0.60X6.00) =14.40M2
Roturas domiciliarias franja de circulación:	4(0.60X2.00) =4.80M2
TOTAL, ÁREA INTERVENIDA:	43.20 M2

2. Área a recuperar:

	AREA
Recuperación de vía red principal:	40.00X6.00=240.00M2
Recuperaciones domiciliarias franja de circulación:	4(0.60X1.00) =2.40M2
TOTAL, ÁREA INTERVENIDA:	242.40 M2

3. Estado actual del espacio público a intervenir:

AREA A INTERVENIR	ESTADO EN QUE SE ENCUENTRA
Calzada	En flexible – Regular estado
Franja de circulación	En concreto, gravilla, tablón, concreto - Bueno y regular estado



**INFORME DE FACTIBILIDAD TÉCNICA,
AMBIENTAL E IMPACTO URBANO PARA
LA LICENCIA DE INTERVENCIÓN Y
OCUPACIÓN DE ESPACIO PÚBLICO**

Código: F-DPM-1220-238,37-004

Versión: 2.0

Fecha aprobación: Febrero-28-2022

Página 2 de 8

Antejardín	En concreto, gravilla, tablón, concreto - Bueno y regular estado
La red del alcantarillado	Va por la Franja de circulación y la calzada

En este caso puntual la rotura ejecuta los trabajos **sobre la franja de circulación y la calzada**. En cuanto al espacio público, debe recuperarlo en mejores condiciones a las encontradas al momento de la visita.

Si la canalización permanece más de siete días calendarios a cielo abierto, el titular de la licencia debe aplicar un suelo cemento o mortero dejando las superficies al mismo nivel de las adyacentes y totalmente limpias.

El titular de la licencia debe utilizar vallas informativas, preventivas y elementos de seguridad y señalización que puedan significar peligro para los usuarios de la vía pública.

4. Perfil vial existente:

PERFIL VIAL ACTUAL								
Predio	Costado Norte			Calzada	Costado Sur			Perfil Total (m)
	Antejardín	Andén	Zona Verde		Zona verde	Andén	Antejardín	
Calle 51	3.00	1.20	.-	6.00	.-	1.20	3.00	14.40

5. Inventario Mobiliario Urbano Existente:

TIPO DE ELEMENTO	INTERVENIR
Elementos de comunicación:	
. Teléfonos	NO
. Carteleras	NO



**INFORME DE FACTIBILIDAD TÉCNICA,
AMBIENTAL E IMPACTO URBANO PARA
LA LICENCIA DE INTERVENCIÓN Y
OCUPACIÓN DE ESPACIO PÚBLICO**

Código: F-DPM-1220-238,37-004

Versión: 2.0

Fecha aprobación: Febrero-28-
2022

Página 3 de 8

. Señales Preventivas	NO
Elementos de Organización	
. Bolardos	NO
. Paraderos	NO
. Semáforos	NO
. Tapas de Alcantarillado	SI
. Cajas de Teléfonos	NO
. Sumidero	SI
Elementos de Ambientación	
. Luminaria Peatonal	NO
. Luminaria Vehicular	SI
. Bancas	NO
. Asientos	NO
. Monumentos	NO
. Protectores de Arboles	NO
. Materas	NO
. Relojes	NO
. Pérgolas	NO
. Murales	NO
Elementos de Recreación	
. Juegos Infantiles	NO
Elementos de Servicio	
. Bicicleteros	NO
. Surtidores de Agua	NO
. Muebles para Lustrar Calzado	NO
Elementos de Salud e Higiene	
. Canecas	NO
. Baños	NO
Elementos de Seguridad	
. Barandas	NO
. Cámara de Seguridad	NO
. Hidrantes	NO
. Cerramientos	NO

8



**INFORME DE FACTIBILIDAD TÉCNICA,
AMBIENTAL E IMPACTO URBANO PARA
LA LICENCIA DE INTERVENCIÓN Y
OCUPACIÓN DE ESPACIO PÚBLICO**

Código: F-DPM-1220-238,37-004

Versión: 2.0

Fecha aprobación: Febrero-28-
2022

Página 4 de 8

6. Fotografías:



Imagen 1: Calle 51 entre carreras 13 Y
13A
Barrio: Candiles



Imagen 2: Calle 51 entre carreras 13 Y
13A
Barrio: Candiles

7. Condiciones técnicas y administrativas para la canalización y zanjas en el espacio público:

Los siguientes son requerimientos necesarios durante la ejecución de los trabajos:

- a. Utilización de cortadoras mecánicas.
- b. Compactación mínima de los rellenos con materiales debidamente clasificados, deberán garantizar un Proctor modificado del 90% como mínimo para las calzadas y andenes.
- c. La estructura de los pavimentos deberá reponerse teniendo en cuenta los siguientes parámetros:
 1. Pavimento hasta 7 cm. de espesor y sin base granular, se repondrá con pavimento de 7 cm. y base de 10 cm.
 2. Pavimento entre 7 y 10 cm. de espesor y con base granular, el pavimento deberá reponerse en iguales condiciones y la base granular igual a la existente en donde el mínimo debe ser igual a 10 cm.



**INFORME DE FACTIBILIDAD TÉCNICA,
AMBIENTAL E IMPACTO URBANO PARA
LA LICENCIA DE INTERVENCIÓN Y
OCUPACIÓN DE ESPACIO PÚBLICO**

Código: F-DPM-1220-238,37-004

Versión: 2.0

Fecha aprobación: Febrero-28-
2022

Página 5 de 8

- d. Pavimentos mayores de 10 cm. de espesor con base granular, la reposición de pavimentos deberá realizarse de 10 cm., y la base deberá tener un espesor tal que llegue hasta el nivel inferior de la base existente.
- e. El acopio de materiales se hará en contenedores y en los espacios autorizados. No se permite el acopio de materiales en la vía pública.
- f. Las obras se señalarán y protegerán cumpliendo con las normas vigentes, siendo el constructor, el titular de la licencia y la empresa prestadora de servicios que avala, los responsables de manera solidaria, de cualquier accidente que pueda ocurrir con motivo de las mismas.

8. Especificaciones técnicas y materiales de la estructura de los pavimentos a reponer:

- a. El relleno de las zanjas se hará con materiales debidamente clasificados cumpliendo con las condiciones para suelos seleccionados. Las calidades de estos materiales deberán certificarse mediante ensayos de laboratorio, tales como plasticidad, granulometría, densidad y capacidad portante. El extendido, de los materiales de préstamo, se hará por capas de espesor reducido que garantice con los medios utilizados, la obtención del grado de compactación mínimo exigido. Los certificados de los ensayos son requisito previo para efectuar el recibo de obra por parte de la Secretaría de Planeación.
- b. La reposición del concreto de los andenes será en su totalidad, del mismo tipo y textura del existente. El cual deberá reponerse entre las juntas de dilatación y su borde externo. Se dispondrá de una base de hormigón de 3000 PSI de 10 cm de espesor, sobre un base granular de 10 cm de espesor.

9. Tipos de rotura y reposición de la misma:

Rotura Tipo Espina de Pescado: Son aquellas que se realizan a lo largo de una calzada, partiendo de una canalización central y ramificándose a lo largo de la misma (Ver gráfico). En este caso, la recuperación del pavimento, deberá realizarse en toda la extensión de la zona afectada incluyendo su estructura, y aplicarse una capa de sello de cuatro (4) centímetros de espesor en toda la extensión de la calzada.

En la zona afectada estos cuatro (4) centímetros forman parte de la estructura de pavimento a reponer, según las condiciones establecidas en el literal c., de



**INFORME DE FACTIBILIDAD TÉCNICA,
AMBIENTAL E IMPACTO URBANO PARA
LA LICENCIA DE INTERVENCIÓN Y
OCUPACIÓN DE ESPACIO PÚBLICO**

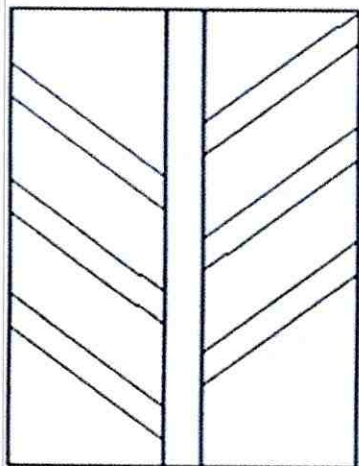
Código: F-DPM-1220-238,37-004

Versión: 2.0

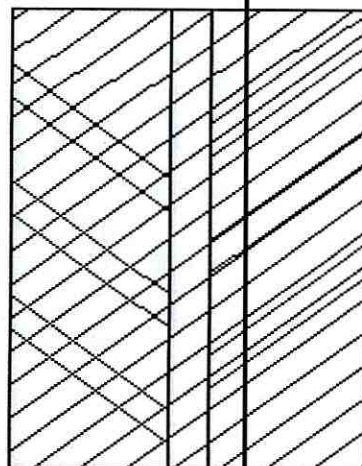
Fecha aprobación: Febrero-28-
2022

Página 6 de 8

artículo 18 del presente acuerdo. En caso de detectarse fallos y/o deterioro considerable de la capa asfáltica al momento de la solicitud de la licencia, el acto administrativo que aprueba la licencia, deberá establecer con claridad los responsables de ejecución de las diferentes obras. (Ver gráfico), y requerir su reparación dentro de los cinco (5) días siguientes a la aprobación de la licencia. Los responsables deberán ejecutar las obras para subsanar las fallas y/ o deterioro de la capa asfáltica en un plazo no mayor a quince (15) días, de no hacerlo dentro del plazo establecido, el municipio ejecutará las obras correspondientes, las cuales serán por cuenta de las empresas o entidades halladas responsables, sin perjuicio del cobro de las multas correspondientes.




Tipo de Rotura



Tipo de Recuperación

10. Determinación de las condiciones de acabado y entrega de los elementos del espacio público a intervenir:

- a. Los materiales producto de la demolición y/o excavación que no vayan a ser utilizados en la obra, serán retirados inmediatamente para su disposición final y no podrán mantenerse por más de veinticuatro (24) en la misma, en ningún caso podrán ser depositados en la vía pública o en los antejardines o zona verde.
- b. La reposición de las capas de rodadura sobre la vía pública y los andenes en concreto, se deben ajustar a la rasante de la calzada y andén respectivamente y

 <p>Alcaldía de Bucaramanga</p>	<p>INFORME DE FACTIBILIDAD TÉCNICA, AMBIENTAL E IMPACTO URBANO PARA LA LICENCIA DE INTERVENCIÓN Y OCUPACIÓN DE ESPACIO PÚBLICO</p>	Código: F-DPM-1220-238,37-004
		Versión: 2.0
		Fecha aprobación: Febrero-28-2022
		Página 7 de 8

garantizar que sea imperceptible a la circulación vehicular y peatonal respectivamente.

- c. El titular de la licencia o la empresa prestadora de servicios públicos, debe realizar las obras de protección de la arborización y de las zonas verdes que puedan ser afectadas, la distancia mínima a respetar entre los bordes de la zanja y el árbol será de cincuenta (50) centímetros, en todo caso siempre se deberá garantizar la protección del árbol.
- d. Todos los elementos instalados en el espacio público que queden afectados por la obra, deberán ser repuestos de acuerdo a lo estipulado en el Manual de Espacio Público vigente o en superiores condiciones a las que tenían antes de la afectación.
- e. Las canalizaciones que se construyan en los andenes, se realizarán de forma que permitan los accesos a los predios y el tránsito de peatones con la debida seguridad.

11. Observaciones en materia ambiental:

No Presenta Ninguna Observación

12. Impacto urbano: (Espacio público):

La zona de circulación, los predios no cuentan con manual del espacio público.

13. Observaciones generales:

Se hace necesario acotar que cualquier eventualidad posterior a los trabajos ejecutados correrá bajo la responsabilidad de los ejecutores y serán asumidos por el titular de la licencia.

Recibo de intervención en el espacio público: Si la recuperación del espacio público ha sido realizada de acuerdo con lo establecido en la licencia expedida de conformidad con el informe de Factibilidad técnica, ambiental e impacto urbano, la Secretaría de Planeación en uso de sus competencias procederá al recibo de obra e intervención del espacio público aprobada y entregará la certificación.




**INFORME DE FACTIBILIDAD TÉCNICA,
AMBIENTAL E IMPACTO URBANO PARA
LA LICENCIA DE INTERVENCIÓN Y
OCUPACIÓN DE ESPACIO PÚBLICO**

Código: F-DPM-1220-238,37-004
Versión: 2.0
Fecha aprobación: Febrero-28-2022
Página 8 de 8

correspondiente que será obligación previa para que las empresas de servicios públicos o de particulares procedan a efectuar la conexión del servicio.


ING. FRANCIA M. ZULUAGA TANGARIFE
Profesional Especializado.
Coordinador Grupo de Roturas.


MARIA NELSY SANCHEZ GARCIA
Recorredora
Grupo Roturas



ACTA DE INICIO DE OBRA
LICENCIA DE INTERVENCIÓN Y
OCUPACIÓN DE ESPACIO PÚBLICO

Código: F-DPM-1220-238,37-010

Versión: 2.0

Fecha aprobación: Febrero-28-2022

Página 1 de 1

Ciudad: BUCARAMANGA		Fecha: 09 DE MAYO DE 2023	
Propietario (persona natural o jurídica)		EMPAS S.A. E.S.P. NIT: 900.115.931-1 REPRESENTANTE LEGAL: LUDY ELENA ALEMAN CASTELLANOS	
Prorroga N°		N.A.	
Cedula de ciudadanía (Nit):		37.559.169 DE BUCARAMANGA (SANTANDER)	
Dirección intervención:		CALLE 54 ENTRE CARRERAS 13-13A BARRIO CANDILES	
Resolución No: (No. y fecha)		0144 DE 05 DE MAYO DEL 2023	
VIGENCIA DE LA LICENCIA:		FECHA DE LA INTERVENCIÓN:	
FECHA INICIO	FECHA DE TERMINACIÓN	FECHA INICIO	FECHA DE TERMINACIÓN
MAYO 05 DE 2022	MAYO 05 DE 2025	MAYO 09 DE 2023	JUNIO 09 DE 2023
Área de intervención:	43.20 M2	Área de recuperación:	242.40 M2
ACUERDAN: Dar inicio a la ejecución de los trabajos de conformidad con la Licencia de Intervención y ocupación según Resolución No.0144 de 05 de mayo del 2023. Observaciones: Dado el caso de no dar inicio a los trabajos en el tiempo acordado deberá acercarse a la Secretaría de Planeación Municipal, a fin de solicitar una prórroga de la iniciación de la intervención.			
En constancia de lo anterior, en Bucaramanga a los 09 días del mes de MAYO de 2023, se reunieron en la Secretaría de Planeación Municipal y/o en el lugar de la intervención las personas que son parte dentro del acto y se da por enterado de las condiciones y las obligaciones respecto a las obras y en constancia firman la presente acta por los que en ella intervienen:			
 ING. FRANCIA MILENA ZULUAGA TANGARIFE Profesional Especializada Grado 28 - 222 Secretaría de Planeación Alcaldía de Bucaramanga		 LUDY ELENA ALEMAN CASTELLANOS Gerente general EMPAS S.A E.S.P.	