

DEPENDENCIA: SECRETARIA DE PLANEACION		No. Consecutivo 2 - GDT - 202303 - 00024360
OFICINA PRODUCTORA: Área De Ordenamiento Territorial Código Subproceso 10200	SERIE/Subserie: LICENCIAS/ Licencias De Intervención Y Ocupación Del Espacio Publico Código Serie-Subserie (TRD) 10200.44 / 10200.44.2 1200-73,09	

ALCALDIA DE BUCARAMANGA  
SECRETARIA DE PLANEACION

NOTIFICACION PERSONAL (ART 56 Y 67 CPACA, MODIFICADO LEY 2080 DEL 2021)  
DECRETO LEGISLATIVO No. 806 del 04/06/2020

Fecha notificación: 22 de Marzo de 2023

Persona a notificar: **GAS NATURAL DEL ORIENTE S.A. E.S.P.** con Nit. No. 890.205.952-7, representada legalmente por el señor **JUAN FELIPE ROJAS SERRANO**, identificado con la Cedula de Ciudadanía No. 1.098.647.122, o quien haga sus veces al momento de la notificación.

Correos electrónico notificaciones: [ifrojas@grupovanti.com](mailto:ifrojas@grupovanti.com);  
[serviciosjuridicos@grupovanti.com](mailto:serviciosjuridicos@grupovanti.com)

Acto a notificar: Resolución No. 0089 de fecha 22 de Marzo de 2023 - Por el cual se concede Licencia de Intervención y Ocupación del Espacio Público en lo relacionado con las redes de servicios públicos o de particulares en el Municipio de Bucaramanga.

De conformidad con lo establecido en el Artículo 56 y 67 del Código de Procedimiento Administrativo y de lo Contencioso Administrativo CPACA, modificado por la ley 2080 de 2021, en concordancia con la modificación que realizó el decreto legislativo No 806 del 4 de junio de 2020 artículo 8, expedido por el Ministerio de Justicia y del Derecho, transcurrido dos días hábiles de este envío, a la sociedad **GAS NATURAL DEL ORIENTE S.A. E.S.P.** con Nit. No. 890.205.952-7, representada legalmente por el señor **JUAN FELIPE ROJAS SERRANO**, identificado con la Cedula de Ciudadanía No. 1.098.647.122, o quien haga sus veces al momento de la notificación; en su calidad de propietario y Solicitante de Licencia de Intervención y Ocupación del Espacio Público para realizar la Intervención del Servicio Público de **GAS** acorde a viabilidad autorizada por la Empresa de **VANTI**, respecto del inmueble ubicado en la **Carrera 58 Con Calle 10A** del Barrio **Buenos Aires**, queda notificado(a) del contenido de la **Resolución No. 0089 de fecha 22 de Marzo de 2023**, expedida por el Secretario de Planeación, a quien se remite en archivo adjunto copia en formato PDF en Tres (3) folios.

**La notificación personal se entenderá realizada una vez transcurridos dos días hábiles siguientes al envío del mensaje y los términos empezarán a correr a partir del día siguiente al de la notificación.**

Notificación personal realizada por correo electrónico, de conformidad con lo plasmado en la radicación de solicitud de la licencia (Notificaciones).

Anexo: Resolución en Tres (3) Folios.

Informe De Factibilidad Técnica Ambiental E Impacto Urbano Para La Licencia De Intervención Ocupación De Espacio Público, Diez (10) Folios.

Acta de Inicio, Un (1) Folio.

Atentamente,

  
**ING. FRANCIA MILENA ZULUAGA TANGARIFE**  
Profesional Especializada  
Secretaria de Planeación Municipal

Proyecto: Saidi Yovana Alvarez Amorocho **SYA-A**





DEPEM: SECRETARIA DE PLANEACION	No. Consecutivo - - 0 8 9
OFICINA PRODUCTORA: AREA DE ORDENAMIENTO TERRITORIAL Código TRD: 10200	SERIE/Subserie: LICENCIAS/Licencias de Intervención y ocupación del Espacio Publico Código Serie/Subserie (TRD) :10200.44 / 10200.44.2

**GOBERNAR  
ES HACER**

## RESOLUCION No.

( - - - 0 8 9 ) 2 2 MAR 2023

“Por el cual se concede Licencia de Intervención y Ocupación del Espacio Público en lo relacionado con las redes de servicios públicos o de particulares en el Municipio de Bucaramanga”

### EL SECRETARIO DE PLANEACIÓN MUNICIPAL

En uso de sus facultades legales, en especial las conferidas por los artículos 2.2.6.1.1.13 del Decreto 1077 de 2015, Decreto Municipal No. 066 de 2018, ley 142 de 1994 y demás normas concordantes,

#### CONSIDERANDO:

1. Que el señor JUAN FELIPE ROJAS SERRANO, en su calidad de Representante legal de **GAS NATURAL DEL ORIENTE S.A. E.S.P.** Con Nit. 890205952-7, mediante la comunicación de fecha 26 de diciembre de 2022, referenciado con el No. 202212026419 presentó ante la secretaria de Planeación los documentos exigidos por la Administración Municipal, para iniciar el trámite de la licencia de Intervención y Ocupación del Espacio Público, con el objeto de realizar la instalación de Redes principales, autorizado por VANTI- **GASORIENTE S.A. ESP** para la **Calle 18 con Carrera 60** del Barrio Buenos Aires del Municipio de Bucaramanga.
2. Que mediante oficio 2-GDT-202301-00000693 de fecha 10 de enero del 2023, la secretaria de planeación, requirió al señor Juan Felipe Rojas Serrano, con la finalidad de completar la documentación pertinente para la expedición de la licencia, en especial “La dirección de los planos anexos no coinciden con la dirección del registro fotográfico, así mismo la dirección no coincide con la nomenclatura del POT Bucaramanga 2014-2027”.
3. Se recibe el día 03 de febrero del 2023, documentos bajo la radicación No. 10180103-CRI1858-2022 para ser anexados al proceso de la licencia de Intervención y Ocupación del Espacio Público, en la que se aclara la dirección de la solicitud correspondiente a la Carrera 58 con calle 10 A.
4. Que la Secretaria de Planeación Municipal, el día 27 de Febrero de 2023 emitió los informes de Factibilidad Técnica e impacto Urbano para la Licencia de Intervención y Ocupación del Espacio Público, en donde se especificó el estado actual del espacio público, el inventario del mobiliario urbano y las condiciones de acabado y entrega de los elementos del espacio público a intervenir, también se especifica el estado actual del área a intervenir, las condiciones técnicas y administrativas para la canalización y zanjas en el espacio público, las especificaciones técnicas y materiales de la estructura de los pavimentos a reponer, el tipo de rotura y reposición de la misma y determinó la longitud de intervención.
5. Que mediante oficio 2-GDT-202302-00016304 de fecha 03 de marzo del 2023, se solicitó a Vanti aportar “Las pólizas de cumplimiento y Responsabilidad Civil”, respecto a la licencia solicitada.
6. El día 10 de marzo del 2023, allegan Pólizas de seguro de Cumplimiento Entidades estatales No.79429 y Pólizas de Responsabilidad Civil Extracontractual No 79430 expedidas a favor del Municipio de Bucaramanga, por la **ASEGURADORA JMalucelli TRAVELERS**





DEPEM: SECRETARIA DE PLANEACION	No. Consecutivo - - 0 8 5
OFICINA PRODUCTORA: AREA DE ORDENAMIENTO TERRITORIAL Código TRD: 10200	SERIE/Subserie: LICENCIAS/Licencias de Intervención y ocupación del Espacio Público Código Serie/Subserie (TRD) :10200.44 / 10200.44.2

GOBERNAR  
ES HACER

22 MAR 2023

AMPARO	VALOR	DESDE	HASTA
CUMPLIMIENTO	\$477.682.00	01-05-2023	01-11-2023
ESTABILIDAD DE LA OBRA	\$955.36.00	01-07-2023	01-07-2028
RESPONSABILIDAD CIVIL Y EXTRA CONTRACTUAL	\$ 232.000.000,00	01-05-2023	01-07-2023

En mérito de la anterior,

### RESUELVE:

**ARTÍCULO PRIMERO.** Conceder Licencia de Intervención y Ocupación del Espacio Público, a **GAS NATURAL DEL ORIENTE S.A. E.S.P.** Nit, 890205952-7, Representada legalmente por el señor JUAN FELIPE ROJAS SERRANO, identificado(a) con la Cédula de Ciudadanía No.1.098.647.122 expedida en Bucaramanga (Santander), en el Sector Ubicado en la **Carrera 58 con calle 10 A del Barrio Buenos Aires, DEL MUNICIPIO DE BUCARAMANGA.** Para realizar la instalación de Redes Principales, autorizado por **VANTI-GASORIENTE S.A. E.S.P**

**PARÁGRAFO.** La presente licencia no genera derechos de propiedad sobre el espacio público a intervenir y deberá dar estricto cumplimiento a la prevalencia del interés general sobre el particular.

**ARTÍCULO SEGUNDO.** El área de intervención autorizada es de **33.50M2**, y área a recuperar **74.00M2**, distribuidos así:

#### ÁREA A INTERVENIR

Franja de Circulación	<b>60.00x0.50= 30.00M2</b>
Vía (cruce)	<b>7.00x0.50=3.50M2</b>
Total, Área de intervención	<b>33.50M2</b>

#### AREA A RECUPERAR:

Franja de Circulación	<b>60.00x 1.00= 60.00M2</b>
Vía (cruce)	<b>7.00x2.00=14.00M2</b>
Total, Área a Recuperar	<b>74.00M2</b>

**ARTÍCULO TERCERO.** El titular de la licencia de intervención y ocupación del espacio público debe cumplir con las exigencias técnicas, administrativas y jurídicas contenidas en el o los (s) informes de Factibilidad Técnica y de Impacto Urbano, tanto en la intervención como en la recuperación del espacio público; anexos que hacen parte integral de la Licencia de Intervención y Ocupación de Espacio Público.

**PARÁGRAFO.** El titular de la presente licencia y el constructor, serán responsables de manera solidaria por el cumplimiento de estas normas, de conformidad con lo establecido en el art. 2.2.6.1.1.15 del Decreto 1077 de 2015, modificado por el decreto 1203 de 2017 y demás normas concordantes que la modifiquen, adicionen o sustituyan.

**ARTICULO CUARTO:** La duración de la intervención del espacio público aprobada para efectos de la presente Resolución tendrá un plazo de **DOS (2) MES.** Posteriores a la firma del acta de inicio de la obra de intervención.





DEPEM: SECRETARIA DE PLANEACION	No. Consecutivo - 0 8 9
OFICINA PRODUCTORA: AREA DE ORDENAMIENTO TERRITORIAL Código TRD: 10200	SERIE/Subserie: LICENCIAS/Licencias de Intervención y ocupación del Espacio Público Código Serie/Subserie (TRD) :10200.44 / 10200.44.2

GOBERNAR  
ES HACER

22 MAR 2023

**PARAGRAFO.** En el evento de realizarse prórroga respecto a la duración de la intervención, se deberán prorrogar igualmente las garantías otorgadas, es decir, las pólizas de Cumplimiento, de Responsabilidad Civil y Extracontractual (según aplique) por el mismo plazo otorgado en la misma.

**ARTÍCULO QUINTO:** La licencia de intervención y ocupación del espacio público tendrá una vigencia de veinticuatro (24) meses, contados a partir de la fecha en la que quede en firme el acto administrativo que otorga la respectiva licencia, para la ejecución total de las obras autorizadas. El término de la licencia de intervención y ocupación del espacio público podrá prorrogarse por una sola vez, por un término igual a la mitad del tiempo que fue inicialmente concedido, siempre y cuando esta sea solicitada durante los quince (15) días anteriores al vencimiento de la misma en los términos del Art. 2.2.6.1.2.4.4., del Decreto Nacional 1077 de 2015 y demás normas concordantes que la modifiquen, adicionen o sustituyan.

**PARÁGRAFO 1.** El titular de la presente Licencia y el constructor antes de dar inicio a los trabajos autorizados, deberá presentarse a la Secretaría de Planeación Municipal, a fin de constituir la respectiva acta de inicio, en los términos establecidos por la secretaria de planeación, la cual deberá reposar en el sitio de los trabajos a ejecutar y hará parte integral de la presente resolución.

**ARTICULO SEXTO. RECIBO DE OBRA.** Si la recuperación del Espacio público ha sido realizada de acuerdo con lo establecido en la licencia expedida, la Secretaría de planeación en uso de sus competencias procederá al recibo de obra de intervención del espacio público aprobada y entregará la certificación correspondiente, que será obligación previa para que las empresas de servicios públicos o de particulares procedan a la efectúen la conexión del servicio, en los términos establecidos por este Despacho.

**ARTÍCULO SEPTIMO:** Notificar el contenido de esta, resolución a **GAS NATURAL DEL ORIENTE S.A. E.S.P.** Nit, 890205952-7, Representada Legalmente por el señor **JUAN FELIPE ROJAS SERRANO**, identificado(a) con la Cédula de Ciudadanía No.1.098.647.122 expedida en Bucaramanga (Santander), o quien haga sus veces al momento de la notificación, haciéndole saber que contra ella procede el recurso de reposición y apelación deberán interponerse al momento de la notificación personal, o dentro de los diez días siguientes a su notificación ante la Secretaria de Planeación, en los términos establecidos en la ley 1437 de 2011 Art. 76.

NOTIFÍQUESE Y CÚMPLASE,

  
**MARTHA CECILIA OSORIO LOPEZ**  
Secretaria de Planeación Municipal

Aspectos Técnicos: Ing. Francia M. Zuluaga Tangarife   
Profesional Especializada  
Aspectos Jurídicos Dra. Sandra Yadira Albarracín Africano   
Profesional Universitaria  
Proyecto: Martha Lucia Corzo Torres   
Carpeta 376 - 2022

Calle 35 N° 10 - 43 Centro Administrativo, Edificio Fase I  
Carrera 11 N° 34 - 52, Edificio Fase II  
Conmutador: (57-7) 6337000 Fax 6521777  
Página Web: www.bucaramanga.gov.co  
Código Postal: 680006  
Bucaramanga, Departamento de Santander, Colombia



**INFORME DE FACTIBILIDAD TÉCNICA,  
AMBIENTAL E IMPACTO URBANO PARA  
LA LICENCIA DE INTERVENCIÓN Y  
OCUPACIÓN DE ESPACIO PÚBLICO**

Código: F-DPM-1220-238,37-004

Versión: 2.0

Fecha aprobación: Febrero-28-2022

Página 1 de 10

Fecha: 27 de Febrero de 2023	Carpeta No: 0376
Entidad: Gas	Dirección: Carrera 58 con calle 10a Barrio: Buenos Aires
Tipo de Intervención: Redes Principales	Radicado:202212026419
En cumplimiento del Decreto 1077 de 2015, nos permitimos enunciar lo siguiente:	

**1. Área intervenida:**

FRANJA DE CIRCULACION	60.00 X 0.50= 30.00 M2
VIA (CRUCE)	7.00 X 0.50= 3.50 M2
<b>TOTAL ÁREA INTERVENIDA:</b>	<b>33.50 M2</b>

**2. Área a Recuperar:**

FRANJA DE CIRCULACION	60.00 X 1.00= 60.00 M2
VIA (CRUCE)	7.00 X 2.00= 14.00 M2
<b>TOTAL ÁREA A RECUPERAR</b>	<b>74.00 M2</b>

**Estado actual del espacio público a intervenir:**

AREA A INTERVENIR	ESTADO
Anden	Endurecida en concreto rigido regular estado
Vía	Losetas en concreto de 4 X 2

En este caso puntual la rotura se ejecuta los trabajos sobre **la franja de circulación y un cruce de vía**, en cuanto al andén del predio debe recuperarlo conforme al manual del espacio público como lo indica la normatividad vigente.

Si la canalización permanece más de siete (7) días calendarios a cielo abierto, el poseedor de la licencia debe aplicar un suelo cemento o mortero dejando las superficies al mismo nivel de las adyacentes y totalmente limpias.





**INFORME DE FACTIBILIDAD TÉCNICA,  
AMBIENTAL E IMPACTO URBANO PARA  
LA LICENCIA DE INTERVENCIÓN Y  
OCUPACIÓN DE ESPACIO PÚBLICO**

Código: F-DPM-1220-238,37-004

Versión: 2.0

Fecha aprobación: Febrero-28-2022

Página 2 de 10

El poseedor de la licencia debe utilizar vallas informativas, preventivas y elementos de seguridad y señalización que puedan significar peligro para los usuarios de la vía pública

**1. Perfil vial existente:**

PERFIL VIAL ACTUAL								
Predio	Costado Occidente			Vía	Costado Oriente			Perfil Total
	Antejardín	Franja de circulación	Franja ambiental		Franja ambiental	Franja de circulación	Antejardín	M
Cra 58	--	1.50	---	7.00	--	1.00	---	9.50

**2. Inventario Mobiliario Urbano Existente:**

TIPO DE ELEMENTO	INTERVENIR
<b>Elementos de comunicación:</b>	
. Teléfonos	
. Carteleras	
. Señales Preventivas	
<b>Elementos de Organización</b>	
. Bolardos	
. Paraderos	
. Semáforos	
. Tapas de Alcantarillado	
. Cajas de Teléfonos	SI
. Sumidero	SI
<b>Elementos de Ambientación</b>	
. Luminaria Peatonal	
. Luminaria Vehicular	SI
. Bancas	
. Asientos	
. Monumentos	
. Protectores de Arboles	
. Materas	
. Reloj	
. Parques	SI
. Murales	



**INFORME DE FACTIBILIDAD TÉCNICA,  
AMBIENTAL E IMPACTO URBANO PARA  
LA LICENCIA DE INTERVENCIÓN Y  
OCUPACIÓN DE ESPACIO PÚBLICO**

Código: F-DPM-1220-238,37-004

Versión: 2.0

Fecha aprobación: Febrero-28-2022

Página 3 de 10

<b>Elementos de Recreación</b>	
. Juegos Infantiles	SI
<b>Elementos de Servicio</b>	
. Bicicleteros	
. Surtidores de Agua	
. Muebles para Lustrar Calzado	
<b>Elementos de Salud e Higiene</b>	
. Canecas	
. Baños	
<b>Elementos de Seguridad</b>	
. Barandas	
. Cámara de Seguridad	
. Hidrantes	
. Cerramientos	

**3. Fotografías**




IMAGEN 1: RECORRIDO

IMAGEN 2: RECORRIDO

8





**INFORME DE FACTIBILIDAD TÉCNICA,  
AMBIENTAL E IMPACTO URBANO PARA  
LA LICENCIA DE INTERVENCIÓN Y  
OCUPACIÓN DE ESPACIO PÚBLICO**

Código: F-DPM-1220-238,37-004

Versión: 2.0

Fecha aprobación: Febrero-28-2022


Página 4 de 10




**IMAGEN 3: RECORRIDO**



**IMAGEN 4: RECORRIDO**



**IMAGEN 5: RECORRIDO**



**IMAGEN 6: RECORRIDO**

**4. Condiciones técnicas y administrativas para la canalización y zanjas en el espacio público:**

Los siguientes son requerimientos necesarios durante la ejecución de los trabajos, según aplique:

- a. La compactación mínima de los rellenos de las zanjas o canalizaciones, deberá hacerse con materiales debidamente clasificados, que garanticen una compactación mínima del noventa por ciento (90%) del proctor modificado para las calzadas y andenes, debidamente certificado mediante ensayos de laboratorios realizados por entidades





**INFORME DE FACTIBILIDAD TÉCNICA,  
AMBIENTAL E IMPACTO URBANO PARA  
LA LICENCIA DE INTERVENCIÓN Y  
OCUPACIÓN DE ESPACIO PÚBLICO**

Código: F-DPM-1220-238,37-004

Versión: 2.0

Fecha aprobación: Febrero-28-2022

Página 5 de 10

reconocidas. Los certificados de los ensayos son requisito previo para efectuar el recibo de obra por parte de la Secretaría de Planeación.

b. Las Cámaras de registros, tableros y demás elementos situados en el espacio público para la explotación de los servicios, se dispondrán en zonas que reduzcan al mínimo las molestias para la circulación.

c. La profundidad mínima de las zanjas se determinará de forma que las tuberías y conductos resulten protegidos de los efectos del tráfico y cargas exteriores, así como preservados de las variaciones de temperatura del medio ambiente.

d. El acopio de materiales se hará en contenedores y en los espacios autorizados en la respectiva Licencia de Intervención y Ocupación del Espacio Público. Queda prohibido el acopio de materiales en la vía pública, excepto en los casos debidamente autorizados. Los materiales de las demoliciones y/o excavaciones que no vayan a ser utilizados en la obra, no podrán mantenerse por más de veinticuatro (24) horas en ésta.

e. Las canalizaciones que se construyan en los andenes se realizarán de forma que permitan los accesos a los predios y el tránsito de peatones con la debida seguridad. Se restablecerán igualmente, los pasajes peatonales que como consecuencia de la ejecución de las obras hayan sido interrumpidas, aplicando las medidas de señalización y protección adecuadas.

f. Se respetarán y repondrán los servicios y canalizaciones que resulten afectadas durante la ejecución de las obras. De todo incidente que surja se dará cuenta inmediata a la empresa de servicios públicos competente, al titular de la licencia y a la Secretaría de Planeación.

g. La terminación de las obras se supeditará a la exigida consolidación del relleno de las zanjas, rechazándose aquellas partes que no ofrezcan garantías suficientes de permanencia y solidez del pavimento, andenes y sardineles, así como a la correcta reposición o ubicación de los demás elementos del espacio público que hayan sido afectados por las obras.

h. Las obras se señalarán y protegerán cumpliendo con las normas vigentes, siendo el constructor, el titular de la licencia y la empresa prestadora de servicios que avala, los responsables de manera solidaria, de cualquier accidente que pueda ocurrir con motivo de las mismas. La ejecución de las obras por empresas contratadas al efecto por el titular de la licencia respectiva, no exime a éste, de asumir las responsabilidades que le correspondan como titular de la misma.

i. El director de la obra autorizada por la Licencia de Intervención y ocupación del Espacio





**INFORME DE FACTIBILIDAD TÉCNICA,  
AMBIENTAL E IMPACTO URBANO PARA  
LA LICENCIA DE INTERVENCIÓN Y  
OCUPACIÓN DE ESPACIO PÚBLICO**

Código: F-DPM-1220-238,37-004

Versión: 2.0

Fecha aprobación: Febrero-28-2022

Página 6 de 10

Público, será un técnico competente titulado con experiencia y/o especializado en construcciones civiles, con autonomía técnica.

j. El titular de la licencia o la empresa prestadora de servicios públicos que avale, a través del director de obra o del funcionario competente, informarán sobre el comienzo y terminación de las obras, correspondiendo la inspección de las mismas a la Secretaría de Planeación.

k. En toda obra se dispondrá de copia de la Licencia de Intervención y Ocupación del Espacio Público expedida por la Secretaría de Planeación Municipal, para que pueda ser presentada ante los funcionarios que ejercen control.

l. El material producto de las excavaciones, tendrá que ser depositados en contenedores o sacos de fibra sintética, los cuales se ubicarán a un costado de la canalización realizada, sin obstruir el paso peatonal y vehicular, en un plazo no mayor a ocho (8) días.

m. El equipo para la ejecución de los trabajos de fresado del pavimento aledaño a la zona de rotura realizada, deberá ser una máquina fresadora con controles automáticos, capaz de fresar el pavimento asfáltico con una profundidad precisa de corte y con el perfil y la pendiente transversal establecidos. El equipo estará provisto de dispositivos para verter el material fresado directamente en camiones de transporte. Su estado, potencia y capacidad productiva deben asegurar el correcto cumplimiento del plan de trabajo.

**5. Especificaciones técnicas y materiales de la estructura de pavimento a reponer:**

Los siguientes son requerimientos necesarios durante la ejecución de los trabajos, según aplique, según aplique.

a. Los ensayos de campo y laboratorio, así como todas las actuaciones encaminadas al seguimiento y control de calidad de las obras, estarán a cargo de la persona natural o jurídica beneficiaria de la licencia, o de la empresa prestadora de servicios que los avale y deberán realizarse de acuerdo con la normativa vigente. Los certificados de los ensayos de laboratorio, son requisito previo para efectuar el recibo de obra por parte de la Secretaría de Planeación.

b. Los acabados serán análogos en calidad, color, diseño y nivelación a los existentes, sin resultar ninguna discontinuidad con los pavimentos o acabados contiguos. El pavimento a utilizar en la reposición deberá ser certificado por la planta que lo suministra; los certificados de los ensayos son requisito previo para efectuar el recibo de obra por parte de la Secretaría de Planeación deberá reponerse teniendo en cuenta los siguientes





**INFORME DE FACTIBILIDAD TÉCNICA,  
AMBIENTAL E IMPACTO URBANO PARA  
LA LICENCIA DE INTERVENCIÓN Y  
OCUPACIÓN DE ESPACIO PÚBLICO**

Código: F-DPM-1220-238,37-004

Versión: 2.0

Fecha aprobación: Febrero-28-2022

Página 7 de 10

parámetros:

1. Pavimento de hasta 7 centímetros de espesor y sin base granular con Pavimento de 7 centímetros y base de 10 centímetros.
  2. En pavimento entre 7 y 10 cm., de espesor y con base granular el pavimento deberá reponerse en iguales condiciones y la base granular igual a la existente en donde el mínimo debe ser igual a 10 centímetros.
  3. Pavimentos mayores de 10 cm. de espesor con base granular la reposición de pavimentos deberá realizarse de 10 cm., y la base deberá tener un espesor tal que llegue hasta el nivel inferior de la base existente.
- c. El pavimento removido con motivo de las obras, se repondrá con las mismas o superiores especificaciones técnicas, sin variar las rasantes existentes de manera que dicha reposición del pavimento de la canalización no supere los Un (1) centímetros, por encima de la rasante existente.

**6. Tipo de Rotura y reposición de la misma:**

**NO APLICA**

**7. Características de las condiciones de acabado y entrega de los elementos del espacio público a intervenir, según aplique:**

Los siguientes son requerimientos necesarios durante la ejecución de los trabajos, según aplique, según aplique.

Relleno de Zanjas, Relleno de Canalizaciones y Disposición de Materiales en la Vía Pública. Se entenderá como zanja, toda obra de apertura de la vía pública, de cualquier componente del espacio público y remoción de pavimento, andén o zona verde, para reparar averías o desperfectos en las conducciones o instalaciones del servicio así como para instalar cualquier canalización subterránea o verificar su situación.

- a. La demolición del pavimento o andén, se hará mediante el procedimiento más adecuado para cada circunstancia, de modo que se mantenga una perfecta alineación del borde de la zanja, evitando mordedura o cualquier otra irregularidad. Se exigirá el uso de cortadoras mecánicas de disco, que garanticen la total alineación y la o contaminación auditiva. Los productos de esta demolición serán retirados inmediatamente para su disposición final. En ningún caso podrán ser depositados los residuos de esta demolición en la vía pública o en los antejardines, andenes o zonas verdes.





**INFORME DE FACTIBILIDAD TÉCNICA,  
AMBIENTAL E IMPACTO URBANO PARA  
LA LICENCIA DE INTERVENCIÓN Y  
OCUPACIÓN DE ESPACIO PÚBLICO**

Código: F-DPM-1220-238,37-004

Versión: 2.0

Fecha aprobación: Febrero-28-2022

Página 8 de 10

- b. El relleno de zanjas se hará con materiales debidamente clasificados cumpliendo con las condiciones para suelos seleccionados. Las calidades de estos materiales deberán certificarse mediante ensayos de laboratorio tales como plasticidad, granulometría, densidad y capacidad portante. El extendido, de los materiales de préstamo, se hará por capas de espesor reducido que garantice con los medios utilizados, la obtención del grado de compactación mínimo exigido.
- c. Para la reposición de las capas de rodadura sobre la vía pública, los materiales empleados deben cumplir con las especificaciones técnicas vigentes expedidas por el Instituto Nacional de Vías, ajustándose a las rasantes de la calzada y garantizando que sean imperceptibles a la circulación vehicular.
- d. Con carácter general e independiente del tipo de pavimento a reponer, se establece la obligatoriedad de disponer sobre el relleno de las zanjas las cuales deben tener un ancho mínimo de 50 cm.
- e. La restitución del pavimento flexible, se hará solo con pavimento asfáltico en caliente, tipo rodadura, cumpliendo con las especificaciones del Instituto Nacional de Vías, compactado con un equipo mecánico de rodillo mínimo de una tonelada.
- f. En vías con pavimento rígido, con barras de transferencia en sus juntas, las reposiciones se deberán hacer desde la junta o borde la losa, hasta la mitad de ésta, garantizando la adecuada reposición de las barras de transferencia en cada una de las juntas. Si se encuentra que losa tiene parrilla de refuerzo transversa, y longitudinal deberá reponerse toda la losa y su refuerzo.
- g. El pavimento rígido de la reposición tendrá los materiales característicos del que había construido antes y, como mínimo se aplicará una placa de 20 cm. De pavicrete MR38 y se repondrán y anclarán las barras de transferencia que resulten afectadas por la ejecución de los trabajos.
- h. Para zanjas en pavimentos adoquinados, se tomará Un (1.00) Metro del borde externo de cada lado de la zanja, sin perjuicio de su ampliación en caso necesario, haciéndose la reposición de todo el espesor del pavimento y garantizando las mismas características del que había construido antes, ajustándose a las rasantes de la calzada y garantizando que serán imperceptibles para la circulación vehicular.
- i. La reposición de aquellos pavimentos no nombrados en este artículo, se ejecutará construyendo un tipo de pavimento similar al existente, a efectos de capacidad portante y calidad superficial, y en todo caso ajustándose a la rasante de la calzada, garantizando que sean imperceptibles a la circulación vehicular.
- j. La reposición del concreto de los andenes será en su totalidad del mismo tipo y textura del existente. El cual deberá reponerse entre las juntas de dilatación y su





**INFORME DE FACTIBILIDAD TÉCNICA,  
AMBIENTAL E IMPACTO URBANO PARA  
LA LICENCIA DE INTERVENCIÓN Y  
OCUPACIÓN DE ESPACIO PÚBLICO**

Código: F-DPM-1220-238,37-004

Versión: 2.0

Fecha aprobación: Febrero-28-2022

Página 9 de 10

borde externo. Se dispondrá de una base de hormigón de 3000 PSI de 10 cm. de espesor, sobre una base granular de 10 cm. de espesor. Para el caso de obras nuevas se deberá reponer de conformidad con el manual de espacio público.

k. Reposiciones Provisionales: En la ejecución de las zanjas y canalizaciones cuando deban de transcurrir más de siete (7) días calendarios, entre el relleno de las zanjas y la reposición definitiva del pavimento, deberá construirse inmediatamente después del relleno, un pavimento provisional en suelo cemento o mortero, dejando las superficies al mismo nivel que las adyacentes y totalmente limpias. La empresa constructora, el titular de la licencia, o la empresa prestadora de servicios que avala, se responsabilizará del correcto mantenimiento del pavimento provisional, debiendo proceder a la reposición definitiva en un plazo no superior a treinta días (30) calendario.

l. Protección de Arborización: El titular de la licencia, o la empresa prestadora de servicios que avala, deberán realizar las obras de protección de la arborización y de las zonas verdes que puedan ser afectadas. La distancia mínima a respetar entre el borde de la zanja y el árbol será de cincuenta (50) cm., en todo caso siempre se deberá garantizar la protección del árbol, utilizando el método constructivo más adecuado para evitar la afectación del sector radicular.

m. Todos los elementos instalados en el espacio público que queden afectados por las obras, deberán ser repuestos en las mismas o superiores condiciones que tenían antes de la afectación.

n. Cuando la obra de canalización que hay que construir incluya la implantación en superficie, de algún elemento como cámaras, rejillas, tapas de registro y demás, las tapas y tableros de control deberán ser de materiales homologados que tengan la durabilidad y resistencia adecuada para soportar las inclemencias meteorológicas y las cargas producidas por la rueda de un camión en marcha, y deberán nivelarse con las superficies colindantes.

o. Cuando las canalizaciones se realicen sobre las zonas verdes, se deberá recuperar la totalidad del área de la zona verde, levantando la existente y sembrando las especies que hubieren al momento de la intervención, aplicando tierra negra, a la cual se le deberá hacer riego durante los dos (2) meses siguientes a la siembra del mismo.

p. Los constructores, empresas de servicios públicos y/o propietarios de predios a los que se le haya expedido la licencia de intervención y ocupación de espacio público informarán a la Secretaría de Planeación Municipal mediante oficio de la recuperación de la capa asfáltica exigida en la licencia de intervención y ocupación de espacio público dentro de los cinco (5) días siguientes a la ejecución de los trabajos con el fin de incluir dicha recuperación dentro del listado de zonas con protección (si es el caso).

q. Cuando las intervenciones se realicen por parte de las empresas de





**INFORME DE FACTIBILIDAD TÉCNICA,  
AMBIENTAL E IMPACTO URBANO PARA  
LA LICENCIA DE INTERVENCIÓN Y  
OCUPACIÓN DE ESPACIO PÚBLICO**

Código: F-DPM-1220-238,37-004

Versión: 2.0

Fecha aprobación: Febrero-28-2022

Página 10 de 10

telecomunicaciones, se deberá soterrar la conexión correspondiente a la red solicitada y además la cuadra completa donde éste ubicado el poste o postes de energía por donde pase la red de telecomunicaciones aérea objeto del permiso solicitado.

**8. Observaciones en materia ambiental:**

No se tiene ninguna observación

**9. Impacto urbano: (Espacio público):**


Al momento de la visita se evidencia que la red va por el andén según información suministrada por el Ing. Julián García de HLGAS, se le informa que el cruce de vía de ser recuperado la loseta completa de 4 X 2.

Este permiso solo es para construcción de redes principales del Gas Natural.

**10. Observaciones generales:**

Se hace necesario acotar que cualquier eventualidad posterior a los trabajos ejecutados correrá bajo la responsabilidad de los ejecutores.

Recibo de intervención en el espacio público: Si la recuperación del espacio público ha sido realizada de acuerdo con lo establecido en la licencia expedida de conformidad con el informe de Factibilidad técnica, ambiental e impacto urbano, la Secretaría de Planeación en uso de sus competencias procederá al recibo de obra e intervención del espacio público aprobada y entregará la certificación correspondiente que será obligación previa para que las empresas de servicios públicos o de particulares procedan a efectuar la conexión del servicio.

  
**FRANCIA MILENA ZULUAGA TANGARIFE**  
Profesional Especializada  
Grupo de Licencias de Intervención y  
Ocupación del Espacio Público

  
**CARMEN C ANGARITA BECERRA**  
Recorredora





**ACTA DE INICIO DE OBRA**  
**LICENCIA DE INTERVENCIÓN Y**  
**OCUPACIÓN DE ESPACIO PÚBLICO**

**Código:** F-DPM-1220-238,37-010

**Versión:** 2.0

**Fecha aprobación:** Febrero-28-2022

**Página** 1 de 1

Ciudad: BUCARAMANGA		Fecha: MARZO 22 DEL 2023	
Propietario (persona natural o jurídica)		JUAN FELIPE ROJAS SERRANO / REPRESENTANTE LEGAL GAS NATURAL DEL ORIENTE S.A. E.S.P	
Prorroga N°		N/A	
Cedula de ciudadanía (Nit):		CC.1.098.647.122 EXPEDIDA EN BUCARAMANGA (SANTANDER) NIT.890205952-7	
Dirección intervención:		CALLE 18 CON CARERA 60 DEL BARRIO BUENOS AIRES, DEL MUNICIPIO DE BUCARAMANGA	
Resolución No: (No. y fecha)		089 DEL 22 DE MARZO DEL 2023	
<b>VIGENCIA DE LA LICENCIA:</b>		<b>FECHA DE LA INTERVENCIÓN:</b>	
<b>FECHA INICIO</b>	<b>FECHA DE TERMINACIÓN</b>	<b>FECHA INICIO</b>	<b>FECHA DE TERMINACIÓN</b>
22 DE MARZO 2023	22 DE MARZO 2025	22 DE MARZO DEL 2023	22 DE MAYO DEL 2023
Área de intervención:	33.50M2	Área de recuperación:	74.00M2
<b>ACUERDAN:</b>			
Dar inicio a la ejecución de los trabajos de conformidad con la Licencia de Intervención y ocupación según Resolución No.089 del 22 de marzo del 2023			
<b>Observaciones:</b> Dado el caso de no dar inicio a los trabajos en el tiempo acordado deberá acercarse a la Secretaría de Planeación Municipal, a fin de solicitar una prórroga de la iniciación de la intervención.			
En constancia de lo anterior, en Bucaramanga a los veintidós (22) días del mes de marzo de 2023, se reunieron en la Secretaría de Planeación Municipal y/o en el lugar de la intervención las personas que son parte dentro del acto y se da por enterado de las condiciones y las obligaciones respecto a las obras y en constancia firman la presenta acta por los que en ella intervienen:			
 <b>ING. FRANCIA M. ZULUAGA TANGARIFE</b> Profesional Especializada secretaria de Planeación		<b>JUAN FELIPE ROJAS SERRANO</b> C.C. N° 1.098.647.122 EXP. EN BUCARAMANGA (SANTANDER)	