

DEPENDENCIA: SECRETARIA DE PLANEACIÓN	No. Consecutivo 2-GDT-202303-00019193
OFICINA PRODUCTORA: ÁREA DE ORDENAMIENTO TERRITORIAL Código TRD:10200	SERIE/Subserie: LICENCIAS / Licencias de Intervención y ocupación del Espacio Público Código Serie/Subserie (TRD) 10200.44 / 10200.44.2

ALCALDIA DE BUCARAMANGA
SECRETARIA DE PLANEACION

NOTIFICACION PERSONAL (ART 56 Y 67 CPACA)
DECRETO LEGISLATIVO No. 806 del 04/06/2020

Fecha notificación: 13 de marzo de 2023

Persona a notificar: **JENNY ANDREA ORTIZ BUITRAGO** con cedula de ciudadanía número 37.727.281 de Bucaramanga (Santander) en su calidad de **PROPIETARIA**.

Correos electrónico notificaciones: asojuntasbucaramanga@hotmail.com

Acto a notificar: Resolución No. 080 de fecha 09 de marzo de 2023


De conformidad con lo establecido en el Artículo 56 y 67 del Código de Procedimiento Administrativo y de lo Contencioso Administrativo CPACA, en concordancia con la modificación que realizó el decreto legislativo No 806 del 4 de junio de 2020 artículo 8, expedido por el Ministerio de Justicia y del Derecho, transcurrido dos días hábiles de este envío Usted: **JENNY ANDREA ORTIZ BUITRAGO** con cedula de ciudadanía número 37.727.281 de Bucaramanga (Santander) en su calidad de **PROPIETARIA**, en su calidad de Solicitante de Licencia de Intervención y Ocupación del Espacio Público, queda notificado(a) del contenido de la **Resolución No. 080** de fecha **09 de Marzo de 2023**, expedida por el Secretario de Planeación, a quien se remite en archivo adjunto copia en formato PDF en cuatro (3) folios resolución y seis (9) folios de anexo.

La notificación personal se entenderá realizada una vez transcurridos dos días hábiles siguientes al envío del mensaje y los términos empezarán a correr a partir del día siguiente al de la notificación.

Notificación personal realizada por correo electrónico, de conformidad con lo plasmado en el escrito de fecha 13 de marzo de 2023.

Anexo: Archivo PDF en doce (12) folios.

Atentamente,


ING. FRANCIA MILENA ZULUAGA TANGARIFE
Profesional Especializada Grado 28 – 222
Secretaria de Planeación
Alcaldía de Bucaramanga

Proyecto Johan Esteban Cepeda Cubides



DEPEM: SECRETARIA DE PLANEACION	No. Consecutivo - - 0 8 0
OFICINA PRODUCTORA: AREA DE ORDENAMIENTO TERRITORIAL Código TRD: 10200	SERIE/Subserie: LICENCIAS/Licencias de Intervención y ocupación del Espacio Publico Código Serie/Subserie (TRD) :10200.44 / 10200.44.2

**GOBERNAR
ES HACER**

RESOLUCION No.
(- - - 0 8 0) 0 9 MAR 2023

"Por el cual se concede Licencia de Intervención y Ocupación del Espacio Público en lo relacionado con las redes de servicios públicos o de particulares en el Municipio de Bucaramanga"

EL SECRETARIO DE PLANEACIÓN MUNICIPAL

En uso de sus facultades legales, en especial las conferidas por los artículos 2.2.6.1.1.13 y del Decreto 1077 de 2015, Decreto Municipal No. 066 de 2018 y demás normas concordantes,

CONSIDERANDO:

1. Que la señora **JENNY ANDREA ORTIZ BUITRAGO**, mediante comunicación de fecha 14 de febrero de 2023, referenciado con el No. 1-SA-202301-00020759, presentó ante la secretaria de Planeación, los documentos exigidos por la Administración Municipal, para iniciar el trámite licencia de Intervención y Ocupación del Espacio Público, con el objeto de realizar acometida del servicio de **GAS** autorizado por **VANTI**, para el predio ubicado en la **CARRERA 23 W No.66-52 DEL BARRIO LA GRAN LADERA**, del Municipio de Bucaramanga.
2. Que la Secretaria de Planeación Municipal, el día 22 de febrero del 2023 emitió los informes de Factibilidad Técnica e impacto Urbano para la Licencia de Intervención y Ocupación del Espacio Público, en donde se especificó el estado actual del espacio público, el inventario del mobiliario urbano y las condiciones de acabado y entrega de los elementos del espacio público a intervenir, también se especifica el estado actual del área a intervenir, las condiciones técnicas y administrativas para la canalización y zanjas en el espacio público, las especificaciones técnicas y materiales de la estructura de los pavimentos a reponer, el tipo de rotura y reposición de la misma y determinó la longitud de intervención.

En mérito de la anterior,

RESUELVE:

ARTÍCULO PRIMERO. Conceder Licencia de Intervención y Ocupación del Espacio Público a la señora **JENNY ANDREA ORTIZ BUITRAGO** identificado(a) con la Cédula de Ciudadanía No.37.727.281 Expedida en Bucaramanga (Santander), en su calidad de **PROPIETARIA** del predio ubicado en la **CARRERA 23 W No.66-52 DEL BARRIO LA GRAN LADERA, DEL MUNICIPIO DE BUCARAMANGA**, para realizar la acometida de **GAS** autorizado por **VANTI**.

PARÁGRAFO. La presente licencia no genera derechos de propiedad sobre el espacio público a intervenir y deberá dar estricto cumplimiento a la prevalencia del interés general sobre el particular.



DEPEM: SECRETARIA DE PLANEACION	No. Consecutivo - - 0 8 0
OFICINA PRODUCTORA: AREA DE ORDENAMIENTO TERRITORIAL Código TRD: 10200	SERIE/Subserie: LICENCIAS/Licencias de Intervención y ocupación del Espacio Público Código Serie/Subserie (TRD) :10200.44 / 10200.44.2

**GOBERNAR
ES HACER**

09 MAR 2023

ARTÍCULO SEGUNDO. El área de intervención autorizada es de **0.75M2** y recuperación es un total de **1.50M2**, distribuidos así:

ÁREA A INTERVENIR

Franja de Circulación	1.50X 0.50= 0.75M2
TOTAL, ÁREA INTERVENIDA	0.75M2

AREA A RECUPERAR:

Franja de Circulación	1.50X 1.00= 1.50M2
TOTAL, AREA A RECUPERAR	1.50M2

ARTÍCULO TERCERO. El titular de la licencia de intervención y ocupación del espacio público deberá cumplir con las exigencias contenidas en los informes de Factibilidad Técnica y de Impacto Urbano, los cuales hacen parte integral de la respectiva Licencia de Intervención y Ocupación de Espacio Público.

PARÁGRAFO. El titular de la presente licencia y el constructor, serán responsables de manera solidaria por el incumplimiento de estas normas, de conformidad con lo establecido en el art. 2.2.6.1.1.15 del Decreto 1077 de 2015, modificado por el decreto 1203 de 2017 y demás normas concordantes que la modifiquen, adicionen o sustituyan.

ARTICULO CUARTO: duración de la intervención aprobada para efectos de la presente Resolución tendrá un plazo de **UN (1) MES**. Posteriores a la firma del acta de inicio de la obra de intervención.

ARTÍCULO QUINTO: La licencia de intervención y ocupación del espacio público tendrá una vigencia de veinticuatro (24) meses, contados a partir de la fecha en la que quede en firme el acto administrativo que otorga la respectiva licencia, para la ejecución total de las obras autorizadas. El término de la licencia de intervención y ocupación del espacio público podrá prorrogarse por una sola vez, por un término

Igual a la mitad del tiempo que fue inicialmente concedido, siempre y cuando esta sea solicitada durante los quince (15) días anteriores al vencimiento de la misma en los términos del Art. 2.2.6.1.2.4.4., del Decreto Nacional 1077 de 2015 y demás normas concordantes que la modifiquen, adicionen o sustituyan

PARÁGRAFO. El titular de la presente Licencia y el constructor antes de dar inicio a los trabajos autorizados, deberá presentarse a la Secretaría de Planeación Municipal, a fin de constituir el acta de inicio, la cual deberá reposar en el sitio de los trabajos a ejecutar.

ARTICULO SEXTO: RECIBO DE OBRA. Si la recuperación del Espacio público ha sido realizada de acuerdo con lo establecido en la licencia expedida, la Secretaría de planeación en uso de sus competencias procederá al recibo de obra de intervención del espacio público y entregará la certificación correspondiente, que será obligación previa para que las empresas de servicios públicos o de particulares procedan a la efectúen la conexión del servicio.



DEPEM: SECRETARIA DE PLANEACION	No. Consecutivo - - 0 8 0
OFICINA PRODUCTORA: AREA DE ORDENAMIENTO TERRITORIAL Código TRD: 10200	SERIE/Subserie: LICENCIAS/Licencias de Intervención y ocupación del Espacio Publico Código Serie/Subserie (TRD) :10200.44 / 10200.44.2

GOBERNAR
ES HACER

09 MAR 2023

ARTÍCULO SEPTIMO: Notificar el contenido de esta resolución a la señora **JENNY ANDREA ORTIZ BUITRAGO**, identificado(a) con la Cédula de Ciudadanía No. 37.727.281 Expedida en Bucaramanga (Santander), en su calidad de **PROPIETARIA**, o quien haga sus veces al momento de la notificación, haciéndole saber que contra ella procede el recurso de reposición y apelación deberán interponerse al momento de la notificación personal, o dentro de los diez días siguientes a su notificación ante la Secretaria de Planeación, en los términos establecidos en la ley 1437 de 2011 Art. 76.

NOTIFÍQUESE Y CÚMPLASE,


MARTHA CECILIA OSORIO LOPEZ
Secretaria de Planeación Municipal

Aspectos técnicos: Ing. Francia Milena Zuluaga Tangarife
Profesional Especializada
Aspectos Jurídicos Dra. Sandra Yadira Albarracín Africano
Profesional Universitaria
Proyecto: Martha Lucia Corzo Torres
Carpeta: 041- 2023



**INFORME DE FACTIBILIDAD TÉCNICA,
AMBIENTAL E IMPACTO URBANO PARA
LA LICENCIA DE INTERVENCIÓN Y
OCUPACIÓN DE ESPACIO PÚBLICO**

Código: F-DPM-1220-238,37-004

Versión: 2.0

Fecha aprobación: Febrero-28-2022

Página 1 de 8

Fecha: 22 de FEBRERO 2023	Carpeta No: 041
Entidad: GAS	Dirección: Carrera 23W # 66 -52 Barrio: LA GRAN LADERA
Tipo de Intervención: DOMICILIARIA	Radicado:20230200020759
En cumplimiento del Decreto 1077 de 2015, nos permitimos enunciar lo siguiente:	

1. Área intervenida:

	AREA
FRANJA DE CIRCULACION	1.50 X 0.50 = 0.75M2
TOTAL ÁREA INTERVENIDA:	0.75 M2

2. Área Protegida:


	AREA
FRANJA DE CIRCULACION	1.50 X 1.00 = 1.50M2
TOTAL ÁREA A RECUPERAR:	1.50 M2

3. Estado actual del espacio público a intervenir:

AREA A INTERVENIR	ESTADO
Franja de circulación	En loseta buen estado
Vía (peatonal en zona verde)	En gravilla y concreto

En este caso puntual la rotura ejecuta los trabajos sobre **franja de circulación**, en cuanto a la franja de circulación del predio, debe recuperarlo en todo su ancho y largo en mejores condiciones encontradas al momento de la intervención.

Si la canalización permanece más de siete (7) días calendarios a cielo abierto, el poseedor de la licencia debe aplicar un suelo cemento o mortero dejando las superficies al mismo nivel de las adyacentes y totalmente limpias.

El poseedor de la licencia debe utilizar vallas informativas, preventivas y elementos de seguridad y señalización que puedan significar peligro para los usuarios de la vía pública. 



**INFORME DE FACTIBILIDAD TÉCNICA,
AMBIENTAL E IMPACTO URBANO PARA
LA LICENCIA DE INTERVENCIÓN Y
OCUPACIÓN DE ESPACIO PÚBLICO**

Código: F-DPM-220-238,37-004

Versión: 2.0

Fecha aprobación: Febrero-28-2022

Página 2 de 8

4. Perfil vial existente:

PERFIL VIAL ACTUAL						
Predio	Costado Oriental		Vía (peatonal en escaleras y zona verde)	Costado occidental		Perfil Total M
	Franja de circulación	Franja ambiental		Franja ambiental	Franja de circulación	
Cra 21W	1.50	--	2.00	---	1.50	5.00

5. Inventario Mobiliario Urbano Existente:

TIPO DE ELEMENTO	INTERVENIR
Elementos de comunicación:	
. Teléfonos	
. Carteleras	
. Señales Preventivas	
Elementos de Organización	
. Bolardos	
. Paraderos	
. Semáforos	
. Tapas de Alcantarillado	SI
. Cajas de Teléfonos	SI
. Sumidero	SI
Elementos de Ambientación	
. Luminaria Peatonal	SI
. Luminaria Vehicular	
. Bancas	
. Asientos	
. Monumentos	
. Protectores de Arboles	
. Materas	
. Relojos	
. Pérgolas	
. Murales	
Elementos de Recreación	
. Juegos Infantiles	
Elementos de Servicio	
. Bicicleteros	
. Surtidores de Agua	
. Muebles para Lustrar Calzado	
Elementos de Salud e Higiene	
. Canecas	
. Baños	



**INFORME DE FACTIBILIDAD TÉCNICA,
AMBIENTAL E IMPACTO URBANO PARA
LA LICENCIA DE INTERVENCIÓN Y
OCUPACIÓN DE ESPACIO PÚBLICO**

Código: F-DPM-1220-238,37-004

Versión: 2.0

Fecha aprobación: Febrero-28-2022

Página 3 de 8

Elementos de Seguridad	
. Barandas	
. Cámara de Seguridad	
. Hidrantes	
. Cerramientos	

6. Fotografías



Imagen 1: FRENTE DEL PREDIO



Imagen 2: PERFIL DEL PREDIO

7. Condiciones técnicas y administrativas para la canalización y zanjas en el espacio público:

Los siguientes son requerimientos necesarios durante la ejecución de los trabajos, según aplique:

a. La compactación mínima de los rellenos de las zanjas o canalizaciones, deberá hacerse con materiales debidamente clasificados, que garanticen una compactación mínima del noventa por ciento (90%) del proctor modificado para las calzadas y andenes, debidamente certificado mediante ensayos de laboratorios realizados por entidades reconocidas. Los certificados de los ensayos son requisito previo para efectuar el recibo de obra por parte de la Secretaría de Planeación.

b. Las Cámaras de registros, tableros y demás elementos situados en el espacio público para la explotación de los servicios, se dispondrán en zonas que reduzcan al mínimo las molestias para la circulación.

c. La profundidad mínima de las zanjas se determinará de forma que las tuberías y conductos resulten protegidos de los efectos del tráfico y cargas exteriores, así como preservados de las variaciones de temperatura del medio ambiente.



**INFORME DE FACTIBILIDAD TÉCNICA,
AMBIENTAL E IMPACTO URBANO PARA
LA LICENCIA DE INTERVENCIÓN Y
OCUPACIÓN DE ESPACIO PÚBLICO**

Código: F-DPM-220-238,37-004
Versión: 2.0
Fecha aprobación: Febrero-28-2022
Página 4 de 8

d. El acopio de materiales se hará en contenedores y en los espacios autorizados en la respectiva Licencia de Intervención y Ocupación del Espacio Público. Queda prohibido el acopio de materiales en la vía pública, excepto en los casos debidamente autorizados. Los materiales de las demoliciones y/o excavaciones que no vayan a ser utilizados en la obra, no podrán mantenerse por más de veinticuatro (24) horas en ésta.

e. Las canalizaciones que se construyan en los andenes se realizarán de forma que permitan los accesos a los predios y el tránsito de peatones con la debida seguridad. Se restablecerán igualmente, los pasajes peatonales que como consecuencia de la ejecución de las obras hayan sido interrumpidas, aplicando las medidas de señalización y protección adecuadas.

f. Se respetarán y repondrán los servicios y canalizaciones que resulten afectadas durante la ejecución de las obras. De todo incidente que surja se dará cuenta inmediata a la empresa de servicios públicos competente, al titular de la licencia y a la Secretaría de Planeación.

g. La terminación de las obras se supeditará a la exigida consolidación del relleno de las zanjas, rechazándose aquellas partes que no ofrezcan garantías suficientes de permanencia y solidez del pavimento, andenes y sardineles, así como a la correcta reposición o ubicación de los demás elementos del espacio público que hayan sido afectados por las obras.

h. Las obras se señalarán y protegerán cumpliendo con las normas vigentes, siendo el constructor, el titular de la licencia y la empresa prestadora de servicios que avala, los responsables de manera solidaria, de cualquier accidente que pueda ocurrir con motivo de las mismas. La ejecución de las obras por empresas contratadas al efecto por el titular de la licencia respectiva, no exime a éste, de asumir las responsabilidades que le correspondan como titular de la misma.

i. El director de la obra autorizada por la Licencia de Intervención y ocupación del Espacio Público, será un técnico competente titulado con experiencia y/o especializado en construcciones civiles, con autonomía técnica.

j. El titular de la licencia o la empresa prestadora de servicios públicos que avale, a través del director de obra o del funcionario competente, informarán sobre el comienzo y terminación de las obras, correspondiendo la inspección de las mismas a la Secretaría de Planeación.

k. En toda obra se dispondrá de copia de la Licencia de Intervención y Ocupación del Espacio Público expedida por la Secretaría de Planeación Municipal, para que pueda ser presentada ante los funcionarios que ejercen control.

l. El material producto de las excavaciones, tendrá que ser depositados en contenedores o sacos de fibra sintética, los cuales se ubicarán a un costado de la canalización realizada, sin obstruir el paso peatonal y vehicular, en un plazo no mayor a ocho (8) días.

m. El equipo para la ejecución de los trabajos de fresado del pavimento al dañado a la zona de rotura realizada, deberá ser una máquina fresadora con controles automáticos, capaz



**INFORME DE FACTIBILIDAD TÉCNICA,
AMBIENTAL E IMPACTO URBANO PARA
LA LICENCIA DE INTERVENCIÓN Y
OCUPACIÓN DE ESPACIO PÚBLICO**

Código: F-DPM-1220-238,37-004

Versión: 2.0

Fecha aprobación: Febrero-28-2022

Página 5 de 8

de fresar el pavimento asfáltico con una profundidad precisa de corte y con el perfil y la pendiente transversal establecidos. El equipo estará provisto de dispositivos para verter el material fresado directamente en camiones de transporte. Su estado, potencia y capacidad productiva deben asegurar el correcto cumplimiento del plan de trabajo.

8. Especificaciones técnicas y materiales de la estructura de los pavimentos a reponer:

Los siguientes son requerimientos necesarios durante la ejecución de los trabajos, según aplique,

a. Los ensayos de campo y laboratorio, así como todas las actuaciones encaminadas al seguimiento y control de calidad de las obras, estarán a cargo de la persona natural o jurídica beneficiaria de la licencia, o de la empresa prestadora de servicios que los avale y deberán realizarse de acuerdo con la normativa vigente. Los certificados de los ensayos de laboratorio, son requisito previo para efectuar el recibo de obra por parte de la Secretaría de Planeación.

b. Los acabados serán análogos en calidad, color, diseño y nivelación a los existentes, sin resultar ninguna discontinuidad con los pavimentos o acabados contiguos. El pavimento a utilizar en la reposición deberá ser certificado por la planta que lo suministra; los certificados de los ensayos son requisito previo para efectuar el recibo de obra por parte de la Secretaría de Planeación deberá reponerse teniendo en cuenta los siguientes parámetros:

1. Pavimento de hasta 7 centímetros de espesor y sin base granular con Pavimento de 7 centímetros y base de 10 centímetros.

2. En pavimento entre 7 y 10 cm., de espesor y con base granular el pavimento deberá reponerse en iguales condiciones y la base granular igual a la existente en donde el mínimo debe ser igual a 10 centímetros.

3. Pavimentos mayores de 10 cm. de espesor con base granular la reposición de pavimentos deberá realizarse de 10 cm., y la base deberá tener un espesor tal que llegue hasta el nivel inferior de la base existente.

c. El pavimento removido con motivo de las obras, se repondrá con las mismas o superiores especificaciones técnicas, sin variar las rasantes existentes de manera que dicha reposición del pavimento de la canalización no supere los Un (1) centímetros, por encima de la rasante existente.

9. Tipos de rotura y reposición de la misma:

NO APLICA

10. Determinación de las condiciones de acabado y entrega de los elementos del espacio público a intervenir:

Los siguientes son requerimientos necesarios durante la ejecución de los trabajos, según aplique:



**INFORME DE FACTIBILIDAD TÉCNICA,
AMBIENTAL E IMPACTO URBANO PARA
LA LICENCIA DE INTERVENCIÓN Y
OCUPACIÓN DE ESPACIO PÚBLICO**

Código: F-DPM-1220-238,37-004

Versión: 2.0

Fecha aprobación: Febrero-28-2022

Página 6 de 8

Relleno de Zanjas, Relleno de Canalizaciones y Disposición de Materiales en la Vía Pública. Se entenderá como zanja, toda obra de apertura de la vía pública, de cualquier componente del espacio público y remoción de pavimento, andén o zona verde, para reparar averías o desperfectos en las conducciones o instalaciones del servicio, así como para instalar cualquier canalización subterránea o verificar su situación.

- a. La demolición del pavimento o andén, se hará mediante el procedimiento más adecuado para cada circunstancia, de modo que se mantenga una perfecta alineación del borde de la zanja, evitando mordedura o cualquier otra irregularidad. Se exigirá el uso de cortadoras mecánicas de disco, que garantizan la total alineación y la o contaminación auditiva. Los productos de esta demolición serán retirados inmediatamente para su disposición final. En ningún caso podrán ser depositados los residuos de esta demolición en la vía pública o en los antejardines, andenes o zonas verdes.
- b. El relleno de zanjas se hará con materiales debidamente clasificados cumpliendo con las condiciones para suelos seleccionados. Las calidades de estos materiales deberán certificarse mediante ensayos de laboratorio tales como plasticidad, granulometría, densidad y capacidad portante. El extendido, de los materiales de préstamo, se hará por capas de espesor reducido que garantice con los medios utilizados, la obtención del grado de compactación mínimo exigido.
- c. Para la reposición de las capas de rodadura sobre la vía pública, los materiales empleados deben cumplir con las especificaciones técnicas vigentes expedidas por el Instituto Nacional de Vías, ajustándose a las rasantes de la calzada y garantizando que sean imperceptibles a la circulación vehicular.
- d. Con carácter general e independiente del tipo de pavimento a reponer, se establece la obligatoriedad de disponer sobre el relleno de las zanjas las cuales deben tener un ancho mínimo de 50 cm.
- e. La restitución del pavimento flexible, se hará solo con pavimento asfáltico en caliente, tipo rodadura, cumpliendo con las especificaciones del Instituto Nacional de Vías, compactado con un equipo mecánico de rodillo mínimo de una tonelada.
- f. En vías con pavimento rígido, con barras de transferencia en sus juntas, las reposiciones se deberán hacer desde la junta o borde la losa, hasta la mitad de ésta, garantizando la adecuada reposición de las barras de transferencia en cada una de las juntas. Si se encuentra que losa tiene parrilla de refuerzo transversa, y longitudinal deberá reponerse toda la losa y su refuerzo.
- g. El pavimento rígido de la reposición tendrá los materiales característicos del que había construido antes y, como mínimo se aplicare una placa de 20 cm. De pavimento MR38 y se repondrán y anclarán las barras de transferencia que resulten afectadas por la ejecución de los trabajos.
- h. Para zanjas en pavimentos adoquinados, se tomará Un (1.00) Metro del borde externo de cada lado de la zanja, sin perjuicio de su ampliación en caso necesario, haciéndose la reposición de todo el espesor del pavimento y garantizando las mismas características del que había construido antes, ajustándose a las rasantes de la calzada y garantizando que serán imperceptibles para la circulación vehicular.
- i. La reposición de aquellos pavimentos no nombrados en este artículo, se ejecutará construyendo un tipo de pavimento similar al existente, a efectos de capacidad



**INFORME DE FACTIBILIDAD TÉCNICA,
AMBIENTAL E IMPACTO URBANO PARA
LA LICENCIA DE INTERVENCIÓN Y
OCUPACIÓN DE ESPACIO PÚBLICO**

Código: F-DPM-1220-238,37-004

Versión: 2.0

Fecha aprobación: Febrero-28-2022

Página 7 de 8

portante y calidad superficial, y en todo caso ajustándose a la rasante de la calzada, garantizando que sean imperceptibles a la circulación vehicular.

j. La reposición del concreto de los andenes será en su totalidad del mismo tipo y textura del existente. El cual deberá reponerse entre las juntas de dilatación y su borde externo. Se dispondrá de una base de hormigón de 3000 PSI de 10 cm. de espesor, sobre una base granular de 10 cm. de espesor. Para el caso de obras nuevas se deberá reponer de conformidad con el manual de espacio público.

k. Reposiciones Provisionales: En la ejecución de las zanjas y canalizaciones cuando deban de transcurrir más de siete (7) días calendarios, entre el relleno de las zanjas y la reposición definitiva del pavimento, deberá construirse inmediatamente después del relleno, un pavimento provisional en suelo cemento o mortero, dejando las superficies al mismo nivel que las adyacentes y totalmente limpias. La empresa constructora, el titular de la licencia, o la empresa prestadora de servicios que avala, se responsabilizará del correcto mantenimiento del pavimento provisional, debiendo proceder a la reposición definitiva en un plazo no superior a treinta días (30) calendario.

l. Protección de Arborización: El titular de la licencia, o la empresa prestadora de servicios que avala, deberán realizar las obras de protección de la arborización y de las zonas verdes que puedan ser afectadas. La distancia mínima a respetar entre el borde de la zanja y el árbol será de cincuenta (50) cm., en todo caso siempre se deberá garantizar la protección del árbol, utilizando el método constructivo más adecuado para evitar la afectación del sector radicular.

m. Todos los elementos instalados en el espacio público que queden afectados por las obras, deberán ser repuestos en las mismas o superiores condiciones que tenían antes de la afectación.

n. Cuando la obra de canalización que hay que construir incluya la implantación en superficie, de algún elemento como cámaras, rejillas, tapas de registro y demás, las tapas y tableros de control deberán ser de materiales homologados que tengan la durabilidad y resistencia adecuada para soportar las inclemencias meteorológicas y las cargas producidas por la rueda de un camión en marcha, y deberán nivelarse con las superficies colindantes.

o. Cuando las canalizaciones se realicen sobre las zonas verdes, se deberá recuperar la totalidad del área de la zona verde, levantando la existente y sembrando las especies que hubiere al momento de la intervención, aplicando tierra negra, a la cual se le deberá hacer riego durante los dos (2) meses siguientes a la siembra del mismo.

p. Los constructores, empresas de servicios públicos y/o propietarios de predios a los que se le haya expedido la licencia de intervención y ocupación de espacio público informarán a la Secretaría de Planeación Municipal mediante oficio de la recuperación de la capa asfáltica exigida en la licencia de intervención y ocupación de espacio público dentro de los cinco (5) días siguientes a la ejecución de los trabajos con el fin de incluir dicha recuperación dentro del listado de zonas con protección (si es el caso).

q. Cuando las intervenciones se realicen por parte de las empresas de telecomunicaciones, se deberá soterrar la conexión correspondiente a la red solicitada y además la cuadra completa donde éste ubicado el poste o postes de energía por donde pase la red de telecomunicaciones aérea objeto del permiso.



**INFORME DE FACTIBILIDAD TÉCNICA,
AMBIENTAL E IMPACTO URBANO PARA
LA LICENCIA DE INTERVENCIÓN Y
OCUPACIÓN DE ESPACIO PÚBLICO**

Código: F-DPM-1220-238,37-004

Versión: 2.0

Fecha aprobación: Febrero-28-2022

Página 8 de 8

solicitado.

11. Observaciones en materia ambiental:

No se tiene ninguna observación.

12. Impacto urbano: (Espacio público):


En el momento de la visita se evidencia una construcción de 3 pisos el espacio público del predio no esta adecuado de acuerdo al manual del espacio público y normativa vigente.

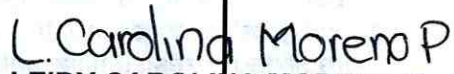
13. Observaciones generales:

Se hace necesario acotar que cualquier eventualidad posterior a los trabajos ejecutados correrá bajo la responsabilidad de los ejecutores

Antes de iniciar los trabajos de reposición de los diferentes tipos de pavimentos, se deberá solicitar a la Secretaría de Planeación, la presencia de un funcionario del Grupo de Roturas, con el fin de determinar el tipo de reposición del mismo.

Al terminar los trabajos se deberá solicitar el recibo de obra ante la Secretaria de Planeación, conforme al Decreto 1077 de 2015, presentando los ensayos de laboratorio (plasticidad, granulometría, densidad y capacidad portante) y certificación del pavimento flexible.


FRANCIA MILENA ZULUAGA TANGARIFE
Profesional Especializado
Coordinadora Grupo Roturas


LEIDY CAROLINA MORENO P
Recorredora (E)
Grupo Roturas



ACTA DE INICIO DE OBRA
LICENCIA DE INTERVENCIÓN Y
OCUPACIÓN DE ESPACIO PÚBLICO

Código: F-DPM-1220-238,37-010

Versión: 2.0

Fecha aprobación: Febrero-28-2022

Página 1 de 1


Ciudad: Bucaramanga		Fecha: 13/03/2023	
Propietario (persona natural o jurídica)		Jenny Andrea Ortiz Buitrago	
Prorroga N°		N.A	
Cedula de ciudadanía (Nit):		37.727.281 Bucaramanga	
Dirección intervención:		Carrera 23W No.66-52, Barrio La Gran Ladera.	
Resolución No: (No. y fecha)		080 del 9 de marzo de 2023	
VIGENCIA DE LA LICENCIA:		FECHA DE LA INTERVENCIÓN:	
FECHA INICIO	FECHA DE TERMINACIÓN	FECHA INICIO	FECHA DE TERMINACIÓN
13 de marzo de 2023	13 de marzo de 2025	13-04-2023	13-05-2023
Área de intervención:	0.75 m ²	Área de recuperación:	1.50 m ²
ACUERDAN:			
Dar inicio a la ejecución de los trabajos de conformidad con la Licencia de Intervención y ocupación según Resolución No.080 del 9 de marzo de 2023.			
Observaciones: Dado el caso de no dar inicio a los trabajos en el tiempo acordado deberá acercarse a la Secretaría de Planeación Municipal, a fin de solicitar una prórroga de la iniciación de la intervención.			
En constancia de lo anterior, en Bucaramanga a los 13 días del mes de Marzo de 2023, se reunieron en la Secretaría de Planeación Municipal y/o en el lugar de la intervención las personas que son parte dentro del acto y se da por enterado de las condiciones y las obligaciones respecto a las obras y en constancia firman la presenta acta por los que en ella intervienen:			
 FRANCIA MILENA ZULUAGA Profesional especializado grado 28 Secretaria de Planeación		JENNY ANDREA ORTIZ BUITRAGO Propietario	

Entregado: Notificación Resolución No. 080 de 09 de marzo de 2023

postmaster@outlook.com <postmaster@outlook.com>

Mar 14/03/2023 14:06

Para: JOHAN ESTEBAN CEPEDA CUBIDES <jcepedac@bucaramanga.gov.co>

 1 archivos adjuntos (145 KB)

Entregado: Notificación Resolución No. 080 de 09 de marzo de 2023;

"Aviso legal - Protección de Datos Personales: El MUNICIPIO DE BUCARAMANGA identificada con NIT. 890.201.222-0, ubicada en la Calle 35 No. 10-43 (Alcaldía de Bucaramanga), dando cumplimiento a lo estipulado en la Ley 1581 de 2012 y su decreto reglamentario 1074 de 2015, tendiente a la protección de datos personales lo invitamos a que conozca nuestra Política de Tratamiento de Información Personal la cual puede ser consultada en nuestro sitio web; en la Políticas se establece los derechos que le asisten como titular, el procedimiento para ejercerlos, las finalidades para la cual se tratan los datos, entre otros aspectos. Si usted tiene alguna inquietud frente al manejo de la información, envíe su solicitud a través de nuestra página web: <https://nam02.safelinks.protection.outlook.com/?url=http%3A%2F%2Fwww.bucaramanga.gov.co%2F&data=05%7C01%7Cjcepedac%40bucaramanga.gov.co%7Ceb42f0fa313e4d65adc508db24bf3cfa%7C78683ff20c204bdabc77d4b2a87f2a6a%7C0%7C0%7C638144176019145432%7CUnknown%7CTWFpbGZsb3d8eyJWJjoiMC4wLjAwMDAiLCJQIjoiV2luMzliLCJBTiI6I1haWwiLCJXVCi6Mn0%3D%7C2000%7C%7C%7C&sdata=67%2F6OHT7F586Emu%2FvEIXsOV3mswV0hZrQtMleVji9Vc%3D&reserved=0> y con gusto será atendido." *Aviso legal – Confidencialidad: La

información contenida en este mensaje, en los archivos adjuntos son confidenciales, así como la INFORMACIÓN DE CONSULTA Y ASESORÍA ya que puede ser LEGALMENTE PRIVILEGIADA. Esta es de uso exclusivo del (de los) destinatario(s) sin la intención de que sea conocida por terceros, por lo tanto, de conformidad con las normas legales vigentes, su interceptación, sustracción, extravío, reproducción o uso no autorizado está prohibido a cualquier persona diferente. Si usted ha recibido este correo por error, equivocación u omisión queda estrictamente prohibido la utilización, copia, reimpresión, reenvío; cualquier acción tomada sobre este correo podrá ser penalizada legalmente. En tal caso, favor notificar en forma inmediata al remitente."

Entregado: Notificación Resolución No. 080 de 09 de marzo de 2023

postmaster@outlook.com <postmaster@outlook.com>

Mar 14/03/2023 14:06

Para: asojuntasbucaramanga@hotmail.com <asojuntasbucaramanga@hotmail.com>

El mensaje se entregó a los siguientes destinatarios:

asojuntasbucaramanga@hotmail.com (asojuntasbucaramanga@hotmail.com)

Asunto: Notificación Resolución No. 080 de 09 de marzo de 2023