



DEPENDENCIA: SECRETARIA DE PLANEACION		No. Consecutivo 2-GDT-202301-00002037
Subproceso: OFICINA PRODUCTORA: SECRETARÍA DE PLANEACIÓN Código TRD:10000	SERIE/ Subserie:RESOLUCIONES / Código Serie/Subserie (TRD) 10000.71 /	

**GOBERNAR  
ES HACER**

**ALCALDIA DE BUCARAMANGA - SECRETARIA DE PLANEACION**

**NOTIFICACION PERSONAL (ART 56 Y 67 CPACA, MODIFICADO LEY 2080 DE 2021)  
DECRETO LEGISLATIVO No. 806 del 04/06/2020**

**Fecha notificación:** 20 de enero de 2023

**Persona a notificar:** Sociedad **GAS NATURAL DEL ORIENTE S.A. E.S.P.**, con Nit No. 890.205.952-7, representada legamente por el señor **JUAN FELIPE ROJAS SERRANO**, identificado con la Cedula de ciudadanía No. 1.098.647.122, o quien haga sus veces al momento de la notificación.

**Correo electrónico notificaciones:** [jfrojas@grupovanti.com](mailto:jfrojas@grupovanti.com);

**Acto a notificar:** Resolución No. 0478 de fecha 02 de Diciembre de 2022 –Por medio de la cual se concede Licencia de Intervención y ocupación del espacio público en el municipio de Bucaramanga.

De conformidad con lo establecido en el Artículo 56 y 67 del Código de Procedimiento Administrativo y de lo Contencioso Administrativo CPACA, modificado por la ley 2080 de 2021, en concordancia con la modificación que realizó el decreto legislativo No 806 del 4 de junio de 2020 artículo 8, expedido por el Ministerio de Justicia y del Derecho, transcurrido dos días hábiles de este envío, a la Sociedad **GAS NATURAL DEL ORIENTE S.A. E.S.P.**, con Nit No. 890.205.952-7, representada legamente por el señor **JUAN FELIPE ROJAS SERRANO**, identificado con la Cedula de ciudadanía No. 1.098.647.122, o quien haga sus veces al momento de la notificación; en su calidad de propietario y solicitante de la licencia de intervención y ocupación del espacio público para realizar la intervención del servicio servicios público de GAS acorde a viabilidad autorizada por la empresa VANTI, respecto del inmueble ubicado en la **Carrera 17F Entre Calles 64 Y 64A** del barrio **La Ceiba**, queda notificado(a) del contenido de la **Resolución No. 0478 de fecha 02 de Diciembre de 2022** expedida por el Secretario de Planeación, a quien se remite en archivo adjunto copia en formato PDF en Tres (3) folios.

**La notificación personal se entenderá realizada una vez transcurridos dos días hábiles siguientes al envío del mensaje y los términos empezarán a correr a partir del día siguiente al de la notificación.**

Notificación personal realizada por correo electrónico, de conformidad con lo plasmado en de radicación de solicitud denominado lista de chequeo licencia de intervención y ocupación del espacio público.

Anexo: Resolución en Tres (3) Folios.

Informe De Factibilidad Técnica, Ambiental E Impacto Urbano Para La Licencia de Intervención Ocupación De Espacio Público, en Nueve (9) Folios.

Acta De Inicio, en Un (1) Folio.

Atentamente,

**ING. FRANCIA MILENA ZULUAGA TANGARIFE**  
Profesional Especializada  
Secretaria de Planeación Municipal

Proyecto: Saidi Yovana Alvarez Amorocho **SYAA**

Calle 35 N° 10 – 43 Centro Administrativo, Edificio Fase I  
Carrera 11 N° 34 – 52, Edificio Fase II  
Conmutador: (57-7) 6337000 Fax 6521777  
Página Web: [www.bucaramanga.gov.co](http://www.bucaramanga.gov.co)  
Código Postal: 680006  
Bucaramanga, Departamento de Santander, Colombia



PROCESO: SECRETARIA DE PLANEACION	No. Consecutivo - - 4 7 8
Subproceso: Secretaria de Planeación Código Subproceso: 10000	Serie/Subserie: RESOLUCIONES / Acto administrativo de Resolución Código Serie/Subserie (TRD) :10000 / 10000.71

**GOBERNAR  
ES HACER**

## RESOLUCION No.

( - - - 4 7 8 ) 02 DIC 2022

“Por el cual se concede Licencia de Intervención y Ocupación del Espacio Público en lo relacionado con las redes de servicios públicos o de particulares en el Municipio de Bucaramanga”

### EL SECRETARIO DE PLANEACIÓN MUNICIPAL

En uso de sus facultades legales, en especial las conferidas por los artículos 2.2.6.1.1.13 del Decreto 1077 de 2015, Decreto Municipal No. 066 de 2018, ley 142 de 1994 y demás normas concordantes,

#### CONSIDERANDO:

1. Que el señor JUAN FELIPE ROJAS SERRANO, en su calidad de Representante legal de **GAS NATURAL DEL ORIENTE S.A. E.S.P.** Con Nit. 890205952-7, mediante la comunicación de fecha 05 de Julio de 2022, referenciado con el No. 20227012939 presentó ante la Secretaria de Planeación los documentos exigidos por la Administración Municipal, para iniciar el trámite de la licencia de Intervención y Ocupación del Espacio Público, con el objeto de realizar la construcción de puesta a tierra estación de monitoreo de Gas, autorizado por **VANTI-GASORIENTE S.A. ESP** para el predio ubicado en la **Carrera 17 F Entre calles 64 y 64 A del barrio la ceiba** del Municipio de Bucaramanga.
2. Que el día 18 de Noviembre del 2022, con radicado 202211023525 los solicitantes de la licencia completaron la documentación necesaria para continuar con el trámite quedando radicada en legal y debida forma.
3. Que dentro de los documentos allegados por el solicitante se anexaron la Pólizas de seguro de Cumplimiento Entidades estatales No.79259 y Pólizas de Responsabilidad Civil Extracontractual No 79269 expedidas a favor del Municipio de Bucaramanga, por la **ASEGURADORA JMalucelli TRAVELERS**

AMPARO	VALOR	DESDE	HASTA
CUMPLIMIENTO	\$ 72.133,00	01-12-2022	01-7-2023
ESTABILIDAD DE LA OBRA	\$144.267,00	01-03-2023	01-03-2028
RESPONSABILIDAD CIVIL Y EXTRA CONTRACTUAL	\$ 200.000.000,00	01-12-2022	01-03-2023

4. Que la Secretaria de Planeación Municipal, el día 02 de Agosto de 2022 emitió los informes de Factibilidad Técnica e impacto Urbano para la Licencia de Intervención y Ocupación del Espacio Público, en donde se especificó el estado actual del espacio público, el inventario del mobiliario urbano y las condiciones de acabado y entrega de los elementos del espacio público a intervenir, también se especifica el estado actual del área a intervenir, las condiciones técnicas y administrativas para la canalización y zanjas en el espacio público, las especificaciones técnicas y materiales de la estructura de los pavimentos a reponer, el tipo de rotura y reposición de la misma y determinó la longitud de intervención.



PROCESO: SECRETARIA DE PLANEACION	No. Consecutivo - 4 7 8
Subproceso: Secretaría de Planeación Código Subproceso: 10000	Serie/Subserie: RESOLUCIONES / Acto administrativo de Resolución Código Serie/Subserie (TRD) :10000 / 10000.71

GOBERNAR  
ES HACER

En mérito de la anterior,

02 DIC 2022

### RESUELVE:

**ARTÍCULO PRIMERO.** Conceder Licencia de Intervención y Ocupación del Espacio Público, a **GAS NATURAL DEL ORIENTE S.A. E.S.P.** Nit, 890205952-7, Representada legalmente por el señor JUAN FELIPE ROJAS SERRANO, identificado(a) con la Cédula de Ciudadanía No.1098.647.122 expedida en Bucaramanga ( Santander ), en el Sector Ubicado en la **CARRERA 17 F ENTRE CALLES 64 y 64A DEL BARRIO LA CEIBA DEL MUNICIPIO DE BUCARAMANGA.** Para realizar la construcción de puesta a tierra estación de monitoreo de Gas autorizado por **VANTI- GASORIENTE S.A. E.S.P**

**PARÁGRAFO.** La presente licencia no genera derechos de propiedad sobre el espacio público a intervenir y deberá dar estricto cumplimiento a la prevalencia del interés general sobre el particular.

**ARTÍCULO SEGUNDO.** El área de intervención autorizada es de **2.74M2**, y área a recuperar **4.50M2**, distribuidos así:

#### ÁREA A INTERVENIR

Franja Ambiental	$4.50 \times 0.50 = 2.25M2$
Otros (Cajas)	$1 \times (0.7 \times 0.70) = 0.49M2$
Total Área Intervenida	<b>2.74M2</b>

#### AREA A RECUPERAR:

Franja Ambiental	$4.50 \times 1.00 = 4.50M2$
Total Área a Recuperar	<b>4.50M2</b>

**ARTÍCULO TERCERO.** El titular de la licencia de intervención y ocupación del espacio público debe cumplir con las exigencias técnicas, administrativas y jurídicas contenidas en el o los (s) informes de Factibilidad Técnica y de Impacto Urbano, tanto en la intervención como en la recuperación del espacio público; anexos que hacen parte integral de la Licencia de Intervención y Ocupación de Espacio Público.

**PARÁGRAFO.** El titular de la presente licencia y el constructor, serán responsables de manera solidaria por el cumplimiento de estas normas, de conformidad con lo establecido en el art. 2.2.6.1.1.15 del Decreto 1077 de 2015, modificado por el decreto 1203 de 2017 y demás normas concordantes que la modifiquen, adicionen o sustituyan.

**ARTICULO CUARTO:** La duración de la intervención del espacio público aprobada para efectos de la presente Resolución tendrá un plazo de **UN (1) MES.** Posteriores a la firma del acta de inicio de la obra de intervención.

**PARAGRAFO.** En el evento de realizarse prórroga respecto a la duración de la intervención, se deberán prorrogar igualmente las garantías otorgadas, es decir, las pólizas de Cumplimiento, de Responsabilidad Civil y Extracontractual (según aplique) por el mismo plazo otorgado en la misma.



PROCESO: SECRETARIA DE PLANEACION	No. Consecutivo - - 4 7 8
Subproceso: Secretaría de Planeación Código Subproceso: 10000	Serie/Subserie: RESOLUCIONES / Acto administrativo de Resolución Código Serie/Subserie (TRD) :10000 / 10000.71

GOBERNAR  
ES HACER

02 DIC 2022

**ARTÍCULO QUINTO:** La licencia de intervención y ocupación del espacio público tendrá una vigencia de veinticuatro (24) meses, contados a partir de la fecha en la que quede en firme el acto administrativo que otorga la respectiva licencia, para la ejecución total de las obras autorizadas. El término de la licencia de intervención y ocupación del espacio público podrá prorrogarse por una sola vez, por un término igual a la mitad del tiempo que fue inicialmente concedido, siempre y cuando esta sea solicitada durante los quince (15) días anteriores al vencimiento de la misma en los términos del Art. 2.2.6.1.2.4.4., del Decreto Nacional 1077 de 2015 y demás normas concordantes que la modifiquen, adicionen o sustituyan.

**PARÁGRAFO 1.** El titular de la presente Licencia y el constructor antes de dar inicio a los trabajos autorizados, deberá presentarse a la Secretaría de Planeación Municipal, a fin de constituir la respectiva acta de inicio, en los términos establecidos por la Secretaria de planeación, la cual deberá reposar en el sitio de los trabajos a ejecutar y hará parte integral de la presente resolución.

**ARTICULO SEXTO. RECIBO DE OBRA.** Si la recuperación del Espacio público ha sido realizada de acuerdo con lo establecido en la licencia expedida, la Secretaría de planeación en uso de sus competencias procederá al recibo de obra de intervención del espacio público aprobada y entregará la certificación correspondiente, que será obligación previa para que las empresas de servicios públicos o de particulares procedan a la efectúen la conexión del servicio, en los términos establecidos por este Despacho.

**ARTÍCULO SEPTIMO:** Notificar el contenido de esta, resolución a **GAS NATURAL DEL ORIENTE S.A. E.S.P.** Nit, 890205952-7, Representada Legalmente por el señor **JUAN FELIPE ROJAS SERRANO**, identificado(a) con la Cédula de Ciudadanía No.1098.647.122 expedida en Bucaramanga ( Santander ), o quien haga sus veces al momento de la notificación, haciéndole saber que contra ella procede el recurso de reposición y apelación deberán interponerse al momento de la notificación personal, o dentro de los diez días siguientes a su notificación ante la Secretaria de Planeación, en los términos establecidos en la ley 1437 de 2011 Art. 76.

NOTIFÍQUESE Y CÚMPLASE,

  
ARQ. JOAQUIN AUGUSTO TOBON BLANCO  
Secretario de Planeación Municipal

Aspectos Técnicos: Ing. Francia M. Zuluaga Tangarife  
Profesional Especializada  
Aspectos Jurídicos: Dra. Sandra Yadira Albarracín Africano  
Profesional Universitaria  
Proyecto: Martha Lucia Corzo Torres  
Carpeta 212 - 2022



**INFORME DE FACTIBILIDAD TÉCNICA,  
AMBIENTAL E IMPACTO URBANO PARA  
LA LICENCIA DE INTERVENCIÓN Y  
OCUPACIÓN DE ESPACIO PÚBLICO**

Código: F-DPM-1220-238,37-004

Versión: 2.0

Fecha aprobación: Febrero-28-2022

Página 1 de 9

Fecha: 02 de Agosto de 2022	Carpeta No: 0212
Entidad: Eléctrico	Dirección: Carrera 17f entre calles 64 y 64 <sup>a</sup> Barrio: La Ceiba
Tipo de Intervención: Construcción de puesta a tierra estación de Monitoreo de Gas	Radicado:20227012939
En cumplimiento del Decreto 1077 de 2015, nos permitimos enunciar lo siguiente:	

**1. Área intervenida:**

FRANJA AMBIENTAL	4.50 X 0.50= 2.25 M2
OTROS (CAJAS)	1 x (0.70 X 0.70)= 0.49 M2
<b>TOTAL ÁREA INTERVENIDA:</b>	<b>2.74 M2</b>

**2. Área a Recuperar:**

FRANJA AMBIENTAL	4.50 X 1.00= 4.50 M2
<b>TOTAL ÁREA A RECUPERAR</b>	<b>4.50 M2</b>

**3. Estado actual del espacio público a intervenir:**

AREA A INTERVENIR	ESTADO
Anden	Concreto buen estado
Zona Verde	Prado buen estado

En este caso puntual la rotura se ejecutan los trabajos sobre **la zona verde**; en cuanto a la zona verde del predio debe recuperarlo conforme al manual del espacio público como lo indica la normatividad vigente.

Si la canalización permanece más de siete (7) días calendarios a cielo abierto, el



**INFORME DE FACTIBILIDAD TÉCNICA,  
AMBIENTAL E IMPACTO URBANO PARA  
LA LICENCIA DE INTERVENCIÓN Y  
OCUPACIÓN DE ESPACIO PÚBLICO**

Código: F-DPM- 220-238,37-004

Versión: 2.0

Fecha aprobación: Febrero-28-2022

Página 2 de 9

poseedor de la licencia debe aplicar un suelo cemento o mortero dejando las superficies al mismo nivel de las adyacentes y totalmente limpias.

El poseedor de la licencia debe utilizar vallas informativas, preventivas y elementos de seguridad y señalización que puedan significar peligro para los usuarios de la vía pública

**4. Perfil vial existente:**

PERFIL VIAL ACTUAL								
Predio	Costado Oriente			Vía	Costado Occidente			Perfil Total M
	Antejardín	Anden	Zona verde		Zona verde	Anden	Antejardín	
Cra 17f	Parque	2.00	2.50	7.00	2.50	2.00	Canchas	9.00

**5. Inventario Mobiliario Urbano Existente:**

TIPO DE ELEMENTO	INTERVENIR
<b>Elementos de comunicación:</b>	
. Teléfonos	
. Cartelera	
. Señales Preventivas	
<b>Elementos de Organización</b>	
. Bolardos	
. Paraderos	
. Semáforos	
. Tapas de Alcantarillado	SI
. Cajas de Teléfonos	SI
. Sumidero	SI
<b>Elementos de Ambientación</b>	
. Luminaria Peatonal	
. Luminaria Vehicular	SI
. Bancas	
. Asientos	
. Monumentos	
. Protectores de Arboles	
. Materas	
. Reloj	



**INFORME DE FACTIBILIDAD TÉCNICA,  
AMBIENTAL E IMPACTO URBANO PARA  
LA LICENCIA DE INTERVENCIÓN Y  
OCUPACIÓN DE ESPACIO PÚBLICO**

Código: F-DPM-1220-238,37-004


Versión: 2.0

Fecha aprobación: Febrero-28-2022

Página 3 de 9

. Parques	SI
. Murales	
<b>Elementos de Recreación</b>	
. Juegos Infantiles	SI
<b>Elementos de Servicio</b>	
. Bicicleteros	
. Surtidores de Agua	
. Muebles para Lustrar Calzado	
<b>Elementos de Salud e Higiene</b>	
. Canecas	
. Baños	
<b>Elementos de Seguridad</b>	
. Barandas	
. Cámara de Seguridad	
. Hidrantes	
. Cerramientos	

## 6. Fotografías



## 7. Condiciones técnicas y administrativas para la canalización y zanjas en el espacio público:

Los siguientes son requerimientos necesarios durante la ejecución de los trabajos, según aplique:

- La compactación mínima de los rellenos de las zanjas o canalizaciones, deberá



**INFORME DE FACTIBILIDAD TÉCNICA,  
AMBIENTAL E IMPACTO URBANO PARA  
LA LICENCIA DE INTERVENCIÓN Y  
OCUPACIÓN DE ESPACIO PÚBLICO**

Código: F-DPM-220-238,37-004
Versión: 2.0
Fecha aprobación: Febrero-28-2022
Página 4 de 9

hacerse con materiales debidamente clasificados, que garanticen una compactación mínima del noventa por ciento (90%) del proctor modificado para las calzadas y andenes, debidamente certificado mediante ensayos de laboratorios realizados por entidades reconocidas. Los certificados de los ensayos son requisito previo para efectuar el recibo de obra por parte de la Secretaría de Planeación.

b. Las Cámaras de registros, tableros y demás elementos situados en el espacio público para la explotación de los servicios, se dispondrán en zonas que reduzcan al mínimo las molestias para la circulación.

c. La profundidad mínima de las zanjas se determinará de forma que las tuberías y conductos resulten protegidos de los efectos del tráfico y cargas exteriores, así como preservados de las variaciones de temperatura del medio ambiente.

d. El acopio de materiales se hará en contenedores y en los espacios autorizados en la respectiva Licencia de Intervención y Ocupación del Espacio Público. Queda prohibido el acopio de materiales en la vía pública, excepto en los casos debidamente autorizados. Los materiales de las demoliciones y/o excavaciones que no vayan a ser utilizados en la obra, no podrán mantenerse por más de veinticuatro (24) horas en ésta.

e. Las canalizaciones que se construyan en los andenes se realizarán de forma que permitan los accesos a los predios y el tránsito de peatones con la debida seguridad. Se restablecerán igualmente, los pasajes peatonales que como consecuencia de la ejecución de las obras hayan sido interrumpidas, aplicando las medidas de señalización y protección adecuadas.

f. Se respetarán y repondrán los servicios y canalizaciones que resulten afectadas durante la ejecución de las obras. De todo incidente que surja se dará cuenta inmediata a la empresa de servicios públicos competente, al titular de la licencia y a la Secretaría de Planeación.

g. La terminación de las obras se supeditará a la exigida consolidación del relleno de las zanjas, rechazándose aquellas partes que no ofrezcan garantías suficientes de permanencia y solidez del pavimento, andenes y sardineles, así como a la correcta reposición o ubicación de los demás elementos del espacio público que hayan sido afectados por las obras.

h. Las obras se señalizarán y protegerán cumpliendo con las normas vigentes, siendo el constructor, el titular de la licencia y la empresa prestadora de servicios que avala, los responsables de manera solidaria, de cualquier accidente que pueda ocurrir con motivo de las mismas. La ejecución de las obras por empresas contratadas al efecto por el titular de la licencia respectiva, no exime a éste, de asumir las responsabilidades que le





**INFORME DE FACTIBILIDAD TÉCNICA,  
AMBIENTAL E IMPACTO URBANO PARA  
LA LICENCIA DE INTERVENCIÓN Y  
OCUPACIÓN DE ESPACIO PÚBLICO**

Código: F-DPM-1220-238,37-004

Versión: 2.0

Fecha aprobación: Febrero-28-2022

Página 5 de 9

correspondan como titular de la misma.

i. El director de la obra autorizada por la Licencia de Intervención y ocupación del Espacio Público, será un técnico competente titulado con experiencia y/o especializado en construcciones civiles, con autonomía técnica.

j. El titular de la licencia o la empresa prestadora de servicios públicos que avale, a través del director de obra o del funcionario competente, informarán sobre el comienzo y terminación de las obras, correspondiendo la inspección de las mismas a la Secretaría de Planeación.

k. En toda obra se dispondrá de copia de la Licencia de Intervención y Ocupación del Espacio Público expedida por la Secretaría de Planeación Municipal, para que pueda ser presentada ante los funcionarios que ejercen control.

l. El material producto de las excavaciones, tendrá que ser depositados en contenedores o sacos de fibra sintética, los cuales se ubicarán a un costado de la canalización realizada, sin obstruir el paso peatonal y vehicular, en un plazo no mayor a ocho (8) días.

m. El equipo para la ejecución de los trabajos de fresado del pavimento aledaño a la zona de rotura realizada, deberá ser una máquina fresadora con controles automáticos, capaz de fresar el pavimento asfáltico con una profundidad precisa de corte y con el perfil y la pendiente transversal establecidos. El equipo estará provisto de dispositivos para verter el material fresado directamente en camiones de transporte. Su estado, potencia y capacidad productiva deben asegurar el correcto cumplimiento del plan de trabajo.

**8. Especificaciones técnicas y materiales de la estructura de pavimento a reponer:**

Los siguientes son requerimientos necesarios durante la ejecución de los trabajos, según aplique, según aplique.

a. Los ensayos de campo y laboratorio, así como todas las actuaciones encaminadas al seguimiento y control de calidad de las obras, estarán a cargo de la persona natural o jurídica beneficiaria de la licencia, o de la empresa prestadora de servicios que los avale y deberán realizarse de acuerdo con la normativa vigente. Los certificados de los ensayos de laboratorio, son requisito previo para efectuar el recibo de obra por parte de la Secretaría de Planeación.

b. Los acabados serán análogos en calidad, color, diseño y nivelación a los existentes, sin resultar ninguna discontinuidad con los pavimentos o acabados contiguos. El pavimento a utilizar en la reposición deberá ser certificado por la planta que lo suministra; los



**INFORME DE FACTIBILIDAD TÉCNICA,  
AMBIENTAL E IMPACTO URBANO PARA  
LA LICENCIA DE INTERVENCIÓN Y  
OCUPACIÓN DE ESPACIO PÚBLICO**

Código: F-DPM-1220-238,37-004

Versión: 2.0

Fecha aprobación: Febrero-28-2022

Página 6 de 9

certificados de los ensayos son requisito previo para efectuar el recibo de obra por parte de la Secretaría de Planeación deberá reponerse teniendo en cuenta los siguientes parámetros:

1. Pavimento de hasta 7 centímetros de espesor y sin base granular con Pavimento de 7 centímetros y base de 10 centímetros.
2. En pavimento entre 7 y 10 cm., de espesor y con base granular el pavimento deberá reponerse en iguales condiciones y la base granular igual a la existente en donde el mínimo debe ser igual a 10 centímetros.
3. Pavimentos mayores de 10 cm. de espesor con base granular la reposición de pavimentos deberá realizarse de 10 cm., y la base deberá tener un espesor tal que llegue hasta el nivel inferior de la base existente.

c. El pavimento removido con motivo de las obras, se repondrá con las mismas o superiores especificaciones técnicas, sin variar las rasantes existentes de manera que dicha reposición del pavimento de la canalización no supere los Un (1) centímetros, por encima de la rasante existente.

**9. Tipo de Rotura y reposición de la misma:**

**NO APLICA**

**10. Características de las condiciones de acabado y entrega de los elementos del espacio público a intervenir, según aplique**

Los siguientes son requerimientos necesarios durante la ejecución de los trabajos, según aplique, según aplique.

Relleno de Zanjas, Relleno de Canalizaciones y Disposición de Materiales en la Vía Pública. Se entenderá como zanja, toda obra de apertura de la vía pública, de cualquier componente del espacio público y remoción de pavimento, andén o zona verde, para reparar averías o desperfectos en las conducciones o instalaciones del servicio así como para instalar cualquier canalización subterránea o verificar su situación.

- a. La demolición del pavimento o andén, se hará mediante el procedimiento más adecuado para cada circunstancia, de modo que se mantenga una perfecta alineación del borde de la zanja, evitando mordedura o cualquier otra irregularidad. Se exigirá el uso de cortadoras mecánicas de disco, que garanticen la total alineación y la o contaminación auditiva. Los productos de esta demolición serán retirados inmediatamente para su disposición final. En ningún caso podrán ser depositados los residuos de esta demolición en la vía pública o en los



**INFORME DE FACTIBILIDAD TÉCNICA,  
AMBIENTAL E IMPACTO URBANO PARA  
LA LICENCIA DE INTERVENCIÓN Y  
OCUPACIÓN DE ESPACIO PÚBLICO**

Código: F-DPM-1220-238.37-004

Versión: 2.0

Fecha aprobación: Febrero-28-2022

Página 7 de 9

antejardines, andenes o zonas verdes.

- b. El relleno de zanjas se hará con materiales debidamente clasificados cumpliendo con las condiciones para suelos seleccionados. Las calidades de estos materiales deberán certificarse mediante ensayos de laboratorio tales como plasticidad, granulometría, densidad y capacidad portante. El extendido, de los materiales de préstamo, se hará por capas de espesor reducido que garantice con los medios utilizados, la obtención del grado de compactación mínimo exigido.
- c. Para la reposición de las capas de rodadura sobre la vía pública, los materiales empleados deben cumplir con las especificaciones técnicas vigentes expedidas por el Instituto Nacional de Vías, ajustándose a las rasantes de la calzada y garantizando que sean imperceptibles a la circulación vehicular.
- d. Con carácter general e independiente del tipo de pavimento a reponer, se establece la obligatoriedad de disponer sobre el relleno de las zanjas las cuales deben tener un ancho mínimo de 50 cm.
- e. La restitución del pavimento flexible, se hará solo con pavimento asfáltico en caliente, tipo rodadura, cumpliendo con las especificaciones del Instituto Nacional de Vías, compactado con un equipo mecánico de rodillo mínimo de una tonelada.
- f. En vías con pavimento rígido, con barras de transferencia en sus juntas, las reposiciones se deberán hacer desde la junta o borde la losa, hasta la mitad de ésta, garantizando la adecuada reposición de las barras de transferencia en cada una de las juntas. Si se encuentra que losa tiene parrilla de refuerzo transversa, y longitudinal deberá reponerse toda la losa y su refuerzo.
- g. El pavimento rígido de la reposición tendrá los materiales característicos del que había construido antes y, como mínimo se aplicará una placa de 20 cm. De pavicrete MR38 y se repondrán y anclarán las barras de transferencia que resulten afectadas por la ejecución de los trabajos.
- h. Para zanjas en pavimentos adoquinados, se tomará Un (1.00) Metro del borde externo de cada lado de la zanja, sin perjuicio de su ampliación en caso necesario, haciéndose la reposición de todo el espesor del pavimento y garantizando las mismas características del que había construido antes, ajustándose a las rasantes de la calzada y garantizando que serán imperceptibles para la circulación vehicular.
- i. La reposición de aquellos pavimentos no nombrados en este artículo, se ejecutará construyendo un tipo de pavimento similar al existente, a efectos de capacidad portante y calidad superficial, y en todo caso ajustándose a la rasante de la calzada, garantizando que sean imperceptibles a la circulación vehicular.



**INFORME DE FACTIBILIDAD TÉCNICA,  
AMBIENTAL E IMPACTO URBANO PARA  
LA LICENCIA DE INTERVENCIÓN Y  
OCUPACIÓN DE ESPACIO PÚBLICO**

Código: F-DPM-1220-238,37-004

Versión: 2.0

Fecha aprobación: Febrero-28-2022

Página 8 de 9

j. La reposición del concreto de los andenes será en su totalidad del mismo tipo y textura del existente. El cual deberá reponerse entre las juntas de dilatación y su borde externo. Se dispondrá de una base de hormigón de 3000 PS de 10 cm. de espesor, sobre una base granular de 10 cm. de espesor. Para el caso de obras nuevas se deberá reponer de conformidad con el manual de espacio público.

k. Reposiciones Provisionales: En la ejecución de las zanjas y canalizaciones cuando deban de transcurrir más de siete (7) días calendarios, entre el relleno de las zanjas y la reposición definitiva del pavimento, deberá construirse inmediatamente después del relleno, un pavimento provisional en suelo cemento o mortero, dejando las superficies al mismo nivel que las adyacentes y totalmente limpias. La empresa constructora, el titular de la licencia, o la empresa prestadora de servicios que avala, se responsabilizará del correcto mantenimiento del pavimento provisional, debiendo proceder a la reposición definitiva en un plazo no superior a treinta días (30) calendario.

l. Protección de Arborización: El titular de la licencia, o la empresa prestadora de servicios que avala, deberán realizar las obras de protección de la arborización y de las zonas verdes que puedan ser afectadas. La distancia mínima a respetar entre el borde de la zanja y el árbol será de cincuenta (50) cm., en todo caso siempre se deberá garantizar la protección del árbol, utilizando el método constructivo más adecuado para evitar la afectación del sector radicular.

m. Todos los elementos instalados en el espacio público que queden afectados por las obras, deberán ser repuestos en las mismas o superiores condiciones que tenían antes de la afectación.

n. Cuando la obra de canalización que hay que construir incluya la implantación en superficie, de algún elemento como cámaras, rejillas, tapas de registro y demás, las tapas y tableros de control deberán ser de materiales homologados que tengan la durabilidad y resistencia adecuada para soportar las inclemencias meteorológicas y las cargas producidas por la rueda de un camión en marcha, y deberán nivelarse con las superficies colindantes.

o. Cuando las canalizaciones se realicen sobre las zonas verdes, se deberá recuperar la totalidad del área de la zona verde, levantando la existente y sembrando las especies que hubieren al momento de la intervención, aplicando tierra negra, a la cual se le deberá hacer riego durante los dos (2) meses siguientes a la siembra del mismo.

p. Los constructores, empresas de servicios públicos y/o propietarios de predios a los que se le haya expedido la licencia de intervención y ocupación de espacio público informarán a la Secretaría de Planeación Municipal mediante oficio de la recuperación de la capa asfáltica exigida en la licencia de intervención y ocupación de espacio público dentro de los cinco (5) días siguientes a la ejecución de los trabajos con el fin de incluir dicha recuperación dentro del listado de zonas con protección (si es el caso).



**INFORME DE FACTIBILIDAD TÉCNICA,  
AMBIENTAL E IMPACTO URBANO PARA  
LA LICENCIA DE INTERVENCIÓN Y  
OCUPACIÓN DE ESPACIO PÚBLICO**

Código: F-DPM-1220-238,37-004

Versión: 2.0

Fecha aprobación: Febrero-28-2022

Página 9 de 9

q. Cuando las intervenciones se realicen por parte de las empresas de telecomunicaciones, se deberá soterrar la conexión correspondiente a la red solicitada y además la cuadra completa donde éste ubicado el poste o postes de energía por donde pase la red de telecomunicaciones aérea objeto del permiso solicitado.

**11. Observaciones en materia ambiental:**

En el costado que va a desarrollar la intervención hace parte de un parque, y frente al lugar de la intervención se encuentra un escenario deportivo (canchas)

**12. Impacto urbano: (Espacio público):**

La intervención se realizara sobre la zona verde del parque y al costado norte de un acceso de cargue y descargue del establecimiento Corona.

**13. Observaciones generales:**

Se hace necesario acotar que cualquier eventualidad posterior a los trabajos ejecutados correrá bajo la responsabilidad de los ejecutores.

Recibo de intervención en el espacio público: Si la recuperación del espacio público ha sido realizada de acuerdo con lo establecido en la licencia expedida de conformidad con el informe de Factibilidad técnica, ambiental e impacto urbano, la Secretaría de Planeación en uso de sus competencias procederá al recibo de obra e intervención del espacio público aprobada y entregará la certificación correspondiente que será obligación previa para que las empresas de servicios públicos o de particulares procedan a efectuar la conexión del servicio.

**FRANCIA MILENA ZULUAGA TANGARIFE**  
Profesional Especializada  
Grupo de Licencias de Intervención y  
Ocupación del Espacio Público

**CARMEN C ANGARITA B**  
Recorredora



**ACTA DE INICIO DE OBRA**  
**LICENCIA DE INTERVENCIÓN Y**  
**OCUPACIÓN DE ESPACIO PÚBLICO**

**Código:** F-DPM-1220-238,37-010

**Versión:** 2.0

**Fecha aprobación:** Febrero-28-2022

**Página** 122 de 1

Ciudad: BUCARAMANGA		Fecha: 20 DE ENERO DE 2023	
Propietario (persona natural o jurídica)		<b>JUAN FELIPE ROJAS SERRANO</b> Primer Suplente Del Representante Legal <b>GASORIENTE S.A. E.S.P.</b>	
Prorroga N°		NO APLICA	
Cedula de ciudadanía (Nit):		1.098.647.122 DE BUCARAMANGA (SANTANDER) NIT. No. 890.205.952-7	
Dirección intervención:		CARRERA 17F ENTRE CALLES 64 Y 64A BARRIO LA CEIBA	
Resolución No: (No. y fecha)		0478 DE DICIEMBRE 02 DE 2022	
<b>VIGENCIA DE LA LICENCIA:</b>		<b>FECHA DE LA INTERVENCIÓN:</b>	
<b>FECHA INICIO</b>	<b>FECHA DE TERMINACIÓN</b>	<b>FECHA INICIO</b>	<b>FECHA DE TERMINACIÓN</b>
DICIEMBRE 02 DE 2022	DICIEMBRE 02 DE 2024	ENERO 20 DE 2023	FEBRERO 20 DE 2023
Área de intervención:	2.74 M2	Área de recuperación:	4.50 M2
<b>ACUERDAN:</b>			
Dar inicio a la ejecución de los trabajos de conformidad con la Licencia de Intervención y ocupación según Resolución No.0478 DE DICIEMBRE 02 DE 2022.			
<b>Observaciones:</b> Dado el caso de no dar inicio a los trabajos en el tiempo acordado deberá acercarse a la Secretaría de Planeación Municipal, a fin de solicitar una prórroga de la iniciación de la intervención.			
En constancia de lo anterior, en Bucaramanga a los 20 días del mes de ENERO de 2023, se reunieron en la Secretaría de Planeación Municipal y/o en el lugar de la intervención las personas que son parte dentro del acto y se da por enterado de las condiciones y las obligaciones respecto a las obras y en constancia firman la presente acta por los que en ella intervienen:			
 <b>Nombre: ING. FRANCIA MILENA ZULUAGA TANGARIPE</b> <b>Cargo: Profesional Especializada</b> <b>Secretaría de Planeación</b>		<b>Nombre: JUAN FELIPE ROJAS SERRANO</b> Primer Suplente Del Representante Legal <b>GASORIENTE S.A. E.S.P.</b>	



PROCESO: DIRECCIONAMIENTO Y PROYECCION MUNICIPAL		No. Consecutivo GDT - 6000 - 2022
Subproceso: Area De Ordenamiento Territorial Código Subproceso: 10200	Serie/Subserie: LICENCIAS / Licencias de Intervención y Ocupación del Espacio Público Código Serie/Subserie (TRD): 10200.44 / 10200.44.2	

**GOBERNAR  
ES HACER**

Bucaramanga,

- - - 4 7 8

Señor(a)

**JUAN FELIPE ROJAS SERRANO**

Primer Suplente Del Representante Legal

**GASORIENTE S.A. E.S.P.**

Diagonal 13 No. 60ª - 54

Barrio Ciudadela Real De Minas

Teléfono: 6832949

Correo Electrónico: [jfrojas@grupovanti.com](mailto:jfrojas@grupovanti.com)

Bucaramanga - Santander

Ref. Citación para Notificación Personal de la Resolución de Licencias de Intervención de Espacio Público  
Rad. 20227012939


Respetado(a) Señor(a)

La Secretaria de Planeación Municipal de Bucaramanga en cumplimiento de lo ordenado por los artículos 67 y 68 de la Ley 1437 de 2011 del Código de Procedimiento Administrativo y de lo Contencioso Administrativo, para que en un término máximo de 5 días hábiles contados a partir de la fecha del envío de esta citación, se presente en este despacho, con el objeto de notificarlos del contenido de las Resoluciones y correcciones relacionadas con el permiso para La Intervención y Ocupación del Espacio Público.

En caso de no hacerlo en el término señalado, se procederá la notificación por Aviso según el artículo 69 de la Ley 1437 de 2011, igualmente puede autorizar realizar notificación por correo electrónico: [secretariadeplaneacion@bucaramanga.gov.co](mailto:secretariadeplaneacion@bucaramanga.gov.co), indicando en el asunto Carpeta No. 0212, nombre, identificación y correo de notificación.

Para dicho trámite deberá identificarse con la cedula de Ciudadanía y/o acreditar en debida forma el apoderado, de ser persona jurídica certificación de constitución y gerencia). **POR FAVOR HACER REFERENCIA DE LA CARPETA 0212-2022**

Atentamente,

  
**ING. FRANCIA MILENA ZULUAGA TANGARIFE**  
Profesional Especializada  
Secretaria de Planeación Municipal

Proyecto: Saidi Yovana Alvarez Amoroch *S-PAA*

Calle 35 N° 10 - 43 Centro Administrativo, Edificio Fase I  
Carrera 11 N° 34 - 52, Edificio Fase II  
Conmutador: (57-7) 6337000 Fax 6521777  
Página Web: [www.bucaramanga.gov.co](http://www.bucaramanga.gov.co)  
Código Postal: 680006  
Bucaramanga, Departamento de Santander, Colombia

SE ENVIO X 4-72


JADMA

**NOTIFICACION DE LA RESOLUCION No. 0478 DEL 02 DE DICIEMBRE DE 2022**

Saidi Yovana Alvarez Amorocho <salvarez@bucaramanga.gov.co>

Lun 30/01/2023 15:31

Para: Rojas Serrano Juan Felipe <jfrojas@grupovanti.com>

 1 archivos adjuntos (4 MB)

2-GDT-202301-00002037.PDF;

BUENAS TARDES,

NOTIFICACION DEL ACTA DE INICIO DE LA RESOLUCION No. 0478 DEL 02 DE DICIEMBRE DE 2022





DEPENDENCIA: SECRETARIA DE PLANEACION		No. Consecutivo 2-GDT-202301-00002037
Subproceso: OFICINA PRODUCTORA: SECRETARÍA DE PLANEACIÓN Código TRD:10000	SERIE/ Subserie:RESOLUCIONES / Código Serie/Subserie (TRD) 10000.71 /	

**GOBERNAR  
ES HACER**

**ALCALDIA DE BUCARAMANGA - SECRETARIA DE PLANEACION**

**NOTIFICACION PERSONAL (ART 56 Y 67 CPACA, MODIFICADO LEY 2080 DE 2021)  
DECRETO LEGISLATIVO No. 806 del 04/06/2020**

**Fecha notificación:** 20 de enero de 2023

**Persona a notificar:** Sociedad **GAS NATURAL DEL ORIENTE S.A. E.S.P.**, con Nit No. 890.205.952-7, representada legamente por el señor **JUAN FELIPE ROJAS SERRANO**, identificado con la Cedula de ciudadanía No. 1.098.647.122, o quien haga sus veces al momento de la notificación.

**Correo electrónico notificaciones:** [jfrojas@grupovanti.com](mailto:jfrojas@grupovanti.com);

**Acto a notificar:** Resolución No. 0478 de fecha 02 de Diciembre de 2022 –Por medio de la cual se concede Licencia de Intervención y ocupación del espacio público en el municipio de Bucaramanga.

De conformidad con lo establecido en el Artículo 56 y 67 del Código de Procedimiento Administrativo y de lo Contencioso Administrativo CPACA, modificado por la ley 2080 de 2021, en concordancia con la modificación que realizó el decreto legislativo No 806 del 4 de junio de 2020 artículo 8, expedido por el Ministerio de Justicia y del Derecho, transcurrido dos días hábiles de este envío, a la Sociedad **GAS NATURAL DEL ORIENTE S.A. E.S.P.**, con Nit No. 890.205.952-7, representada legamente por el señor **JUAN FELIPE ROJAS SERRANO**, identificado con la Cedula de ciudadanía No. 1.098.647.122, o quien haga sus veces al momento de la notificación; en su calidad de propietario y solicitante de la licencia de intervención y ocupación del espacio público para realizar la intervención del servicio servicios público de GAS acorde a viabilidad autorizada por la empresa VANTI, respecto del inmueble ubicado en la **Carrera 17F Entre Calles 64 Y 64A** del barrio **La Ceiba**, queda notificado(a) del contenido de la **Resolución No. 0478 de fecha 02 de Diciembre de 2022** expedida por el Secretario de Planeación, a quien se remite en archivo adjunto copia en formato PDF en Tres (3) folios.

**La notificación personal se entenderá realizada una vez transcurridos dos días hábiles siguientes al envío del mensaje y los términos empezarán a correr a partir del día siguiente al de la notificación.**

Notificación personal realizada por correo electrónico, de conformidad con lo plasmado en de radicación de solicitud denominado lista de chequeo licencia de intervención y ocupación del espacio público.

Anexo: Resolución en Tres (3) Folios.

Informe De Factibilidad Técnica, Ambiental E Impacto Urbano Para La Licencia de Intervención Ocupación De Espacio Público, en Nueve (9) Folios.

Acta De Inicio, en Un (1) Folio.

Atentamente,

  
**ING. FRANCIA MILENA ZULUAGA TANGARIFE**  
Profesional Especializada  
Secretaria de Planeación Municipal

30/1/23, 15:29

Correo: Saidi Yovana Alvarez Amorocho - Outlook

ATENTAMENTE,

SAIDI YOVANA ALVAREZ AMOROCHO  
TRABAJADORA OFICIAL - RECORREDORA  
OFICINA DE ROTURAS  
SECRETARÍA DE PLANEACION  
ALCALDIA DE BUCARAMANGA

Calle 11 N° 34 - 52, Edificio Fase II  
Commutador: (57-7) 6337000 Fax 6521777  
Página Web: [www.bucaramanga.gov.co](http://www.bucaramanga.gov.co)  
Código Postal: 680006  
Bucaramanga, Departamento de Santander, Colombia

**Entregado: RV: NOTIFICACION DE LA RESOLUCION No. 0478 DEL 02 DE DICIEMBRE DE 2022**

postmaster@grupovanti.com &lt;postmaster@grupovanti.com&gt;

Lun 30/01/2023 15:48

Para: Saidi Yovana Alvarez Amorocho &lt;salvarez@bucaramanga.gov.co&gt;

"Aviso legal - Protección de Datos Personales: El MUNICIPIO DE BUCARAMANGA identificada con NIT. 890.201.222-0, ubicada en la Calle 35 No. 10-43 (Alcaldía de Bucaramanga), dando cumplimiento a lo estipulado en la Ley 1581 de 2012 y su decreto reglamentario 1074 de 2015, tendiente a la protección de datos personales lo invitamos a que conozca nuestra Política de Tratamiento de Información Personal la cual puede ser consultada en nuestro sitio web; en la Políticas se establece los derechos que le asisten como titular, el procedimiento para ejercerlos, las finalidades para la cual se tratan los datos, entre otros aspectos. Si usted tiene alguna inquietud frente al manejo de la información, envíe su solicitud a través de nuestra página web: <https://nam02.safelinks.protection.outlook.com/?url=http%3A%2F%2Fwww.bucaramanga.gov.co%2F&data=05%7C01%7Csalvarez%40bucaramanga.gov.co%7C9261c2a19a03485185f908db03035624%7C78683ff20c204bdabc77d4b2a87f2a6a%7C0%7C0%7C638107085102176471%7CUnknown%7CTWFpbGZsb3d8eyJWljiMC4wLjAwMDAiLCJQIjoiV2luMzliLCJBTiI6IjEkaWwiLCJXVCi6Mn0%3D%7C1000%7C%7C%7C&sdata=WNZLZ2OzGLd5qXtG%2FuEcg0ZX5%2BSz4NBFPF8vXavlyv4%3D&reserved=0> y con gusto será atendido." \*Aviso legal –

Confidencialidad: La información contenida en este mensaje, en los archivos adjuntos son confidenciales, así como la

FORMACIÓN DE CONSULTA Y ASESORÍA ya que puede ser LEGALMENTE PRIVILEGIADA. Esta es de uso exclusivo del (de los) destinatario(s) sin la intención de que sea conocida por terceros, por lo tanto, de conformidad con las normas legales vigentes, su interceptación, sustracción, extravío, reproducción o uso no autorizado está prohibido a cualquier persona diferente. Si usted ha recibido este correo por error, equivocación u omisión queda estrictamente prohibido la utilización, copia, reimpresión, reenvío; cualquier acción tomada sobre este correo podrá ser penalizada legalmente. En tal caso, favor notificar en forma inmediata al remitente."