

DEPENDENCIA: SECRETARIA DE PLANEACION		No. Consecutivo 2 - GDT - 202307 - 00061828
Oficina Productora: Área De Ordenamiento Territorial Código TRD: 10200	Serie/Subserie: LICENCIAS / Licencias de Intervención y Ocupación del Espacio Público Código Serie/Subserie (TRD): 10200.44 / 10200.44.2	

ALCALDIA DE BUCARAMANGA - SECRETARIA DE PLANEACION

NOTIFICACION PERSONAL (ART 56 Y 67 CPACA, MODIFICADO LEY 2080 DE 2021)
DECRETO LEGISLATIVO No. 806 del 04/06/2020

Fecha notificación: 11 de Julio de 2023

Persona a notificar: Sociedad **INMOBILIARIA VITRUBIO S.A.S.**, con Nit No. 900.723.073-5, representada legamente por el señor **ALEX ANDRES ARBESU CALDERON**, identificado con la Cedula de ciudadanía No. 79.944.560, o quien haga sus veces al momento de la notificación.

Correo electrónico notificaciones: gerencia@rubasa.co;
administrativo@inmobiliariavitrubio.com;

Acto a notificar: Resolución No. 0213 de fecha 10 de Julio de 2023 – Por medio de la cual se concede Licencia de Intervención y ocupación del espacio público en el municipio de Bucaramanga.

De conformidad con lo establecido en el Artículo 56 y 67 del Código de Procedimiento Administrativo y de lo Contencioso Administrativo CPACA, modificado por la ley 2080 de 2021, en concordancia con la modificación que realizó el decreto legislativo No 806 del 4 de junio de 2020 artículo 8, expedido por el Ministerio de Justicia y del Derecho, transcurrido dos días hábiles de este envío, a la Sociedad **INMOBILIARIA VITRUBIO S.A.S.**, con Nit No. 900.723.073-5, representada legamente por el señor **ALEX ANDRES ARBESU CALDERON**, identificado con la Cedula de ciudadanía No. 79.944.560, o quien haga sus veces al momento de la notificación; en su calidad de propietario y solicitante de la licencia de intervención y ocupación del espacio público para realizar la intervención del servicio servicios público de ALCANTARILLADO acorde a viabilidad autorizada por la empresa EMPAS S.A. E.S.P., respecto del inmueble ubicado en la **Carrera 19 No. 28 – 41/47/57** del barrio **Alarcón**, queda notificado(a) del contenido de la **Resolución No. 0213 de fecha 10 de Julio de 2023** expedida por el Secretario de Planeación, a quien se remite en archivo adjunto copia en formato PDF en Tres (3) folios.

La notificación personal se entenderá realizada una vez transcurridos dos días hábiles siguientes al envío del mensaje y los términos empezarán a correr a partir del día siguiente al de la notificación.

Notificación personal realizada por correo electrónico, de conformidad con lo plasmado en de radicación de solicitud denominado lista de chequeo licencia de intervención y ocupación del espacio público.

Anexo: Resolución en Tres (3) Folios.

Informe De Factibilidad Técnica, Ambiental E Impacto Urbano Para La Licencia de Intervención Ocupación De Espacio Público, en Siete (7) Folios.

Atentamente,


ING. FRANCIA MILENA ZULUAGA TANGARIFE
Profesional Especializada
Secretaria de Planeación Municipal

Proyecto: Saidi Yovana Alvarez Amorcho **SYAA**

PROCESO: DIRECCIONAMIENTO Y PROYECCION MUNICIPAL		No. Consecutivo 2 1 3
Subproceso: Area De Ordenamiento Territorial Código Subproceso: 10200	Serie/Subserie: LICENCIAS / Licencias de Intervención y Ocupación del Espacio Público Código Serie/Subserie (TRD): 10200.44 / 10200.44.2	

RESOLUCION No.
(- - - 2 1 3) 1 0 JUL 2023

"Por el cual se concede Licencia de Intervención y Ocupación del Espacio Público en lo relacionado con las redes de servicios públicos o de particulares en el Municipio de Bucaramanga"

LA SECRETARIA DE PLANEACIÓN MUNICIPAL

En uso de sus facultades legales, en especial las conferidas por los artículos 2.2.6.1.1.13 y del Decreto 1077 de 2015, Decreto Municipal No. 066 de 2018 y demás normas concordantes,

CONSIDERANDO:

1. Que el Señor **WILSON ENRIQUE VILLAMIZAR SANCHEZ**, identificado con la Cedula de Ciudadanía No. **91.150.204** expedida en Bucaramanga (Santander), en representación de la **INMOBILIARIA VITRUVIO S.A.S.**, con NIT. No. **900.723.073-5**, comediante comunicación de fecha 12 de Mayo de 2023 referenciado con el No. 1-SA-202305-00091168, presentó ante la Secretaria de Planeación los documentos exigidos por la Administración Municipal, para iniciar el trámite de licencia de Intervención y Ocupación del Espacio Público, con el objeto de realizar la acometida de **ALCANTARILLADO**, aprobada por la Empresa de Servicios Publico de Santander **EMPAS S.A. E.S.P.**, para el predio ubicado en la **Carrera 19 No. 28 - 41/47/57 del Barrio Alarcón**, del Municipio de Bucaramanga.
2. Que la Secretaria de Planeación Municipal, el día 19 de Mayo del 2023 emitió los informes de Factibilidad técnica, ambiental y de impacto Urbano para la Licencia de Intervención y Ocupación del Espacio Público, en donde se especificó el estado actual del espacio público, el inventario del mobiliario urbano y las condiciones de acabado y entrega de los elementos del espacio público a intervenir, también se especifica el estado actual del área a intervenir, las condiciones técnicas y administrativas para la canalización y zanjias en el espacio público, las especificaciones técnicas y materiales de la estructura de los pavimentos a reponer, el tipo de rotura y reposición de la misma y determinó la longitud de la intervención.
3. Que mediante oficio 2-GDT-202305-00045808 de fecha 23 de Mayo del 2023," Se solicitó "presupuesto de intervención para acometida de energía con un área de intervención de 12.98 M2, y un área a recuperar de 50.20 M2 y copia de la licencia de construcción".
4. Por medio del oficio con Radicado de Ventanilla 1-SA-202305-00099509 del día 30 de Mayo del 2023, el solicitante hizo entrega del presupuesto de obra y copia de la licencia de construcción No. 68001-2-19-0409 y copia de revalidación de licencia de construcción No. 68001-2-23-0038.
5. Que mediante oficio 2-GDT-202305-00049038 el día 31 de Mayo del 2023,"se solicitó pólizas de cumplimiento y responsabilidad civil".



PROCESO: DIRECCIONAMIENTO Y PROYECCION MUNICIPAL		No. Consecutivo
Subproceso: Area De Ordenamiento Territorial Código Subproceso: 10200		2 1 3
Serie/Subserie: LICENCIAS / Licencias de Intervención y Ocupación del Espacio Público Código Serie/Subserie (TRD): 10200.44 / 10200.44.2		

GOBERNAR
ES HACER

10 JUL 2023

6. Por medio del oficio con Radicado de Ventanilla 1-SA-202306-00105423 del día 14 de Junio del 2023, el solicitante allega Pólizas de seguro de Cumplimiento Entidades Estatales No. 18-44-101089764 y Pólizas de Responsabilidad Civil Extracontractual No. 18-40-101066400, expedidas a favor del Municipio de Bucaramanga, por **SEGUROS DEL ESTADO S.A.**

AMPARO	VALOR	DESDE	HASTA
CUMPLIMIENTO	\$ 1.362.420,80	31/05/2023	31/10/2023
ESTABILIDAD Y CALIDAD DE LA OBRA	\$ 2.724.841,60	AMPARA POR 5 AÑOS O MESES Y O DIAS	
RESPONSABILIDAD CIVIL Y EXTRA CONTRACTUAL	\$ 232.000.000,00	31/05/2023	30/06/2023

En mérito de la anterior,

RESUELVE:

ARTÍCULO PRIMERO. Conceder Licencia de Intervención y Ocupación del Espacio Público, a la **INMOBILIARIA VITRUVIO S.A.S.**, con NIT. No. **900.723.073-5**, Representada legalmente por el Señor **ALEX ANDRES ARBESU CALDERON**, identificado(a) con la Cédula de Ciudadanía No. 79.944.560 Expedida en Bogotá D.C. (Cundinamarca), para la intervención en el predio ubicado en la **CARRERA 19 No. 28 – 41/47/57 del Barrio ALARCON, DEL MUNICIPIO DE BUCARAMANGA**, para la acometida de **ALCANTARILLADO**, autorizado por la Empresa de Servicios Publico de Santander **EMPAS S.A. E.S.P.**

PARÁGRAFO. La presente licencia no genera derechos de propiedad sobre el espacio público a intervenir y deberá dar estricto cumplimiento a la prevalencia del interés general sobre el particular.

ARTÍCULO SEGUNDO. El área de intervención autorizada es de **12.98 M2** y recuperación de un total de **50.20 M2**, distribuidos así:

ÁREA A INTERVENIR

ROTURA DE VIA	7.00 X 0.80 = 5.60 M2
ROTURA DE FRANJA DE CIRCULACION	2.60 X 0.70 = 1.82 M2
ROTURA DE FRANJA AMBIENTAL	1.40 X 0.70 = 0.98 M2
ROTURA DE ANTEJARDIN	3.00 X 0.70 = 2.10 M2
ROTURA CONSTRUCCION DE POZO	1 (1.20 X 1.00) = 1.20 M2
ROTURA CONSTRUCCION CAJAS	2 (0.80 X 0.80) = 1.28 M2
TOTAL AREA INTERVENIR	12.98 M2

AREA A RECUPERAR:

RECUPERACION DE VIA	7.00 X 6.00 = 42.00 M2
RECUPERACION DE FRANJA DE CIRCULACION	2.60 X 1.00 = 2.60 M2
RECUPERACION DE FRANJA DE AMBIENTAL	1.40 X 1.00 = 1.40 M2
RECUPERACION DE ANTEJARDIN	3.00 X 1.00 = 3.00 M2
RECUPERACION CONSTRUCCION DE POZO	1 (1.20 X 1.00) = 1.20 M2
TOTAL ÁREA A RECUPERAR	50.20 M2



PROCESO: DIRECCIONAMIENTO Y PROYECCION MUNICIPAL		No. Consecutivo 213
Subproceso: Area De Ordenamiento Territorial	Serie/Subserie: LICENCIAS / Licencias de Intervención y Ocupación del Espacio Público	
Código Subproceso: 10200	Código Serie/Subserie (TRD): 10200.44 / 10200.44.2	

GOBERNAR
ES HACER

10 JUL 2023

ARTÍCULO TERCERO. El titular de la Licencia De Intervención Y Ocupación Del Espacio Público deberá cumplir con las exigencias contenidas en los informes de factibilidad técnica, ambiental y de Impacto Urbano, los cuales hacen parte integral de la respectiva Licencia de Intervención y Ocupación de Espacio Público.

PARÁGRAFO. El titular de la presente licencia y el constructor, serán responsables de manera solidaria por el incumplimiento de estas normas, de conformidad con lo establecido en el art. 2.2.6.1.1.15 del Decreto 1077 de 2015, modificado por el decreto 1203 de 2017 y demás normas concordantes que la modifiquen, adicionen o sustituyan.

ARTICULO CUARTO: duración de la intervención aprobada para efectos de la presente Resolución tendrá un plazo de **UN (1) MES**. Posteriores a la firma del acta de inicio de la obra de intervención.

ARTÍCULO QUINTO: La licencia de intervención y ocupación del espacio público tendrá una vigencia de veinticuatro (24) meses, contados a partir de la fecha en la que quede en firme el acto administrativo que otorga la respectiva licencia, para la ejecución total de las obras autorizadas. El término de la licencia de intervención y ocupación del espacio público podrá prorrogarse por una sola vez, por un término Igual a la mitad del tiempo que fue inicialmente concedido, siempre y cuando esta sea solicitada durante los quince (15) días anteriores al vencimiento de la misma en los términos del Art. 2.2.6.1.2.4.4., del Decreto Nacional 1077 de 2015 y demás normas concordantes que la modifiquen, adicionen o sustituyan.

PARÁGRAFO. El titular de la presente Licencia y el constructor antes de dar inicio a los trabajos autorizados, deberá presentarse a la Secretaría de Planeación Municipal, a fin de constituir el acta de inicio, la cual deberá reposar en el sitio de los trabajos a ejecutar.


ARTICULO SEXTO: RECIBO DE OBRA. Si la recuperación del Espacio público ha sido realizada de acuerdo con lo establecido en la licencia expedida, la Secretaría de Planeación en uso de sus competencias procederá al recibo de obra de intervención del espacio público y entregará la certificación correspondiente, que será obligación previa para que las empresas de servicios públicos o de particulares procedan a la efectúen la conexión del servicio.

ARTÍCULO SEPTIMO: Notificar el contenido de esta resolución a la **INMOBILIARIA VITRUVIO S.A.S.**, con NIT. No. **900.723.073-5**, Representada legalmente por el Señor **ALEX ANDRES ARBESU CALDERON**, identificado(a) con la Cédula de Ciudadanía No. 79.944.560 Expedida en Bogotá D.C. (Cundinamarca), o quien haga sus veces al momento de la notificación, haciéndole saber que contra ella procede el recurso de reposición y apelación deberán interponerse al momento de la notificación personal, o dentro de los diez días siguientes a su notificación ante la secretaria de Planeación, en los términos establecidos en la ley 1437 de 2011 Art. 76.

NOTIFÍQUESE Y CÚMPLASE,


MARTHA CECILIA OSORIO LOPEZ
Secretaria de Planeación Municipal

Aspectos técnicos: Ing. Francia Milena Zuluaga Tangarife
Profesional Especializada
Aspectos Jurídicos Dra. Rosa María Villamizar Ortiz
Asesora
Proyecto: Saidi Yovana Álvarez Amorocho
Carpeta: 0135- 2023

	INFORME DE FACTIBILIDAD TÉCNICA, AMBIENTAL E IMPACTO URBANO PARA LA LICENCIA DE INTERVENCIÓN Y OCUPACIÓN DE ESPACIO PÚBLICO	Código: F-DPM-1220-238,37-004
		Versión: 2.0
		Fecha aprobación: Febrero-28-2022
		Página 1 de 7

Fecha: mayo 19 del 2023	Carpeta No: 0135
Entidad: Alcantarillado (Empas)	Dirección: Carreras 19 # 28-41/47/57 Barrio: Alarcón
Tipo de Intervención: Obra Nueva	Radicado: 1-SA-202305-00091168
En cumplimiento del Decreto 1077 de 2015, nos permitimos enunciar lo siguiente:	

1. Área intervenida:

	AREA
Rotura de vía:	7.00X0.80=5.60M ²
Rotura franja de circulación	2.60X0.70 =1.82M ²
Rotura franja ambiental	1.40X0.70=0.98M ²
Rotura de antejardín	3.00X0.70=2.10M ²
Rotura construcción de pozo	1(1.20X1.00) =1.20M ²
Rotura construcción cajas	2(0.80X0.80) =1.28M ²
TOTAL, ÁREA INTERVENIDA:	12.98M²

2. Área a recuperar:

	AREA
Recuperación de vía:	7X6.00=42.00M ²
Recuperación franja de circulación:	2.60X1.00 =2.60M ²
Recuperación franja ambiental	1.40X1.00 =1.40M ²
Recuperación Antejardín	3.00X1.00 =3.00M ²
Recuperación construcción de pozo	1(1.20X1.00) =1.20M ²
TOTAL, ÁREA INTERVENIDA:	50.20M²

3. Estado actual del espacio público a intervenir:

AREA A INTERVENIR	ESTADO EN QUE SE ENCUENTRA
Calzada	En flexible – Regular estado presenta hundimientos



**INFORME DE FACTIBILIDAD TÉCNICA,
AMBIENTAL E IMPACTO URBANO PARA
LA LICENCIA DE INTERVENCIÓN Y
OCUPACIÓN DE ESPACIO PÚBLICO**

Código: F-DPM-1220-238,37-004

Versión: 2.0

Fecha aprobación: Febrero-28-
2022

Página 2 de 7

Los Anden costado sur	En concreto, gravilla, tablón, concreto - Bueno y regular estado
Franja Ambiental costado sur	Endurecida en concreto, gravilla, tablón, con jardineras y especies en bueno y regular estado
La red del alcantarillado	Va por la Franja de circulación, y la calzada

En este caso puntual la rotura ejecuta los trabajos **sobre la franja de circulación, la franja ambiental y la calzada**. En cuanto al espacio público, debe recuperarlo en mejores condiciones a las encontradas al momento de la intervención.


Si la canalización permanece más de siete días calendarios a cielo abierto, el titular de la licencia debe aplicar un suelo cemento o mortero dejando las superficies al mismo nivel de las adyacentes y totalmente limpias.

El titular de la licencia debe utilizar vallas informativas, preventivas y elementos de seguridad y señalización que puedan significar peligro para los usuarios de la vía pública.

4. Perfil vial existente:

PERFIL VIAL ACTUAL								
Predio	Costado Oriente			Calzada	Costado Occidente			Perfil Total (m)
	Antejardín	Franja de circulación	Franja ambiental		Franja ambiental	Franja de circulación	Antejardín	
Carrera 19	3.00	2.60	1.40	7.00	1.00	2.60	.-	17.60

PERFIL VIAL ACTUAL								
Predio	Costado Norte			Calzada	Costado Sur			Perfil Total (m)
	Antejardín	Franja de circulación	Franja ambiental		Franja ambiental	Franja de circulación	Antejardín	
Calle 29	3.00	1.40	1.60	6.00	1.00	2.60	.-	17.60

	INFORME DE FACTIBILIDAD TÉCNICA, AMBIENTAL E IMPACTO URBANO PARA LA LICENCIA DE INTERVENCIÓN Y OCUPACIÓN DE ESPACIO PÚBLICO	Código: F-DPM-1220-238,37-004
		Versión: 2.0
		Fecha aprobación: Febrero-28-2022
		Página 3 de 7

5. Inventario Mobiliario Urbano Existente:

TIPO DE ELEMENTO	INTERVENIR
Elementos de comunicación:	
. Teléfonos	NO
. Carteleros	NO
. Señales Preventivas	SI
Elementos de Organización	
. Bolardos	NO
. Paraderos	NO
. Semáforos	NO
. Tapas de Alcantarillado	SI
. Cajas de Teléfonos	NO
. Sumidero	SI
Elementos de Ambientación	
. Luminaria Peatonal	NO
. Luminaria Vehicular	SI
. Bancas	NO
. Asientos	NO
. Monumentos	NO
. Protectores de Arboles	NO
. Materas	NO
. Relojes	NO
. Pérgolas	NO
. Murales	NO
Elementos de Recreación	
. Juegos Infantiles	SI
Elementos de Servicio	
. Bicleteros	NO
. Surtidores de Agua	NO
. Muebles para Lustrar Calzado	NO
Elementos de Salud e Higiene	
. Canecas	NO
. Baños	NO
Elementos de Seguridad	
. Barandas	NO
. Cámara de Seguridad	NO
. Hidrantes	SI
. Cerramientos	NO



**INFORME DE FACTIBILIDAD TÉCNICA,
AMBIENTAL E IMPACTO URBANO PARA
LA LICENCIA DE INTERVENCIÓN Y
OCUPACIÓN DE ESPACIO PÚBLICO**


Código: F-DPM-1220-238,37-004

Versión: 2.0


Fecha aprobación Febrero-28-
2022

Página 4 de 7


6. Fotografías:




**Imagen 1: Carreras 19 # 28-41/47/57
Barrio: Alarcón**



**Imagen 2: Carreras 19 # 28-41/47/57
Barrio: Alarcón**



**Imagen 3: Carreras 19 # 28-41/47/57
Barrio: Alarcón**




**Imagen 4: Carreras 19 # 28-41/47/57
Barrio: Alarcón**

7. Condiciones técnicas y administrativas para la canalización y zanjas en el espacio público:

Los siguientes son requerimientos necesarios durante la ejecución de los trabajos:

- a. Utilización de cortadoras mecánicas.
- b. Compactación mínima de los rellenos con materiales debidamente clasificados, deberán garantizar un Proctor modificado del 90% como mínimo para las calzadas y andenes.
- c. La estructura de los pavimentos deberá reponerse teniendo en cuenta los siguientes parámetros:

[Handwritten signature]

	INFORME DE FACTIBILIDAD TÉCNICA, AMBIENTAL E IMPACTO URBANO PARA LA LICENCIA DE INTERVENCIÓN Y OCUPACIÓN DE ESPACIO PÚBLICO	Código: F-DPM-1220-238,37-004
		Versión: 2.0
		Fecha aprobación: Febrero-28-2022
		Página 5 de 7

1. Pavimento hasta 7 cm. de espesor y sin base granular, se repondrá con pavimento de 7 cm. y base de 10 cm.
 2. Pavimento entre 7 y 10 cm. de espesor y con base granular, el pavimento deberá reponerse en iguales condiciones y la base granular igual a la existente en donde el mínimo debe ser igual a 10 cm.
 - d. Pavimentos mayores de 10 cm. de espesor con base granular, la reposición de pavimentos deberá realizarse de 10 cm., y la base deberá tener un espesor tal que llegue hasta el nivel inferior de la base existente.
 - e. El acopio de materiales se hará en contenedores y en los espacios autorizados. No se permite el acopio de materiales en la vía pública.
 - f. Las obras se señalizarán y protegerán cumpliendo con las normas vigentes, siendo el constructor, el titular de la licencia y la empresa prestadora de servicios que avala, los responsables de manera solidaria, de cualquier accidente que pueda ocurrir con motivo de las mismas.
- 8. Especificaciones técnicas y materiales de la estructura de los pavimentos a reponer:**
- a. El relleno de las zanjas se hará con materiales debidamente clasificados cumpliendo con las condiciones para suelos seleccionados. Las calidades de estos materiales deberán certificarse mediante ensayos de laboratorio, tales como plasticidad, granulometría, densidad y capacidad portante. El extendido, de los materiales de préstamo, se hará por capas de espesor reducido que garantice con los medios utilizados, la obtención del grado de compactación mínimo exigido. Los certificados de los ensayos son requisito previo para efectuar el recibo de obra por parte de la Secretaría de Planeación.
 - b. La reposición del concreto de los andenes será en su totalidad, del mismo tipo y textura del existente. El cual deberá reponerse entre las juntas de dilatación y su borde externo. Se dispondrá de una base de hormigón de 3000 PSI de 10 cm de espesor, sobre un base granular de 10 cm de espesor.
- 9. Tipos de rotura y reposición de la misma:**
- Rotura Tipo Diagonal al Centro de la Vía:** Son aquellas que se realizan iniciando del borde externo del sardinel al centro de la calzada buscando la red matriz (Ver gráfico). En este caso la recuperación del pavimento se realizará en un rectángulo tal y como se indica en la gráfica



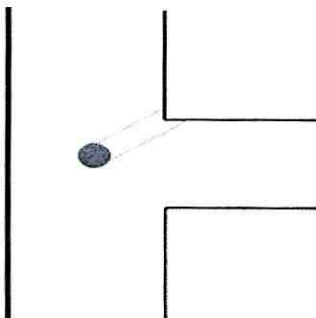
**INFORME DE FACTIBILIDAD TÉCNICA,
AMBIENTAL E IMPACTO URBANO PARA
LA LICENCIA DE INTERVENCIÓN Y
OCUPACIÓN DE ESPACIO PÚBLICO**

Código: F-DPM-1220-238,37-004


Versión: 2.0

Fecha aprobación: Febrero-28-
2022

Página 6 de 7



Tipo de Rotura




Tipo de Recuperación

10. Determinación de las condiciones de acabado y entrega de los elementos del espacio público a intervenir:

- Los materiales producto de la demolición y/o excavación que no vayan a ser utilizados en la obra, serán retirados inmediatamente para su disposición final y no podrán mantenerse por más de veinticuatro (24) en la misma, en ningún caso podrán ser depositados en la vía pública o en los antejardines o zona verde.
- La reposición de las capas de rodadura sobre la vía pública y los andenes en concreto, se deben ajustar a la rasante de la calzada y andén respectivamente y garantizar que sea imperceptible a la circulación vehicular y peatonal respectivamente.
- El titular de la licencia o la empresa prestadora de servicios públicos, debe realizar las obras de protección de la arborización y de las zonas verdes que puedan ser afectadas, la distancia mínima a respetar entre los bordes de la zanja y el árbol será de cincuenta (50) centímetros, en todo caso siempre se deberá garantizar la protección del árbol.
- Todos los elementos instalados en el espacio público que queden afectados por la obra, deberán ser repuestos de acuerdo a lo estipulado en el Manual de Espacio Público vigente o en superiores condiciones a las que tenían antes de la afectación.
- Las canalizaciones que se construyan en los andenes, se realizarán de forma que permitan los accesos a los predios y el tránsito de peatones con la debida seguridad.

Handwritten signature

	INFORME DE FACTIBILIDAD TÉCNICA, AMBIENTAL E IMPACTO URBANO PARA LA LICENCIA DE INTERVENCIÓN Y OCUPACIÓN DE ESPACIO PÚBLICO	Código: F-DPM-1220-238,37-004
		Versión: 2.0
		Fecha aprobación: Febrero-28-2022
		Página 7 de 7

11. Observaciones en materia ambiental:

No Presenta Ninguna Observación


12. Impacto urbano: (Espacio público):

Es una obra nueva, por lo tanto, debe construir el espacio publico de acuerdo a la normatividad vigente.

13. Observaciones generales:

Se hace necesario acotar que cualquier eventualidad posterior a los trabajos ejecutados correrá bajo la responsabilidad de los ejecutores y serán asumidos por el titular de la licencia.

Recibo de intervención en el espacio público: Si la recuperación del espacio público ha sido realizada de acuerdo con lo establecido en la licencia expedida de conformidad con el informe de Factibilidad técnica, ambiental e impacto urbano, la Secretaría de Planeación en uso de sus competencias procederá al recibo de obra e intervención del espacio público aprobada y entregará la certificación correspondiente que será obligación previa para que las empresas de servicios públicos o de particulares procedan a efectuar la conexión del servicio.


ING. FRANCIA M. ZULUAGA TANGARIFE
 Profesional Especializado.
 Coordinador Grupo de Licencias de
 intervención y ocupación del espacio público.


MARIA NELSY SANCHEZ GARCIA
 Recorredora
 Grupo de Licencias