

0141

DECRETO NO.

DE 2019

“POR MEDIO DEL CUAL SE TRANSFIERE EL TITULO DE PROPIEDAD DE UNOS INMUEBLES A FAVOR DEL MUNICIPIO DE BUCARAMANGA”

EL ALCALDE DE BUCARAMANGA

En uso de sus facultades legales y

CONSIDERANDO

1. El artículo 311 de la Constitución Política establece que el Municipio es la entidad fundamental de la división político-administrativa del Estado y, por ello, le corresponde prestar los servicios públicos que determine la ley, construir las obras que demande el progreso local, ordenar el desarrollo de su territorio, promover la participación comunitaria, el mejoramiento social y cultural de sus habitantes y cumplir las demás funciones que le asignen la Constitución y las leyes. Por su parte, el artículo 315 establece dentro de las atribuciones del Alcalde hacer cumplir la Constitución, la Ley, los Decretos del gobierno, las ordenanzas, y los Acuerdos del concejo.
2. Que el Concejo de Bucaramanga, mediante Acuerdo No. 44 del 5 de noviembre de 1956 creó la Junta de Valorización como dependencia encargada de la contribución de valorización en el Municipio de Bucaramanga
3. Que la misma Corporación, mediante Acuerdo No. 020 del 2 de marzo de 1973 organizó el Departamento Administrativo de Valorización como una dependencia de la Administración Central del Municipio de Bucaramanga, cuyo objeto era la liquidación de la contribución de una obra determinada de uso público o interés social y que se imponía a los propietarios de aquellos bienes raíces que se beneficiaban directamente en razón de la misma obra
4. Que por medio de Acuerdo No. 037 del 9 de mayo de 1973 el Concejo Municipal le dio al Departamento Administrativo de Valorización Municipal de Bucaramanga el carácter de establecimiento público descentralizado con personería jurídica y plena autonomía administrativa, desapareciendo la Junta de Valorización Municipal.
5. Que de igual forma el concejo Municipal de Bucaramanga, a través del Acuerdo 070 del 09 de diciembre de 1997, estableció la Transformación del Departamento Administrativo de Valorización Municipal, al cual se le había dado el carácter de establecimiento público, en la Secretaría de Valorización y plusvalía Municipal, dependiente económica, financiera y Administrativamente de la Administración Central del Municipio de Bucaramanga.
6. Que como consecuencia de la transformación ordenada en el Acuerdo 070 de 1997, el mismo en su artículo 15 dispuso igualmente que todos los activos del Departamento Administrativo de Valorización deberían ser trasladados al patrimonio del Municipio de Bucaramanga.
7. Que la figura jurídica de la transformación no implica el nacimiento de una nueva persona jurídica ni la disolución y liquidación de la que se transforma; por tanto no se produce solución de continuidad en la existencia de dicha entidad, ni en sus actividades, ni en su patrimonio.
8. Que el Municipio de Bucaramanga durante la existencia tanto de la junta de Valorización como el Departamento Administrativo de Valorización adquirió unos inmuebles que fueron titulados a nombre de estas dependencias, que pertenecen legalmente al Municipio de Bucaramanga y que deben ser titulados a nombre del Ente Territorial.
9. Que mediante Decreto 0269 de fecha 9 de noviembre de 2009 el Alcalde de Bucaramanga tituló a favor del Municipio de Bucaramanga 163 bienes inmuebles que se encontraban anteriormente a nombre de la Junta de Valorización como el Departamento Administrativo de Valorización.
10. Que mediante Decreto 126 de 2013 el Alcalde de Bucaramanga transfirió el título de propiedad de unos predios a nombre del Municipio de Bucaramanga.
11. Que de conformidad con la Ley dichos inmuebles son imprescriptibles inalienables e inembargables.
12. Que para dar cumplimiento a lo ordenado por el Concejo Municipal mediante Acuerdo 070 de 1997, se hace necesario transferir el título de propiedad a nombre del Municipio de Bucaramanga, de los bienes a continuación relacionados, los cuales se encuentran



0141



Construcción Social,
Transparencia y Dignidad

plenamente identificados de conformidad con la respuesta otorgada por la Oficina de Registro de Instrumentos Públicos de Bucaramanga mediante correo electrónico remitido el 17 de enero de 2019 por Sandra Milena Morales Cuy- Técnico Administrativo de la misma oficina. Y las posteriores consultas de verificación, depuración y complementación en la Ventanilla de Registro de Instrumentos Públicos de la Superintendencia de Notariado y Registro – VUR, de las matrículas inmobiliarias remitidas en el precitado listado.

DECRETA

ARTÍCULO PRIMERO: Transfiérase a nombre del Municipio de Bucaramanga, el título de propiedad de los inmuebles relacionados a continuación, identificados con el respectivo número de matrícula inmobiliaria, numero de escritura pública de adquisición, y demás datos que se encuentran inscritos en la Ventanilla Única de Registro de Instrumentos Público:

1.

IDENTIFICACION DEL INMUEBLE: CASA JUNTO CON EL LOTE DE TERRENO. EN DONDE ESTA EDIFICADA

UBICACIÓN: CARRERA 27 #34-72/76/82
CALLE 35 #26-97

MATRÍCULA INMOBILIARIA: 300-1574

MATRÍCULA(S) DERIVADA(S): 300-7506

CEDULA CATASTRAL: NO REGISTRA

ÁREA Y LINDEROS: SE ENCUENTRAN CONSIGNADOS EN LA ESCRITURA N. 311 DE 08-03-76 OTORGADA POR LA NOTARIA 4. DE BUCARAMANGA. POR VERIFICAR AL DESCONTAR LA ENAJENACIÓN DE UN AREA. 24.22 MTS.2 REALIZADA A FAVOR DE UN TERCERO MEDIANTE ESCRITURA 615 DEL 1977DE LA NOTARIA 1 DE BUCARAMANGA

PROPIETARIO: DEPARTAMENTO ADMINISTRATIVO DE VALORIZACION MUNICIPAL DE BUCARAMANGA

2.

IDENTIFICACION DEL INMUEBLE: LOTE DE TERRENO

UBICACIÓN: CARRERA 27 #58-PAR

MATRÍCULA INMOBILIARIA: 300-10592

CEDULA CATASTRAL: 015338007

ÁREA: AREA APROXIMADA DE 4.067 METROS CUADRADOS

LINDEROS: POR EL NORTE, EN TRES FRENTES ASI: UN FRENTE EN EXTENSION DE 61 METROS APROXIMADAMENTE ASI: 30 METROS APROXIMADAMENTE CON TERRENOS DE LIBARDA DE HERNANDEZ, 22 METROS APROXIMADAMENTE, CON TERRENOS DE ALFONSO MANTILLA, Y 9 METROS APROXIAMDAMENTE, CON TERRENOS DE JOSE URIBE, EN OTRO FRENTE, EN EXTENSION DE 23.60 METROS APROXIMADAMENTE, CON TERRENOS DE GASEOSAS HIPINTO S.A. Y EN OTRO FRENTE EN EXTENSION DE ONCE METROS (11 MTS) APROXIMADAMEBNTTE, CON TERRENOS TAMBIEN DE GASEOSA HIPINTO S.A. POR EL SUR, EN DOS FRENTES ASI: UN FRENTE EN EXTENSION DE TREINTA METROS (30 MTS) APROXIMADAMENTE, CON TERRENOS DE LA URBANIZADORA DAVID PUYANA S.A. Y OTRO FRENTE EN EXTENSION DE 37.80 METROS APROXIMADAMENTE, CON TERRENOS DE LA ESSO COLOMBIANA, POR EL ORIENTE, EN DOS (2) FRENTES ASI: UN FRENTE EN EXTENSION DE VEINTE METROS (20 MTS) APROXIMADAMENTE, CON LA CARRERA VEINTISIETE (27), Y OTRO FRENTE EN EXTENSION DE 73.90 METROS APROXIMADAMENTE, CON TERRENOS DE LA ESSO COLOMBIANA Y EN PARTE CON LA CALLE SESENTA (60), POR EL OCCIDENTE, EN TRE (3) FRENTES, ASI: UN FRENTE, EN EXTENSION DE 77.20 METROS APROXIMADAMENTE , CON TERRENOS DE GASEOSAS HIPINTO S.A. OTRO FRENTE DE APROXIMADAMENTE 23.40 METROS, CON TERRENOS TAMBIEN DE GASEOSAS HIPINTO S.A. Y OTRO FRENTE EN EXTENSION DE 24 METROS APROXIMADAMENTE, CON LA CARRERA DIECIOCHO (18).

PROPIETARIO: DEPARTAMENTO ADMINISTRATIVO DE VALORIZACION MUNICIPAL DE BUCARAMANGA



Calle 251F # 4-40 Bucaramanga - BOGOTÁ - COLOMBIA
Teléfono: 57 311 271 1000 Fax: 57 311 271 1000
Correo electrónico: info@bucaramanga.gov.co
Página Web: www.bucaramanga.gov.co

3.

IDENTIFICACION DEL INMUEBLE: CALLE 105 BARRIO LA PEDREGOZA

UBICACIÓN: CALLE 105 BARRIO LA PEDREGOZA

MATRÍCULA INMOBILIARIA: 300-12241

CEDULA CATASTRAL: 014054001

ÁREA: CONSIGNADOS EN ESCRITURA 955 DEL 1983-08-03 DE LA NOTARIA 6 DE BUCARAMANGA

LINDEROS: POR EL ORIENTE, EN SIETE METROS (7 MTS) CON OCHENTA CENTIMETROS (0.80 CMTS) CON PROPIEDADES DE ALBERTO MORALES; POR EL OCCIDENTE, EN SEIS METROS CON OCHENTA CENTIMETROS (6.80 MTS) APROXIMADAMENTE CON PROPIEDADES DE JULIO CARRILLO POR EL NORTE, EN SEIS METROS CON SESENTA CENTIMETROS (6.60 MTS) CON CALLE CIENTO CINCO (105); Y POR EL SUR, EN SEIS METROS CON SESENTA CENTIMETROS (6.60 MTS) CON PROPIEDADES DE MARIA LOPEZ. SEGUN ESCRITURA N. 955 DE 03-08-83. MEJORAS: UNA CASA DE HABITACION. NOMENCLATURA: DIAGONAL 105 N. 31-102.

PROPIETARIO: DEPARTAMENTO ADMINISTRATIVO DE VALORIZACION MUNICIPAL DE BUCARAMANGA

4.

IDENTIFICACION DEL INMUEBLE: UNA CASA-QUINTA CON EL TERRENO DONDE ESTA EDIFICADA

UBICACIÓN: CARRERA 26 # 40-36 BARRIO SOTOMAYOR

MATRÍCULA INMOBILIARIA: 300-13431

CEDULA CATASTRAL: 011041026

ÁREA: CONTENIDA EN ESCRITURA 557 DEL 1982-03-04 DE LA NOTARIA 1. DE BUCARAMANGA

LINDEROS: SUR EN TREINTA Y OCHO METROS NOVENTA CENTIMETROS (38.90 MTRS) CON PROPIEDAD DE ISOLINA GOMEZ; NORTE, EN VEINTINUEVE METROS CUARENTA Y OCHO CENTIMETROS (29.48 MTRS) CON PROPIEDAD DE MERCEDES MANTILLA DE ARENAS; OCCIDENTE, EN TRES METROS OCHENTA Y CUATRO CENTIMETROS (3.84 MTRS) CON PROPIEDAD DE MERCEDES MANTILLA DE ARENAS; Y ORIENTE, EN DIEZ METROS NOVENTA CENTIMETROS (10.90 MTRS) CON LA CARRERA VEINTISEIS (26). ESTAS MEDIDAS SON APROXIMADAS. SEGUN ESCRITURA N. 557 DEL 04-03-82 LINDEROS: POR EL NORTE, EN EXTENSION DE TREINTA Y OCHO METROS NOVENTA Y CINCO CENTIMETROS, (38,95 MTS.), EN LINEA QUEBRADA CON EL PREDIO 01-1-041-037; POR EL SUR, EN EXTENSION DE VEINTINUEVE METROS OCHO CENTIMETROS (29.08 MTS.), CON EL PREDIO 01-1-041-027; POR EL ORIENTE, EN EXTENSION DE OCHO METROS VEINTE CENTIMETROS, (8.20 MTS.), CON LA CARRERA 26, Y POR EL OCCIDENTE, EN EXTENSION DE CUATRO METROS CON VEINTE CENTIMETROS, (4.20 MTS.), CON EL PREDIO N. 01-1-041-036.

PROPIETARIO: DEPARTAMENTO ADMINISTRATIVO DE VALORIZACION MUNICIPAL DE BUCARAMANGA

5.

IDENTIFICACION DEL INMUEBLE: FRANJA DE TERRENO

UBICACIÓN: SIN DIRECCION

MATRÍCULA MATRIZ: 300-16640

MATRÍCULA INMOBILIARIA: 300-134054

CEDULA CATASTRAL: NO REGISTRA

ÁREA: 27.51 M2

LINDEROS: CONSIGNADOS EN LA ESCRITURA NUMERO 732 DEL 23-04-85 NOTARIA 6. DE BUCARAMANGA.

PROPIETARIO: DEPARTAMENTO ADMINISTRATIVO DE VALORIZACION MUNICIPAL DE BUCARAMANGA

6.

IDENTIFICACION DEL INMUEBLE: LOTE DE TERRENO

UBICACIÓN: SIN DIRECCION

MATRÍCULA INMOBILIARIA: 300-19027

CEDULA CATASTRAL: NO REGISTRA

ÁREA: 30.13 METROS

LINDEROS: NORTE, EN 7.36 METROS CON LA CALLE 46 O AVENIDA LA ROSITA; SUR, EN 7.50 METROS CON PROPIEDADES DE LA VENDEDORA, PREDIO N. 01-5-030-003; ORIENTE, EN EXTENSION DE 2.38 METROS CON EL PREDIO N. 01-5-030-004 DE PROPIEDAD DE DORA ZAMBRANO PALLARES, Y OCCIDENTE, EN EXTENSION DE 5.40 METROS CON EL PREDIO N. 01-5-030-002 DE PROPIEDAD DE JOAQUIN A. CASTILLO

PROPIETARIO: DEPARTAMENTO ADMINISTRATIVO DE VALORIZACION MUNICIPAL DE BUCARAMANGA

7.

IDENTIFICACION DEL INMUEBLE: CASA, CON EL LOTE EN DONDE ESTA EDIFICADA, CON SU CORRESPONDIENTE SOLAR

UBICACIÓN: CALLE 41 N.24-07 BARRIO LOS APOSENTOS

MATRÍCULA INMOBILIARIA: 300-19792

CEDULA CATASTRAL: 011053038

ÁREA: CONSIGNADA EN LA ESCRITURA 251 DEL 1982-03-02 OTORGADA POR LA NOTARIA 5 DE BUCARAMANGA

LINDEROS: ORIENTE, PARED AL MEDIO CON PROPIEDADES DE AGUSTIN ALARCON, ROSENDO GUTIERREZ Y LA PARTE ESCUETA DE ESTE MISMO COSTADO CON PROPIEDADES QUE FUERON DE JOSE MARIA SILVA DESPUES DE GUSTAVO CACERES & COMPAYIA DIVIDIENDO UNA CERCA DE ALAMBRE Y UN HIGUERON GRANDE ATRAVESANDO UN CHORRITO DE AGUA O QUEBRADITA A DAR A UN ARBOL DE CUCHARO; NORTE, CON PROPIEDADES QUE SON O FUERON DE GUSTAVO CACERES & COMPAYIA, SIGUIENDO POR LA ORILLA DE UN BARRANCO DONDE HAY UN HORUMO, UNOS ARBOLES DE CAUCHO UNA PARED VIEJA A OTRO HIGUERON GRANDE, HASTA SALIR A LA CALLE PUBLICA. SEGUN ESCRITURA N. 251 DE 02-03-82. LINDEROS: POR EL NORTE, EN EXTENSION DE SESENTA Y SIETE CENTIMETROS (67.60 MTS) CON LOS PREDIOS NUMEROS 01-1-053-039 Y 01-1-053-016; POR EL SUR, EN EXTENSION DE CINCUENTA Y UN METROS TREINTA CENTIMETROS (51.30 MTS.) CON LOS PREDIOS NUMEROS 01-5-053-033, 01-5-053-036 Y 01-5-053-037; POR EL ORIENTE, EN EXTENSION DE OCHO METROS OCHENTA CENTIMETROS (8.80 MTS.) CON EL PREDIO NUMERO 01-1-053-017; POR EL OCCIDENTE, EN EXTENSION DE TREINTA Y DOS METROS CUARENTA CENTIMETROS (32.40 MTS.) CON LA CARRERA VEINTITRES (23)

PROPIETARIO: DEPARTAMENTO ADMINISTRATIVO DE VALORIZACION MUNICIPAL DE BUCARAMANGA

8.

IDENTIFICACION DEL INMUEBLE: FRANJA DE TERRENO

UBICACIÓN: SIN DIRECCION

MATRÍCULA MATRIZ: 300-19901

MATRÍCULA INMOBILIARIA: 300-214730

CEDULA CATASTRAL: NO REGISTRA

ÁREA: 5.83 M2

LINDEROS: CONTENIDOS EN ESCRITURA NRO 1393 DE FECHA 28-06-94 EN NOTARIA 8 DE BUCARAMANGA

PROPIETARIO: DEPARTAMENTO ADMINISTRATIVO DE VALORIZACION MUNICIPAL DE BUCARAMANGA

9.

IDENTIFICACION DEL INMUEBLE: LOTE DE TERRENO

UBICACIÓN: SIN DIRECCION

MATRÍCULA INMOBILIARIA: 300-20102

CEDULA CATASTRAL: NO REGISTRA

ÁREA: 34.68 MTS.2

LINDEROS: NORTE, EN 7.90 MTS. CON EL PREDIO N. 4896; SUR, EN 4.02 MTS, CON EL PREDIO N. 33544 Y EN 3.50 MTS CON EL PREDIO N. 4894; OREIENTE, EN 5.30 MTS. CON EL PREDIO N. 4895 DE PROPIEDAD DE LA VENDEDORA; Y OCCIDENTE, EN 5.32 MTS. CON EL PREDIO 33544.

PROPIETARIO: DEPARTAMENTO ADMINISTRATIVO DE VALORIZACION MUNICIPAL DE BUCARAMANGA

10.

IDENTIFICACION DEL INMUEBLE: LOTE DE TERRENO SOBRE LA AVENIDA LA ROSITA CON LA DIAGONAL 15

UBICACIÓN: LOTE DE TERRENO SOBRE LA AVENIDA LA ROSITA CON LA DIAGONAL 15

MATRÍCULA INMOBILIARIA: 300-212318

CEDULA CATASTRAL: 015066001

ÁREA: ÁREA APROXIMADA DE 1.689.03 METROS 2.

LINDEROS: NORTE, PARTIENDO DEL PUNTO N. 4 COLOREADO EN ROJO, EN LINEA CUYA LONGITUD APROX. ES DE 125 MTS CON EL PARAMETRO QUE TENDRA EL EMPALME DE LA AVENIDA DE LA ROSITRA CON LA DIAGONAL 15, LINEA ESTA QUE TERMINA EN INTERSECCION CON LA RECTA CONFORMADA ENTRE LOS PUNTOS 14 Y 15 DEL PLANO; LA INTERSECCION INDICADA DISTA DEL PUNTO N. 15, EN 0.37 MTS; ORIENTE, PARTIENDO DEL N. 4, COLOREADO EN ROJO Y EN LINEA RECTA HASTA EL PUNTO N. 5, EN LONGITUD DE 12.73 METROS, CON TERRENOS DE VALORIZACION MUNICIPAL; SUR, PARTIENDO DEL PUNTO N. 5, EN LINEA QUEBRADA QUE PASA POR LOS PUNTOS 6.7.8.9 Y 10 EN UNA EXTENSION DE 36.46 MTS. CON ZONA DE EROSION, TAMBIEN POR EL SUR, PARTIENDO DEL PUNTO N. 10, EN LINEA RECTA HASTA EL PUNTO N. 11, EN EXTENSION DE 26.53 METROS, CON ZONA DE EROSION Y LA DIAGONAL 15 EN CONSTRUCCION; OCCIDENTE, PARTIENDO DEL PUNTO N. 11 EN LINEA DIAGONAL QUE BUSCA EL PUNTO N. 13 CON LA MISMA DIAGONAL 15 EN EXTENSION DE 65.03 METROS, TAMBIEN POR EL OCCIDENTE, EN LINEA RECTA Y EN EXTENSION DE 5.90 MTS HASTA EL PUNTO N. 14, CON LA DIAGONAL 15 Y DE AHI EN LINEA RECTA Y EN EXTENSION DE 0,37 MTS HASTA EL PUNTO DE INTERSECCION ENTRE LA RECTA CONFORMADA POR LOS PUNTOS 14 Y 15, Y LA LINEA QUE CONFORMA EL PARAMENTO QUE TENDRA EL EMPALME DE LA DIAGONAL 15 CON LA AVENIDA DE LA ROSITA, QUE CONSTITUYEN EL CERRAMIENTO DE LA DEMARCAACION.

PROPIETARIO: DEPARTAMENTO ADMINISTRATIVO DE VALORIZACION MUNICIPAL DE BUCARAMANGA

11.

IDENTIFICACION DEL INMUEBLE: CALLE 14 N.26-27

UBICACIÓN: CALLE 14 N.26-27

MATRÍCULA INMOBILIARIA: 300-212376

CEDULA CATASTRAL: 010302940005000

ÁREA: ONCE METROS CON OCHENTA Y SEIS CENTIMETROS CUADRADOS (11.86 MTS.2)

LINDEROS: POR EL NORTE, EN EXTENSION DE NUEVE METROS CON CINCO CENTIMETROS (9.05 MTRS.) CON EL PREDIO DE PROPIEDAD DEL SEYOR MILTON VILLAREAL RAMOS; POR EL SUR, EN LA MISMA DIRECCION CON LA CALLE CATORCE (14); POR EL OCCIDENTE, EN EXTENSION DE UN METRO CON TREINTA CENTIMETROS (1.30 MTS) CON PROPIEDADES DE LA SEYORA MARIA NAVAS DE GARCIA; Y POR EL ORIENTE, EN EXTENSION DE UN METRO CON TREINTA Y DOS CENTIMETROS (1.32 MTS.) CON PROPIEDADES DE LA MISMA SEYORA MARIA NAVAS DE GARCIA

PROPIETARIO: DEPARTAMENTO ADMINISTRATIVO DE VALORIZACION MUNICIPAL DE BUCARAMANGA

12.

IDENTIFICACION DEL INMUEBLE: FRANJA DE TERRENO

UBICACIÓN: CALLE TREINTA Y SEIS (36) Y DIAGONAL CUARENTA (40) Y CARRERA VEINTISIETE (27)

MATRÍCULA INMOBILIARIA: 300-100026

CEDULA CATASTRAL: NO REGISTRA

ÁREA: OCHO MIL DOSCIENTOS NOVENTA Y SIETE METROS CON CUARENTA CENTIMETROS CUADRADOS (8.297.40 MTRS.2)

LINDEROS: POR EL NORTE, EN EXTENSION DE CUATROCIENTOS CINCUENTA Y CUATRO METROS (454.00 MTRS.), CON PROPIEDADES DE MEJORAS PUBLICAS, PREDIO NUMERO 01-2-027-001, FORMADO POR LAS CURVAS NUMEROS 1,2,3,6 Y 7 DEL PROYECTO DE LA AVENIDA LA ROSITA SEGUNDA ETAPA SEGUNDO TRAMO Y FORMANDO UNA CURVA EN LA

INTERSECCION DE LA AVENIDA CON LA CARRERA VEINTISIETE (27); POR EL SUR, EN EXTENSION DE CUATROCIENTOS CINCUENTA Y CINCO METROS (455.00 MTRS.), CON LA ACTUAL CALLE CUARENTA (40) Y EN DIEZ Y OCHO METROS CON NOVENTA CENTIMETROS (18.90 MTRS.), CON EL PREDIO NUMERO 01-2-027-002; POR EL ORIENTE, EN EXTENSION DE TREINTA METROS CON SETENTA CENTIMETROS (30.70 MTRS.) EN CURVA CON LA CALLE TREINTA Y SEIS (36); POR EL OCCIDENTE, EN EXTENSION DE SIETE METROS CON OCHENTA CENTIMETROS (7.80 MTS.) CON LA CARRERA VEINTISIETE (27) Y EN TRES METROS CON TREINTA CENTIMETROS (3.30 MTRS.), CON EL PREDIO NUMERO 01-2-027-002
PROPIETARIO: DEPARTAMENTO ADMINISTRATIVO DE VALORIZACION MUNICIPAL DE BUCARAMANGA

13.

IDENTIFICACION DEL INMUEBLE: CARRERA 9 LOTE DE TERRENO

UBICACIÓN: CARRERA 9 LOTE DE TERRENO

MATRÍCULA MATRIZ: 300-101409

MATRÍCULA INMOBILIARIA: 300-198388

CEDULA CATASTRAL: NO REGISTRA

ÁREA Y LINDEROS: SE ENCUENTRAN CONSIGNADOS EN LA ESCRITURA N. 3342 DE 02-12-92 DE LA NOTARIA 2. DE BUCARAMANGA.

PROPIETARIO: DEPARTAMENTO ADMINISTRATIVO DE VALORIZACION MUNICIPAL DE BUCARAMANGA

14.

IDENTIFICACION DEL INMUEBLE: CALLE 44 # 9-04

UBICACIÓN: CALLE 44 # 9-04

MATRÍCULA INMOBILIARIA: 300-101410

CEDULA CATASTRAL: 01011930012000

ÁREA Y LINDEROS: SE ENCUENTRAN CONSIGNADOS EN LA ESCRITURA N. 2745 DEL 18.07.89 NOTARIA 7. DE BUCARAMANGA. LOTE DE TERRENO JUNTO CON MEDIAGUA. AREA: 89 MTS2. SEGUN ESCRITURA 948 DEL 12-04-93 AREA: 100.73 M2.

PROPIETARIO: DEPARTAMENTO ADMINISTRATIVO DE VALORIZACION MUNICIPAL DE BUCARAMANGA

15.

IDENTIFICACION DEL INMUEBLE: SIN DIRECCION

UBICACIÓN: SIN DIRECCION

MATRÍCULA INMOBILIARIA: 300-101537

CEDULA CATASTRAL: NO REGISTRA

ÁREA: 26.18 METROS CUADRADOS

LINDEROS: POR EL NORTE, EN EXTENSION DE 5.98 METROS CON EL PREDIO NUMERO 01-1-053-040, DEL CUAL SE SEGREGA; POR EL SUR, EN EXTENSION DE 6.00 METROS CON LA CARRERA VEINTITRES (23) POR EL ORIENTE, EN EXTENSION DE 4.25 METROS CON EL PREDIO NUMERO 01-1-053-039 Y POR EL OCCIDENTE, EN EXTENSION DE 4.90 METROS CON EL PREDIO NUMERO 01-1-053-041

PROPIETARIO: DEPARTAMENTO ADMINISTRATIVO DE VALORIZACION MUNICIPAL DE BUCARAMANGA

16.

IDENTIFICACION DEL INMUEBLE: LOTE DE TERRENO

UBICACIÓN: SIN DIRECCION

MATRÍCULA INMOBILIARIA: 300-101678

CEDULA CATASTRAL: NO REGISTRA

ÁREA: 108.52 METROS CUADRADOS

LINDEROS: POR EL SUR, EN 1.90 METROS CON EL LOTE N. 001 QUE ES O FUE DE PROPIEDAD DE ELIECER CANSINO AMAYA; POR EL OCCIDENTE, EN 48.80 METROS CON LA CARRERA 27; POR EL ORIENTE, EN 49.80 METROS CON EL PREDIO DE LA VENDEDORA; Y POR EL NORTE, EN 1.20 METROS CON LA CALLE 32 Y EN 1.60 METROS CON EL OCHAVE O CURVA DE LA INTERSECCION DE LA CALLE 32 CON LA CARRERA 27, DE BUCARAMANGA.



0141



Construcción Social,
Transparencia y Dignidad

PROPIETARIO: DEPARTAMENTO ADMINISTRATIVO DE VALORIZACION MUNICIPAL DE BUCARAMANGA

17.

IDENTIFICACION DEL INMUEBLE: SIN DIRECCION

UBICACIÓN: SIN DIRECCION

MATRÍCULA INMOBILIARIA: 300-106259

CEDULA CATASTRAL: NO REGISTRA

ÁREA: 6.26 M²

LINDEROS: POR EL OCCIDENTE, EN 3.55 METROS CON LA CARRERA 25; POR EL ORIENTE, EN 3.55 METROS CON EL PREDIO DEL CUAL SE SEGREGA; POR EL NORTE, EN 1.59 CON EL PREDIO DEL CUAL SE SEGREGA; POR EL SUR, EN 1.90 CON EL PREDIO 01-1-041-038, HOY AVENIDA LA ROSITA.

PROPIETARIO: DEPARTAMENTO ADMINISTRATIVO DE VALORIZACION MUNICIPAL DE BUCARAMANGA

18.

IDENTIFICACION DEL INMUEBLE: SIN DIRECCION

UBICACIÓN: SIN DIRECCION

MATRÍCULA INMOBILIARIA: 300-111398

CEDULA CATASTRAL: NO REGISTRA

ÁREA: DOSCIENTOS VEINTE METROS CON TREINTA Y CINCO CENTIMETROS CUADRADOS (220.35 MTS.2)

LINDEROS: ALINDERADO ASI: "POR EL NORTE, EN NUEVE METROS (9.00 MTS.) CON LA CARRERA VEINTE (20), POR EL SUR, EN NUEVE METROS (9.00 MTS.) CON LA PROLONGACION DE LA CARRERA VEINTE (20); POR EL OCCIDENTE, EN VEINTICINCO METROS CON CUARENTA CENTIMETROS (25.40 MTS.) CON EL PREDIO DE LA CUAL SE SEGREGA, Y POR EL ORIENTE, EN VEINTICUATRO METROS CON VEINTE CENTIMETROS (24.20 MTS.) CON EL PREDIO DE LA CUAL SE SEGREGA."

PROPIETARIO: DEPARTAMENTO ADMINISTRATIVO DE VALORIZACION MUNICIPAL DE BUCARAMANGA

19.

IDENTIFICACION DEL INMUEBLE: SIN DIRECCION

UBICACIÓN: SIN DIRECCION

MATRÍCULA INMOBILIARIA: 300-120275

CEDULA CATASTRAL: NO REGISTRA

ÁREA: 27.24 MTS²

LINDEROS: LINDEROS CONSIGNADOS EN LA ESCRITURA 507 DE 14-03-84 NOTARIA 6. DE BUCARAMANGA.

PROPIETARIO: DEPARTAMENTO ADMINISTRATIVO DE VALORIZACION MUNICIPAL DE BUCARAMANGA

20.

IDENTIFICACION DEL INMUEBLE: SIN DIRECCION

UBICACIÓN: SIN DIRECCION

MATRÍCULA INMOBILIARIA: 300-131559

CEDULA CATASTRAL: NO REGISTRA

ÁREA Y LINDEROS: SE ENCUENTRAN CONSIGNADOS EN LA ESCRITURA #419 DE 12-02-85 NOTARIA 2. DE BUCARAMANGA.

PROPIETARIO: DEPARTAMENTO ADMINISTRATIVO DE VALORIZACION MUNICIPAL DE BUCARAMANGA

21.

IDENTIFICACION DEL INMUEBLE: SIN DIRECCION

UBICACIÓN: SIN DIRECCION

MATRÍCULA INMOBILIARIA: 300-131815

CEDULA CATASTRAL: NO REGISTRA



Carretera Bucaramanga - Bucaramanga
Calle 100 No. 100-100 Bucaramanga - Bucaramanga
Teléfono: 054-2311111 Bucaramanga - Bucaramanga
Página: 100-100-100 Bucaramanga - Bucaramanga
http://www.bucaramanga.gov.co Bucaramanga - Bucaramanga



0141



Construcción Social,
Transparencia y Dignidad

ÁREA Y LINDEROS: SE ENCUENTRAN CONSIGNADOS EN LA ESCRITURA N. 845 DE 06-03-85 NOTARIA 1. B/MANGA.

PROPIETARIO: DEPARTAMENTO ADMINISTRATIVO DE VALORIZACION MUNICIPAL DE BUCARAMANGA

22.

IDENTIFICACION DEL INMUEBLE: SIN DIRECCION

UBICACIÓN: SIN DIRECCION

MATRÍCULA INMOBILIARIA: 300-131961

CEDULA CATASTRAL: NO REGISTRA

ÁREA Y LINDEROS: SE ENCUENTRAN CONSIGNADOS EN LA ESCRITURA NUMERO 754 DE 07-03-85 DE LA NOTARIA 2. DE BUCARAMANGA

PROPIETARIO: DEPARTAMENTO ADMINISTRATIVO DE VALORIZACION MUNICIPAL DE BUCARAMANGA

23.

IDENTIFICACION DEL INMUEBLE: SIN DIRECCION

UBICACIÓN: SIN DIRECCION

MATRÍCULA INMOBILIARIA: 300-132509

CEDULA CATASTRAL: NO REGISTRA

ÁREA Y LINDEROS: SE ENCUENTRAN CONSIGNADOS EN LA ESCRITURA NUMERO 1444 DE 22-03-85, DE LA NOTARIA 4. DE BUCARAMANGA

PROPIETARIO: DEPARTAMENTO ADMINISTRATIVO DE VALORIZACION MUNICIPAL DE BUCARAMANGA

24.

IDENTIFICACION DEL INMUEBLE: SIN DIRECCION

UBICACIÓN: SIN DIRECCION

MATRÍCULA INMOBILIARIA: 300-132584

CEDULA CATASTRAL: NO REGISTRA

ÁREA Y LINDEROS: SE ENCUENTRAN CONSIGNADOS EN LA ESCRITURA NUMERO 1608 DE 22-04-85, DE LA NOTARIA 1. DE BUCARAMANGA

PROPIETARIO: DEPARTAMENTO ADMINISTRATIVO DE VALORIZACION MUNICIPAL DE BUCARAMANGA

25.

IDENTIFICACION DEL INMUEBLE: SIN DIRECCION

UBICACIÓN: SIN DIRECCION

MATRÍCULA INMOBILIARIA: 300-132605

CEDULA CATASTRAL: NO REGISTRA

ÁREA Y LINDEROS: SE ENCUENTRAN CONSIGNADOS EN LA ESCRITURA N. 1545 DE 23-04-85, NOTARIA 3. BUCARAMANGA

PROPIETARIO: DEPARTAMENTO ADMINISTRATIVO DE VALORIZACION MUNICIPAL DE BUCARAMANGA

26.

IDENTIFICACION DEL INMUEBLE: SIN DIRECCION

UBICACIÓN: SIN DIRECCION

MATRÍCULA INMOBILIARIA: 300-132828

CEDULA CATASTRAL: NO REGISTRA

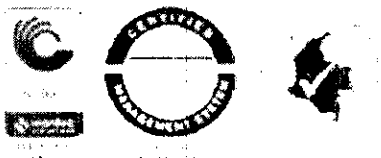
ÁREA Y LINDEROS: SE ENCUENTRAN CONSIGNADOS EN LA ESCRITURA NUMERO 2153 DE 08-05-85, DE LA NOTARIA 4. DE BUCARAMANGA

PROPIETARIO: DEPARTAMENTO ADMINISTRATIVO DE VALORIZACION MUNICIPAL DE BUCARAMANGA

27.

IDENTIFICACION DEL INMUEBLE: SIN DIRECCION

UBICACIÓN: SIN DIRECCION



Este documento es una copia digitalizada de un documento original. No tiene validez legal. Para más información, consulte el documento original.



0141



Construcción Social,
Transparencia y Dignidad

MATRÍCULA INMOBILIARIA: 300-133016
CEDULA CATASTRAL: NO REGISTRA
ÁREA Y LINDEROS: SE ENCUENTRAN CONSIGNADOS EN LA ESCRITURA 648 DE 09-04-85 NOTARIA 5. DE BUCARAMANGA
PROPIETARIO: DEPARTAMENTO ADMINISTRATIVO DE VALORIZACION MUNICIPAL DE BUCARAMANGA

28.

IDENTIFICACION DEL INMUEBLE: SIN DIRECCION
UBICACIÓN: SIN DIRECCION
MATRÍCULA INMOBILIARIA: 300-133406
CEDULA CATASTRAL: NO REGISTRA
ÁREA Y LINDEROS: SE ENCUENTRAN CONSIGNADOS EN LA ESCRITURA N. 2714 DE 24-06-85, NOTARIA 4. BUCARAMANGA
PROPIETARIO: DEPARTAMENTO ADMINISTRATIVO DE VALORIZACION MUNICIPAL DE BUCARAMANGA

29.

IDENTIFICACION DEL INMUEBLE: LOTE
UBICACIÓN: SIN DIRECCION
MATRÍCULA INMOBILIARIA: 300-134163
CEDULA CATASTRAL: NO REGISTRA
ÁREA: 957.94 MTS.2
LINDEROS: SE ENCUENTRAN CONSIGNADOS EN LA ESCRITURA 349 DE 03-09-85 NOTARIA 7. DE B/MANGA
PROPIETARIO: DEPARTAMENTO ADMINISTRATIVO DE VALORIZACION MUNICIPAL DE BUCARAMANGA

30.

IDENTIFICACION DEL INMUEBLE: SIN DIRECCION
UBICACIÓN: SIN DIRECCION
MATRÍCULA INMOBILIARIA: 300-134164
CEDULA CATASTRAL: NO REGISTRA
ÁREA: 511,34 MTS.2
LINDEROS: SE ENCUENTRAN CONSIGNADOS EN LA ESCRITURA 0349 DE 03-09-85 NOTARIA 7. DE B/MANGA
PROPIETARIO: DEPARTAMENTO ADMINISTRATIVO DE VALORIZACION MUNICIPAL DE BUCARAMANGA

31.

IDENTIFICACION DEL INMUEBLE: SIN DIRECCION
UBICACIÓN: SIN DIRECCION
MATRÍCULA INMOBILIARIA: 300-134428
CEDULA CATASTRAL: NO REGISTRA
ÁREA: 38 MTS 2
LINDEROS: SE ENCUENTRAN CONSIGNADOS EN LA ESCRITURA N. 3177 DE 21-08-85 NOTARIA 3. DE BUCARAMANGA
PROPIETARIO: DEPARTAMENTO ADMINISTRATIVO DE VALORIZACION MUNICIPAL DE BUCARAMANGA

32.

IDENTIFICACION DEL INMUEBLE: CASA
UBICACIÓN: CARRERA 21 # 6-57
MATRÍCULA INMOBILIARIA: 300-135953
CEDULA CATASTRAL: 010600690023000
ÁREA: 8 X 30 MTS.
LINDEROS: SE ENCUENTRAN CONSIGNADOS EN LA SENTENCIA DE 18-12-84, JUZGADO 1. CIVIL DEL CTO. DE BARRANCABERMEJA.



CONSTRUCCIÓN SOCIAL,
TRANSPARENCIA Y DIGNIDAD



0141



Construcción Social,
Transparencia y Dignidad

PROPIETARIO: DEPARTAMENTO ADMINISTRATIVO DE VALORIZACION MUNICIPAL DE BUCARAMANGA

33.

IDENTIFICACION DEL INMUEBLE: SIN DIRECCION

UBICACIÓN: SIN DIRECCION

MATRÍCULA INMOBILIARIA: 300-136367

CEDULA CATASTRAL: NO REGISTRA

ÁREA: 24.62 MTS.2. CORRESPONDIENTES A AREA CONSTRUIDA.

LINDEROS: SE ENCUENTRAN CONSIGNADOS EN LA ESCRITURA N. 4123 DE 30-10-85, NOTARIA 3. DE BUCARAMANGA

PROPIETARIO: DEPARTAMENTO ADMINISTRATIVO DE VALORIZACION MUNICIPAL DE BUCARAMANGA

34.

IDENTIFICACION DEL INMUEBLE: LOTE DE TERRENO

UBICACIÓN: SIN DIRECCION

MATRÍCULA INMOBILIARIA: 300-192743

MATRÍCULA MATRIZ: 300-136657

CEDULA CATASTRAL: NO REGISTRA

ÁREA: 20.08 MTS.2

LINDEROS: SE ENCUENTRAN CONSIGNADOS EN LA ESCRITURA N. 2512 DE 02-07-92 DE LA NOTARIA 4. DE BUCARAMANGA

PROPIETARIO: DEPARTAMENTO ADMINISTRATIVO DE VALORIZACION MUNICIPAL DE BUCARAMANGA

35.

IDENTIFICACION DEL INMUEBLE: ZONA DE TERRENO

UBICACIÓN: SIN DIRECCION

MATRÍCULA INMOBILIARIA: 300-139574

CEDULA CATASTRAL: NO REGISTRA

ÁREA: 61.57 MTS 2

LINDEROS: SE ENCUENTRAN CONSIGNADOS EN LA ESCRITURA N. 378 DE 24-04-86 NOTARIA 7. DE BUCARAMANGA

PROPIETARIO: DEPARTAMENTO ADMINISTRATIVO DE VALORIZACION MUNICIPAL DE BUCARAMANGA

36.

IDENTIFICACION DEL INMUEBLE: LOTE

UBICACIÓN: SIN DIRECCION

MATRÍCULA INMOBILIARIA: 300-151412

CEDULA CATASTRAL: NO REGISTRA

ÁREA: 10.353.09 M2

LINDEROS: SE ENCUENTRAN CONSIGNADOS EN LA ESCRITURA # 1950 DEL 05-11-87 NOTARIA 6. DE BUCARAMANGA

PROPIETARIO: DEPARTAMENTO ADMINISTRATIVO DE VALORIZACION MUNICIPAL DE BUCARAMANGA

37.

IDENTIFICACION DEL INMUEBLE: LOTE DE TERRENO

UBICACIÓN: SIN DIRECCION

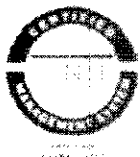
MATRÍCULA INMOBILIARIA: 300-156361

CEDULA CATASTRAL:

ÁREA: 176.58 MTS

LINDEROS: SE ENCUENTRAN CONSIGNADOS EN AUTO DE 02-03-88 JUZGADO 3.CIVIL DEL CTO. DE BUCARAMANGA.

PROPIETARIO: DEPARTAMENTO ADMINISTRATIVO DE VALORIZACION MUNICIPAL DE BUCARAMANGA



Logo of the Department of Social Construction, Transparency and Dignity



0141



Construcción Social,
Transparencia y Dignidad

38.

IDENTIFICACION DEL INMUEBLE: LOTE
UBICACIÓN: SIN DIRECCION
MATRÍCULA INMOBILIARIA: 300-159635
CEDULA CATASTRAL: NO REGISTRA
ÁREA: 10,18 MTS.2.
LINDEROS: SE ENCUENTRAN CONSIGNADOS EN LA ESCRITURA 1738 DE 08-09-88, NOTARIA 6. DE BUCARAMANGA
PROPIETARIO: DEPARTAMENTO ADMINISTRATIVO DE VALORIZACION MUNICIPAL DE BUCARAMANGA

39.

IDENTIFICACION DEL INMUEBLE: SIN DIRECCION
UBICACIÓN: SIN DIRECCION
MATRÍCULA INMOBILIARIA: 300-159636
CEDULA CATASTRAL: NO REGISTRA
ÁREA: 63,95 M2
LINDEROS: SE ENCUENTRAN CONSIGNADOS EN LA ESCRITURA N. 1738 DE 08-09-88, NOTARIA 6. DE B/MANGA
PROPIETARIO: DEPARTAMENTO ADMINISTRATIVO DE VALORIZACION MUNICIPAL DE BUCARAMANGA

40.

IDENTIFICACION DEL INMUEBLE: SIN DIRECCION
UBICACIÓN: SIN DIRECCION
MATRÍCULA INMOBILIARIA: 300-159637
CEDULA CATASTRAL: NO REGISTRA
ÁREA: 8.93 MTS.2.
LINDEROS: SE ENCUENTRAN CONSIGNADOS EN LA ESCRITURA N. 1738 DE 08-09-88, NOTARIA 6. DE B/MANGA
PROPIETARIO: DEPARTAMENTO ADMINISTRATIVO DE VALORIZACION MUNICIPAL DE BUCARAMANGA

41.

IDENTIFICACION DEL INMUEBLE: SIN DIRECCION
UBICACIÓN: SIN DIRECCION
MATRÍCULA INMOBILIARIA: 300-159639
CEDULA CATASTRAL: NO REGISTRA
ÁREA: 25,34 MTS.2
LINDEROS: SE ENCUENTRAN CONSIGNADOS EN LA ESCRITURA N. 1738 DE 08-09-88, NOTARIA 6. DE BUCARAMANGA
PROPIETARIO: DEPARTAMENTO ADMINISTRATIVO DE VALORIZACION MUNICIPAL DE BUCARAMANGA

42.

IDENTIFICACION DEL INMUEBLE: FRANJA DE TERRENO
UBICACIÓN: SIN DIRECCION
MATRÍCULA INMOBILIARIA: 300-217851
CEDULA CATASTRAL: NO REGISTRA
ÁREA: CON ÁREA DE 50.80 M.2. (SEGUN DECRETO 1711 DE JULIO 6/84).
LINDEROS: CONTENIDOS EN ESCRITURA NRO 4761 DE FECHA 29-08-94 EN NOTARIA 1 DE BUCARAMANGA
PROPIETARIO: DEPARTAMENTO ADMINISTRATIVO DE VALORIZACION MUNICIPAL DE BUCARAMANGA

43.

IDENTIFICACION DEL INMUEBLE: LOTE E).



Oficina de Registro de Instrumentos Públicos
Calle del Comercio No. 100-100 Bucaramanga
Teléfono: 054 221 1000 Fax: 054 221 1000
Página Web: www.registropublico.gov.co
Bucaramanga - República de Colombia



0141



Construcción Social,
Transparencia y Dignidad

UBICACIÓN: SIN DIRECCION
MATRÍCULA INMOBILIARIA: 300-170908
CEDULA CATASTRAL: NO REGISTRA
ÁREA: 72.00 MTS.2.

LINDEROS: SE ENCUENTRAN CONSIGNADOS EN LA ESCRITURA N. 4723 DEL 16 DE NOVIEMBRE DE 1989 DE LA NOTARIA 1. DE BUCARAMANGA.

PROPIETARIO: DEPARTAMENTO ADMINISTRATIVO DE VALORIZACION MUNICIPAL DE BUCARAMANGA

44.

IDENTIFICACION DEL INMUEBLE: FRANJA DE TERRENO

UBICACIÓN: SIN DIRECCION
MATRÍCULA INMOBILIARIA: 300-172242
CEDULA CATASTRAL: NO REGISTRA
ÁREA: 13.26 MTS.2

LINDEROS: SE ENCUENTRAN CONSIGNADOS EN LA ESCRITURA N. 3372 DEL 31 DE AGOSTO DE 1988 DE LA NOTARIA 2. DE BUCARAMANGA.

PROPIETARIO: DEPARTAMENTO ADMINISTRATIVO DE VALORIZACION MUNICIPAL DE BUCARAMANGA

45.

IDENTIFICACION DEL INMUEBLE: FRANJA DE TERRENO

UBICACIÓN: SIN DIRECCION
MATRÍCULA INMOBILIARIA: 300-173738
CEDULA CATASTRAL: NO REGISTRA
ÁREA: 35.80 M2

LINDEROS: SE ENCUENTRAN CONSIGNADOS EN LA ESCRITURA # 2264 DEL 06-06-90 NOTARIA 1. DE BUCARAMANGA

PROPIETARIO: DEPARTAMENTO ADMINISTRATIVO DE VALORIZACION MUNICIPAL DE BUCARAMANGA

46.

IDENTIFICACION DEL INMUEBLE: SIN DIRECCION

UBICACIÓN: SIN DIRECCION
MATRÍCULA INMOBILIARIA: 300-178289
CEDULA CATASTRAL: NO REGISTRA
ÁREA: 25 MTS.2

LINDEROS: SE ENCUENTRAN CONSIGNADOS EN LA ESCRITURA #699 DE 23-11-90 NOTARIA 8.

PROPIETARIO: DEPARTAMENTO ADMINISTRATIVO DE VALORIZACION MUNICIPAL DE BUCARAMANGA

47.

IDENTIFICACION DEL INMUEBLE: FRANJA DE TERRENO

UBICACIÓN: SIN DIRECCION
MATRÍCULA INMOBILIARIA: 300-178564
CEDULA CATASTRAL: NO REGISTRA
ÁREA: 16.50 M2


LINDEROS: SE ENCUENTRAN CONSIGNADOS EN LA ESCRITURA N. 4938 DEL 18 DE DICIEMBRE DE 1990 DE LA NOTARIA 7. DE BUCARAMANGA.

PROPIETARIO: DEPARTAMENTO ADMINISTRATIVO DE VALORIZACION MUNICIPAL DE BUCARAMANGA

48.

IDENTIFICACION DEL INMUEBLE: FRANJA DE TERRENO

UBICACIÓN: SIN DIRECCION
MATRÍCULA INMOBILIARIA: 300-185829
CEDULA CATASTRAL: NO REGISTRA
ÁREA: 14.70 M2



Unidad Ejecutiva de Planeación y Desarrollo Urbano
Calle 65 # 47 - Bucaramanga, Santander, Colombia
Teléfono: (57) (0) 359 450 1177
Página Web: www.bucaramanga.gov.co
Bucaramanga, Santander, Colombia



0141



Construcción Social,
Transparencia y Dignidad

LINDEROS: SE ENCUENTRAN CONSIGNADOS EN LA ESCRITURA #3068 DE 15-10-91 NOTARIA 5

PROPIETARIO: DEPARTAMENTO ADMINISTRATIVO DE VALORIZACION MUNICIPAL DE BUCARAMANGA

49.

IDENTIFICACION DEL INMUEBLE: SIN DIRECCION

UBICACIÓN: SIN DIRECCION

MATRÍCULA INMOBILIARIA: 300-185965

CEDULA CATASTRAL: NO REGISTRA

ÁREA: 12.60 M2

LINDEROS: SE ENCUENTRAN CONSIGNADOS EN LA ESCRITURA # 3921 DE 09-10-91 NOTARIA 4. DE BUCARAMANGA

PROPIETARIO: DEPARTAMENTO ADMINISTRATIVO DE VALORIZACION MUNICIPAL DE BUCARAMANGA

50.

IDENTIFICACION DEL INMUEBLE: SIN DIRECCION

UBICACIÓN: SIN DIRECCION

MATRÍCULA INMOBILIARIA: 300-185979

CEDULA CATASTRAL: NO REGISTRA

ÁREA: 13.11 M2

LINDEROS: SE ENCUENTRAN CONSIGNADOS EN LA ESCRITURA 4118 DE 23-10-91 DE LA NOTARIA 4. DE BUCARAMANGA.

PROPIETARIO: DEPARTAMENTO ADMINISTRATIVO DE VALORIZACION MUNICIPAL DE BUCARAMANGA

51.

IDENTIFICACION DEL INMUEBLE: SIN DIRECCION

UBICACIÓN: SIN DIRECCION

MATRÍCULA INMOBILIARIA: 300-185981

CEDULA CATASTRAL: NO REGISTRA

ÁREA: 22.84 M2

LINDEROS: SE ENCUENTRAN CONSIGNADOS EN LA ESCRITURA 6085 DE 23-10-91 DE LA NOTARIA 3. DE BUCARAMANGA.

PROPIETARIO: DEPARTAMENTO ADMINISTRATIVO DE VALORIZACION MUNICIPAL DE BUCARAMANGA

52.

IDENTIFICACION DEL INMUEBLE: FRANJA DE TERRENO

UBICACIÓN: CALLE 35 CON CARRERA 13

MATRÍCULA INMOBILIARIA: 300-186126

CEDULA CATASTRAL: NO REGISTRA

ÁREA: 14.30 M2

LINDEROS: SE ENCUENTRAN CONSIGNADOS EN LA ESCRITURA # 3461 DE 24-10-91 NOTARIA 2. DE BUCARAMANGA.

PROPIETARIO: DEPARTAMENTO ADMINISTRATIVO DE VALORIZACION MUNICIPAL DE BUCARAMANGA

53.

IDENTIFICACION DEL INMUEBLE: FRANJA DE TERRENO

UBICACIÓN: FRANJA DE TERRENO


MATRÍCULA INMOBILIARIA: 300-186155

CEDULA CATASTRAL: NO REGISTRA

ÁREA: 550.66 M2

LINDEROS: SE ENCUENTRAN CONSIGNADOS EN LA ESCRITURA 1508 DE 05-09-91 DE LA NOTARIA 8. DE BUCARAMANGA.

PROPIETARIO: DEPARTAMENTO ADMINISTRATIVO DE VALORIZACION MUNICIPAL DE BUCARAMANGA



Oficina de Planeación y Desarrollo Urbano
Calle 100 No. 100-100 Bucaramanga
Teléfono: (57) 344 4444
Página Web: www.bucaramanga.gov.co

54.

IDENTIFICACION DEL INMUEBLE: FRANJA DE TERRENO

UBICACIÓN: SIN DIRECCION

MATRÍCULA INMOBILIARIA: 300-186178

CEDULA CATASTRAL: NO REGISTRA

ÁREA: 17.40 METROS.2

LINDEROS: SE ENCUENTRAN CONSIGNADOS EN LA ESCRITURA N. 4.092 DEL 28 DE OCTUBRE DE 1.991 DE LA NOTARIA 7. DE BUCARAMANGA.

PROPIETARIO: DEPARTAMENTO ADMINISTRATIVO DE VALORIZACION MUNICIPAL DE BUCARAMANGA

55.

IDENTIFICACION DEL INMUEBLE: FRANJA DE TERRENO

UBICACIÓN: FRANJA DE TERRENO

MATRÍCULA INMOBILIARIA: 300-186179

CEDULA CATASTRAL: NO REGISTRA

ÁREA: 19.40 M2

LINDEROS: SE ENCUENTRAN CONSIGNADOS EN LA ESCRITURA 3482 DE 28-10-91 DE LA NOTARIA 2. DE BUCARAMANGA.

PROPIETARIO: DEPARTAMENTO ADMINISTRATIVO DE VALORIZACION MUNICIPAL DE BUCARAMANGA

56.

IDENTIFICACION DEL INMUEBLE: SIN DIRECCION

UBICACIÓN: SIN DIRECCION

MATRÍCULA INMOBILIARIA: 300-186239

CEDULA CATASTRAL: NO REGISTRA

ÁREA: 18 M2.

LINDEROS: SE ENCUENTRAN CONSIGNADOS EN LA ESCRITURA # 2704 DE 01-11-91 NOTARIA 6. DE B/MANGA

PROPIETARIO: DEPARTAMENTO ADMINISTRATIVO DE VALORIZACION MUNICIPAL DE BUCARAMANGA

57.

IDENTIFICACION DEL INMUEBLE: SIN DIRECCION

UBICACIÓN: SIN DIRECCION

MATRÍCULA INMOBILIARIA: 300-186254

CEDULA CATASTRAL: NO REGISTRA

ÁREA: 17.28 MTS.2

LINDEROS: SE ENCUENTRAN CONSIGNADOS EN LA ESCRITURA # 4880 DE 12-11-91 NOTARIA 1. BUCARAMANGA.

PROPIETARIO: DEPARTAMENTO ADMINISTRATIVO DE VALORIZACION MUNICIPAL DE BUCARAMANGA

58.

IDENTIFICACION DEL INMUEBLE: FRANJA DE TERRENO

UBICACIÓN: FRANJA DE TERRENO

MATRÍCULA INMOBILIARIA: 300-187812

CEDULA CATASTRAL: NO REGISTRA

ÁREA: 37.20 MTS.2

LINDEROS: SE ENCUENTRAN CONSIGNADOS EN LA ESCRITURA N. 4632 DE 29-11-91 NOTARIA 4. DE BUCARAMANGA.

PROPIETARIO: DEPARTAMENTO ADMINISTRATIVO DE VALORIZACION MUNICIPAL DE BUCARAMANGA



0141



Construcción Social,
Transparencia y Dignidad

59.

IDENTIFICACION DEL INMUEBLE: FRANJA DE TERRENO

UBICACIÓN: SIN DIRECCION

MATRÍCULA INMOBILIARIA: 300-187841

CEDULA CATASTRAL:

ÁREA: 18.60 METROS CUADRADOS

LINDEROS: SE ENCUENTRAN CONSIGNADOS EN LA ESCRITURA NUMERO 2.179 DEL 29 DE NOVIEMBRE DE 1.991 DE LA NOTARIA OCTAVA DE BUCARAMANGA

PROPIETARIO: DEPARTAMENTO ADMINISTRATIVO DE VALORIZACION MUNICIPAL DE BUCARAMANGA

60.

IDENTIFICACION DEL INMUEBLE: SIN DIRECCION

UBICACIÓN: SIN DIRECCION

MATRÍCULA INMOBILIARIA: 300-188444

CEDULA CATASTRAL: NO REGISTRA

ÁREA: 43.91 MTS2.

LINDEROS: SE ENCUENTRAN CONSIGNADOS EN LA ESCRITURA 5716 DE 31-12-91. NOTARIA 1. B/GA.

PROPIETARIO: DEPARTAMENTO ADMINISTRATIVO DE VALORIZACION MUNICIPAL DE BUCARAMANGA

61.

IDENTIFICACION DEL INMUEBLE: SIN DIRECCION

UBICACIÓN: SIN DIRECCION

MATRÍCULA INMOBILIARIA: 300-187888

CEDULA CATASTRAL: NO REGISTRA

ÁREA Y LINDEROS: SE ENCUENTRAN CONSIGNADOS EN LA ESCRITURA # 2067 DE 13-11-91 NOTARIA 8. BUCARAMANGA

PROPIETARIO: DEPARTAMENTO ADMINISTRATIVO DE VALORIZACION MUNICIPAL DE BUCARAMANGA

62.

IDENTIFICACION DEL INMUEBLE: FRANJA DE TERRENO

UBICACIÓN: FRANJA DE TERRENO

MATRÍCULA INMOBILIARIA: 300-188494

CEDULA CATASTRAL: NO REGISTRA

ÁREA: 17.52 M2

LINDEROS: SE ENCUENTRAN CONSIGNADOS EN LA ESCRITURA 5122 DE 26-11-91 DE LA NOTARIA 1. DE BUCARAMANGA.

PROPIETARIO: DEPARTAMENTO ADMINISTRATIVO DE VALORIZACION MUNICIPAL DE BUCARAMANGA

63.

IDENTIFICACION DEL INMUEBLE: SIN DIRECCION

UBICACIÓN: SIN DIRECCION

MATRÍCULA INMOBILIARIA: 300-189135

CEDULA CATASTRAL: NO REGISTRA

ÁREA: 18.96 M2.

LINDEROS: SE ENCUENTRAN CONSIGNADOS EN LA ESCRITURA # 132 DE 16-01-92 DE LA NOTARIA 7. DE BUCARAMANGA.

PROPIETARIO: DEPARTAMENTO ADMINISTRATIVO DE VALORIZACION MUNICIPAL DE BUCARAMANGA

64.

IDENTIFICACION DEL INMUEBLE: FRANJA DE TERRENO

UBICACIÓN: SIN DIRECCION

MATRÍCULA INMOBILIARIA: 300-189352

CEDULA CATASTRAL: NO REGISTRA



El presente documento es una copia de un documento original que se encuentra en el archivo de la Oficina de Planeación y Desarrollo Municipal de Bucaramanga.



0141



Construcción Social,
Transparencia y Dignidad

ÁREA: 18.87 MTS²
LINDEROS: CONSIGNADOS EN LA ESCRITURA N. 155 DE 30-12-91 DE LA NOTARIA 4. DE BUCARAMANGA.
PROPIETARIO: DEPARTAMENTO ADMINISTRATIVO DE VALORIZACION MUNICIPAL DE BUCARAMANGA

65.

IDENTIFICACION DEL INMUEBLE: LOTE DE TERRENO
UBICACIÓN: SIN DIRECCION
MATRÍCULA INMOBILIARIA: 300-189743
CEDULA CATASTRAL: NO REGISTRA
ÁREA: 65.36 METROS CUADRADOS
LINDEROS: SE ENCUENTRAN CONSIGNADOS EN LA ESCRITURA N. 982 DEL 13 DE MARZO DE 1.992 DE LA NOTARIA PRIMERA DE B/MANGA..
PROPIETARIO: DEPARTAMENTO ADMINISTRATIVO DE VALORIZACION MUNICIPAL DE BUCARAMANGA

66.

IDENTIFICACION DEL INMUEBLE: LOTE DE TERRENO
UBICACIÓN: SIN DIRECCION
MATRÍCULA INMOBILIARIA: 300-190335
CEDULA CATASTRAL: NO REGISTRA
ÁREA: 10.13 METROS CUADRADOS
LINDEROS: SE ENCUENTRAN CONSIGNADOS EN LA ESCRITURA N. 475 DEL 26 DE MARZO DE 1.992 DE LA NOTARIA OCTAVA DE BUCARAMANGA..
PROPIETARIO: DEPARTAMENTO ADMINISTRATIVO DE VALORIZACION MUNICIPAL DE BUCARAMANGA

67.

IDENTIFICACION DEL INMUEBLE: LOTE DE TERRENO
UBICACIÓN: SIN DIRECCION
MATRÍCULA INMOBILIARIA: 300-190513
CEDULA CATASTRAL: NO REGISTRA
ÁREA: 15.00 METROS CUADRADOS
LINDEROS: SE ENCUENTRAN CONSIGNADOS EN LA ESCRITURA N. 1.061 DEL 18 DE MARZO DE 1.992 DE LA NOTARIA SEPTIMA DE BUCARAMANGA
PROPIETARIO: DEPARTAMENTO ADMINISTRATIVO DE VALORIZACION MUNICIPAL DE BUCARAMANGA

68.

IDENTIFICACION DEL INMUEBLE: LOTE DE TERRENO
UBICACIÓN: SIN DIRECCION
MATRÍCULA INMOBILIARIA: 300-191219
CEDULA CATASTRAL: NO REGISTRA
ÁREA: 19.49 MTS.2.
LINDEROS: SE ENCUENTRAN CONSIGNADOS EN LA ESCRITURA # 2397 DE 05-05-92 DE LA NOTARIA 3. DE BUCARAMANGA
PROPIETARIO: DEPARTAMENTO ADMINISTRATIVO DE VALORIZACION MUNICIPAL DE BUCARAMANGA

69.

IDENTIFICACION DEL INMUEBLE: SIN DIRECCION
UBICACIÓN: SIN DIRECCION
MATRÍCULA INMOBILIARIA: 300-194742
CEDULA CATASTRAL: NO REGISTRA
ÁREA: 86.90 MTS.2.
LINDEROS: SE ENCUENTRAN CONSIGNADOS EN LA ESCRITURA N. 3753 DE 14-09-92 NOTARIA 4. DE BUCARAMANGA.



Oficina de Planeación y Desarrollo Urbano
Calle 69 N. 4. Bucaramanga, Boyacá, Colombia
Teléfono: (57) 344 222 2222
Fax: (57) 344 222 2222
Correo electrónico: planeacion@bucaramanga.gov.co



0141



Construcción Social,
Transparencia y Dignidad

PROPIETARIO: DEPARTAMENTO ADMINISTRATIVO DE VALORIZACION MUNICIPAL DE BUCARAMANGA

70.

IDENTIFICACION DEL INMUEBLE: SIN DIRECCION

UBICACIÓN: SIN DIRECCION

MATRÍCULA INMOBILIARIA: 300-195447

CEDULA CATASTRAL: NO REGISTRA

ÁREA: 85.74 MTS.2

LINDEROS: SE ENCUENTRAN CONSIGNADOS EN LA ESCRITURA N. 2663 DE 01-10-92 NOTARIA 2. DE BUCARAMANGA.

PROPIETARIO: DEPARTAMENTO ADMINISTRATIVO DE VALORIZACION MUNICIPAL DE BUCARAMANGA

71.

IDENTIFICACION DEL INMUEBLE: FRANJA DE TERRENO

UBICACIÓN: SIN DIRECCION

MATRÍCULA INMOBILIARIA: 300-195620

CEDULA CATASTRAL: NO REGISTRA

ÁREA: 289.46 MTS.2

LINDEROS: SE ENCUENTRAN CONSIGNADOS EN LA ESCRITURA N. 2741 DE 08-10-92, NOTARIA 2. DE BUCARAMANGA.

PROPIETARIO: DEPARTAMENTO ADMINISTRATIVO DE VALORIZACION MUNICIPAL DE BUCARAMANGA

72.

IDENTIFICACION DEL INMUEBLE: SIN DIRECCION

UBICACIÓN: SIN DIRECCION

MATRÍCULA INMOBILIARIA: 300-195640

CEDULA CATASTRAL: NO REGISTRA

ÁREA Y LINDEROS: SE ENCUENTRAN CONSIGNADOS EN LA ESCRITURA N. 2763 DE 09-10-92 NOTARIA 2. DE BUCARAMANGA. AREA: 14.04 MTS.2. AREA: 12.04 MTS.2, SEGUN ESCRITURA N. 3178 DE 18-11-92 NOTARIA 2. DE BUCARAMANGA.

PROPIETARIO: DEPARTAMENTO ADMINISTRATIVO DE VALORIZACION MUNICIPAL DE BUCARAMANGA

73.

IDENTIFICACION DEL INMUEBLE: SIN DIRECCION

UBICACIÓN: SIN DIRECCION

MATRÍCULA INMOBILIARIA: 300-195907

CEDULA CATASTRAL: NO REGISTRA

ÁREA: 98.90 MTS.2

LINDEROS: SE ENCUENTRAN CONSIGNADOS EN LA ESCRITURA N. 2953 DE 27-10-92 NOTARIA 2. DE BUCARAMANGA.

PROPIETARIO: DEPARTAMENTO ADMINISTRATIVO DE VALORIZACION MUNICIPAL DE BUCARAMANGA

74.

IDENTIFICACION DEL INMUEBLE: SIN DIRECCION

UBICACIÓN: SIN DIRECCION

MATRÍCULA INMOBILIARIA: 300-196210

CEDULA CATASTRAL: NO REGISTRA

ÁREA: 110.70 M2

LINDEROS: SE ENCUENTRAN CONSIGNADOS EN LA ESCRITURA #2863 DEL 19-10-92 NOTARIA 2. DE BGA.

PROPIETARIO: DEPARTAMENTO ADMINISTRATIVO DE VALORIZACION MUNICIPAL DE BUCARAMANGA

75.



Alcaldía de Bucaramanga
Departamento Administrativo de Valorización Municipal
Calle 100 No. 100-100 Bucaramanga, Boyacá

IDENTIFICACION DEL INMUEBLE: SIN DIRECCION

UBICACIÓN: SIN DIRECCION

MATRÍCULA INMOBILIARIA: 300-196231

CEDULA CATASTRAL: NO REGISTRA

ÁREA Y LINDEROS: SE ENCUENTRAN CONSIGNADOS EN LA ESCRITURA #2878 DEL 20-10-92 NOTARIA 2. DE BGA.

PROPIETARIO: DEPARTAMENTO ADMINISTRATIVO DE VALORIZACION MUNICIPAL DE BUCARAMANGA

76.

IDENTIFICACION DEL INMUEBLE: LOTE DE TERRENO

UBICACIÓN: SIN DIRECCION

MATRÍCULA INMOBILIARIA: 300-196774

CEDULA CATASTRAL: NO REGISTRA

ÁREA: 96.51 M2

LINDEROS: SE ENCUENTRAN CONSIGNADOS EN LA ESCRITURA N. 3275 DE 26-11-92 NOTARIA 2. DE BUCARAMANGA.

PROPIETARIO: DEPARTAMENTO ADMINISTRATIVO DE VALORIZACION MUNICIPAL DE BUCARAMANGA

77.

IDENTIFICACION DEL INMUEBLE: FRANJA DE TERRENO

UBICACIÓN: SIN DIRECCION

MATRÍCULA INMOBILIARIA: 300-197644

CEDULA CATASTRAL: NO REGISTRA

ÁREA: 36MTS2.

LINDEROS: CONSIGNADOS EN LA ESCRITURA N. 3400 DE 07-12-92 DE LA NOTARIA 2. DE BUCARAMANGA.

PROPIETARIO: DEPARTAMENTO ADMINISTRATIVO DE VALORIZACION MUNICIPAL DE BUCARAMANGA

78.

IDENTIFICACION DEL INMUEBLE: SIN DIRECCION

UBICACIÓN: SIN DIRECCION

MATRÍCULA INMOBILIARIA: 300-198497

CEDULA CATASTRAL: NO REGISTRA

ÁREA: 31.85 MTS.2

LINDEROS: SE ENCUENTRAN CONSIGNADOS EN LA ESCRITURA N. 3274 DE 26-11-92. NOTARIA 2. DE BUCARAMANGA.

PROPIETARIO: DEPARTAMENTO ADMINISTRATIVO DE VALORIZACION MUNICIPAL DE BUCARAMANGA

79.

IDENTIFICACION DEL INMUEBLE: SIN DIRECCION

UBICACIÓN: SIN DIRECCION

MATRÍCULA INMOBILIARIA: 300-198641

CEDULA CATASTRAL: NO REGISTRA

ÁREA: 44 MTS.2

LINDEROS: SE ENCUENTRAN CONSIGNADOS EN LA ESCRITURA N. 3562 DE 21-12-92 DE LA NOTARIA 2. DE BUCARAMANGA.

PROPIETARIO: DEPARTAMENTO ADMINISTRATIVO DE VALORIZACION MUNICIPAL DE BUCARAMANGA

80.

IDENTIFICACION DEL INMUEBLE: FRANJA DE TERRENO.

UBICACIÓN: SIN DIRECCION

MATRÍCULA INMOBILIARIA: 300-198647

CEDULA CATASTRAL: NO REGISTRA

ÁREA: 71.76 MTS2



0141



Construcción Social,
Transparencia y Dignidad

LINDEROS: CONSIGNADOS EN LA ESCRITURA N. 3622 DE 23-12-92 DE LA NOTARIA 2. DE BUCARAMANGA.

PROPIETARIO: DEPARTAMENTO ADMINISTRATIVO DE VALORIZACION MUNICIPAL DE BUCARAMANGA

81.

IDENTIFICACION DEL INMUEBLE: FRANJA DE TERRENO

UBICACIÓN: SIN DIRECCION

MATRÍCULA INMOBILIARIA: 300-199624

CEDULA CATASTRAL: NO REGISTRA

ÁREA: 56.70 M2

LINDEROS: SE ENCUENTRAN CONSIGNADOS EN LA ESCRITURA N. 110 DE 20-01-93 NOTARIA 2. DE BUCARAMANGA

PROPIETARIO: DEPARTAMENTO ADMINISTRATIVO DE VALORIZACION MUNICIPAL DE BUCARAMANGA

82.

IDENTIFICACION DEL INMUEBLE: LOTE

UBICACIÓN: CALLE 45 # 9-53

MATRÍCULA INMOBILIARIA: 300-199627

CEDULA CATASTRAL: NO REGISTRA

ÁREA: 129 MTS2

LINDEROS: SE ENCUENTRAN CONSIGNADOS EN LA ESCRITURA N. 113 DE 21-01-93 NOT 2. DE B/GA.

PROPIETARIO: DEPARTAMENTO ADMINISTRATIVO DE VALORIZACION MUNICIPAL DE BUCARAMANGA

83.

IDENTIFICACION DEL INMUEBLE: FRANJA DE TERRENO

UBICACIÓN: SIN DIRECCION

MATRÍCULA INMOBILIARIA: 300-199630

CEDULA CATASTRAL: NO REGISTRA

ÁREA: 33.72 MTS.2

LINDEROS: SE ENCUENTRAN CONSIGNADOS EN LA ESCRITURA N. 217 DE 25-01-93 DE LA NOTARIA 5. DE BUCARAMANGA

PROPIETARIO: DEPARTAMENTO ADMINISTRATIVO DE VALORIZACION MUNICIPAL DE BUCARAMANGA

84.

IDENTIFICACION DEL INMUEBLE: SIN DIRECCION

UBICACIÓN: SIN DIRECCION

MATRÍCULA INMOBILIARIA: 300-200634

CEDULA CATASTRAL: NO REGISTRA

ÁREA: 168.23 M2

LINDEROS: SE ENCUENTRAN CONSIGNADOS EN LA ESCRITURA 182 DEL 28-01-93 NOTARIA 2. DE BGA.

PROPIETARIO: DEPARTAMENTO ADMINISTRATIVO DE VALORIZACION MUNICIPAL DE BUCARAMANGA

85.

IDENTIFICACION DEL INMUEBLE: SIN DIRECCION

UBICACIÓN: SIN DIRECCION

MATRÍCULA INMOBILIARIA: 300-200643

CEDULA CATASTRAL: NO REGISTRA

ÁREA: 55.85 M2.

LINDEROS: CONSIGNADOS EN LA ESCRITURA N. 443 DE 22-02-93 DE LA NOTARIA 2. DE B/MANGA.

PROPIETARIO: DEPARTAMENTO ADMINISTRATIVO DE VALORIZACION MUNICIPAL DE BUCARAMANGA



86.

IDENTIFICACION DEL INMUEBLE: FRANJA DE TERRENO
UBICACIÓN: CARRERA 10 # 28-60
MATRÍCULA INMOBILIARIA: 300-202323
CEDULA CATASTRAL: NO REGISTRA
ÁREA: 120.40 M2.
LINDEROS: SE ENCUENTRAN CONSIGNADOS EN LA ESCRITURA 1167 DE 30-04-93, NOTARIA 2. DE B/MANGA.
PROPIETARIO: DEPARTAMENTO ADMINISTRATIVO DE VALORIZACION MUNICIPAL DE BUCARAMANGA

87.

IDENTIFICACION DEL INMUEBLE: SIN DIRECCION
UBICACIÓN: SIN DIRECCION
MATRÍCULA INMOBILIARIA: 300-202502
CEDULA CATASTRAL: NO REGISTRA
ÁREA: 202.74 M2
LINDEROS: SE ENCUENTRAN CONSIGNADOS EN LA ESCRITURA # 2778 27-05-93 DE LA NOTARIA 1. DE BUCARAMANGA.
PROPIETARIO: DEPARTAMENTO ADMINISTRATIVO DE VALORIZACION MUNICIPAL DE BUCARAMANGA

88.

IDENTIFICACION DEL INMUEBLE: CALLE 37 # 9-12
UBICACIÓN: CALLE 37 # 9-12
MATRÍCULA INMOBILIARIA: 300-203513
CEDULA CATASTRAL: NO REGISTRA
ÁREA: 628.73 MTS2
LINDEROS: CONSIGNADOS EN LA ESCRITURA N. 1082 DE 18-06-93 DE LA NOTARIA 8 DE BUCARAMANGA
PROPIETARIO: DEPARTAMENTO ADMINISTRATIVO DE VALORIZACION MUNICIPAL DE BUCARAMANGA

89.

IDENTIFICACION DEL INMUEBLE: UNA FRANJA DE TERRENO JUNTO CON LA CONSTRUCCION SOBRE EL EDIFICADA, PARA LA CONSTRUCCION DEL ANILLO VIAL CENTRAL
UBICACIÓN: CARRERA 15 # 43-46
MATRÍCULA INMOBILIARIA: 300-204193
CEDULA CATASTRAL: NO REGISTRA
ÁREA: 52.28 MTS.2
LINDEROS: SE ENCUENTRAN CONSIGNADOS EN LA ESCRITURA N. 3.236 DEL 29 DE JULIO DE 1.993 DE LA NOTARIA CUARTA DE BUCARAMANGA
PROPIETARIO: DEPARTAMENTO ADMINISTRATIVO DE VALORIZACION MUNICIPAL DE BUCARAMANGA

90.

IDENTIFICACION DEL INMUEBLE: SIN DIRECCION
UBICACIÓN: SIN DIRECCION
MATRÍCULA INMOBILIARIA: 300-205130
CEDULA CATASTRAL: 010101990002000
ÁREA: 2.535 MTS.2
LINDEROS: SE ENCUENTRAN CONSIGNADOS EN LA ESCRITURA #1538 DE 19-08-93 NOTARIA 8. BUCARAMANGA.
PROPIETARIO: DEPARTAMENTO ADMINISTRATIVO DE VALORIZACION MUNICIPAL DE BUCARAMANGA

91.



0141



Construcción Social,
Transparencia y Dignidad

IDENTIFICACION DEL INMUEBLE: SIN DIRECCION

UBICACIÓN: SIN DIRECCION

MATRÍCULA INMOBILIARIA: 300-206003

CEDULA CATASTRAL: NO REGISTRA

ÁREA: 87.36 MTS.2

LINDEROS: SE ENCUENTRAN CONSIGNADOS EN LA ESCRITURA N. 3185 DE 28-09-93. NOTARIA 2. DE BUCARAMANGA

PROPIETARIO: DEPARTAMENTO ADMINISTRATIVO DE VALORIZACION MUNICIPAL DE BUCARAMANGA

92.

IDENTIFICACION DEL INMUEBLE: FRANJA DE TERRENO

UBICACIÓN: SIN DIRECCION (ANTERIOR CALLE 33 #25-39)

MATRÍCULA INMOBILIARIA: 300-214721

CEDULA CATASTRAL: NO REGISTRA

ÁREA: 28.03 M2

LINDEROS: CONTENIDOS EN ESCRITURA NRO 2433 DE FECHA 25-05-94 EN NOTARIA 4 DE BUCARAMANGA

PROPIETARIO: DEPARTAMENTO ADMINISTRATIVO DE VALORIZACION MUNICIPAL DE BUCARAMANGA

93.

IDENTIFICACION DEL INMUEBLE: FRANJA DE TERRENO

UBICACIÓN: FRANJA DE TERRENO

MATRÍCULA INMOBILIARIA: 300-207020

CEDULA CATASTRAL: NO REGISTRA

ÁREA: 33.97 M2.

LINDEROS: SE ENCUENTRAN CONSIGNADOS EN LA ESCRITURA 34558 DE 14-10-93 DE LA NOTARIA 4. DE BUCARAMANGA

PROPIETARIO: DEPARTAMENTO ADMINISTRATIVO DE VALORIZACION MUNICIPAL DE BUCARAMANGA

94.

IDENTIFICACION DEL INMUEBLE: SIN DIRECCION

UBICACIÓN: SIN DIRECCION

MATRÍCULA INMOBILIARIA: 300-208931

CEDULA CATASTRAL: 01-01-0086-0049-000

ÁREA: 64.78 MTS.2.

LINDEROS: SE ENCUENTRAN CONSIGNADOS EN LA ESCRITURA N. 5483 DE 30-12-93 NOTARIA 5. DE BUCARAMANGA.

PROPIETARIO: DEPARTAMENTO ADMINISTRATIVO DE VALORIZACION MUNICIPAL DE BUCARAMANGA

95.

IDENTIFICACION DEL INMUEBLE: FRANJA DE TERRENO

LOTE JUNTO CON LA CONSTRUCCION EN EL LEVANTADA

UBICACIÓN: CALLE 45 # 19-65

MATRÍCULA INMOBILIARIA: 300-209269

CEDULA CATASTRAL: NO REGISTRA

ÁREA: 42.63 METROS CUADRADOS

LINDEROS: E ENCUENTRAN CONSIGNADOS EN LA ESCRITURA N. 145 DEL 18 DE ENERO DE 1.994 DE LA NOTARIA SEXTA DE BUCARAMANGA.

PROPIETARIO: DEPARTAMENTO ADMINISTRATIVO DE VALORIZACION MUNICIPAL DE BUCARAMANGA

96.

IDENTIFICACION DEL INMUEBLE: SIN DIRECCION

UBICACIÓN: SIN DIRECCION

MATRÍCULA INMOBILIARIA: 300-209293



CEDULA CATASTRAL: NO REGISTRA

ÁREA: 131.14 MTS.2

LINDEROS: SE ENCUENTRAN CONSIGNADOS EN LA ESCRITURA 224 DE 19-01-94 NOTARIA 5. DE BUCARAMANGA

PROPIETARIO: DEPARTAMENTO ADMINISTRATIVO DE VALORIZACION MUNICIPAL DE BUCARAMANGA

97.

IDENTIFICACION DEL INMUEBLE: FRANJA DE TERRENO

UBICACIÓN: FRANJA DE TERRENO

MATRÍCULA INMOBILIARIA: 300-209735

CEDULA CATASTRAL: NO REGISTRA

ÁREA: 58.52 MTS.2

LINDEROS: SE ENCUENTRAN CONSIGNADOS EN LA ESCRITURA 286 DE 25-01-94 NOTARIA 2. BUCARAMANGA

PROPIETARIO: DEPARTAMENTO ADMINISTRATIVO DE VALORIZACION MUNICIPAL DE BUCARAMANGA

98.

IDENTIFICACION DEL INMUEBLE: SIN DIRECCION

UBICACIÓN: SIN DIRECCION

MATRÍCULA INMOBILIARIA: 300-209817

CEDULA CATASTRAL: NO REGISTRA

ÁREA: 44.59 M2

LINDEROS: SE ENCUENTRAN CONSIGNADOS EN LA ESCRITURA 273 DE 19-01-94 NOTARIA 7

PROPIETARIO: DEPARTAMENTO ADMINISTRATIVO DE VALORIZACION MUNICIPAL DE BUCARAMANGA

99.

IDENTIFICACION DEL INMUEBLE: FRANJA DE TERRENO

UBICACIÓN: SIN DIRECCION

MATRÍCULA INMOBILIARIA: 300-209933

CEDULA CATASTRAL: NO REGISTRA

ÁREA: 8.64 MTS2

LINDEROS: CONSIGNADOS EN LA ESCRITURA N. 279 DE 24-01-94 DE LA NOTARIA 4. DE BUCARAMANGA.

PROPIETARIO: DEPARTAMENTO ADMINISTRATIVO DE VALORIZACION MUNICIPAL DE BUCARAMANGA

100.

IDENTIFICACION DEL INMUEBLE: FRANJA DE TERRENO

UBICACIÓN: SIN DIRECCION

MATRÍCULA INMOBILIARIA: 300-210004

CEDULA CATASTRAL: NO REGISTRA

ÁREA Y LINDEROS: SE ENCUENTRAN CONSIGNADOS EN LA ESCRITURA 118 DE 20-01-94, NOTARIA 8. DE B/MANGA.

PROPIETARIO: DEPARTAMENTO ADMINISTRATIVO DE VALORIZACION MUNICIPAL DE BUCARAMANGA

101.

IDENTIFICACION DEL INMUEBLE: FRANJA DE TERRENO

UBICACIÓN: SIN DIRECCION

MATRÍCULA INMOBILIARIA: 300-210013

CEDULA CATASTRAL: NO REGISTRA

ÁREA: 49.12 M2

LINDEROS: SE ENCUENTRAN CONSIGNADOS EN LA ESCRITURA 649 DE 01-02-94, NOTARIA 3. DE B/MANGA

PROPIETARIO: DEPARTAMENTO ADMINISTRATIVO DE VALORIZACION MUNICIPAL DE BUCARAMANGA



0141



Construcción Social,
Transparencia y Dignidad

102.

IDENTIFICACION DEL INMUEBLE: FRANJA DE TERRENO

UBICACIÓN: FRANJA DE TERRENO

MATRÍCULA INMOBILIARIA: 300-210029

CEDULA CATASTRAL: NO REGISTRA

ÁREA: 67.69 MTS.2

LINDEROS: SE ENCUENTRAN CONSIGNADOS EN LA ESCRITURA 483 DE 31-01-94 NOTARIA 1. DE BUCARAMANGA

PROPIETARIO: DEPARTAMENTO ADMINISTRATIVO DE VALORIZACION MUNICIPAL DE BUCARAMANGA

103.

IDENTIFICACION DEL INMUEBLE: FRANJA DE TERRENO

UBICACIÓN: SIN DIRECCION

MATRÍCULA INMOBILIARIA: 300-210066

CEDULA CATASTRAL: NO REGISTRA

ÁREA: 86.45 M2

LINDEROS: SE ENCUENTRAN CONSIGNADOS EN LA ESCRITURA 360 DE 27-01-94, NOTARIA 5 DE BUCARAMANGA.

PROPIETARIO: DEPARTAMENTO ADMINISTRATIVO DE VALORIZACION MUNICIPAL DE BUCARAMANGA

104.

IDENTIFICACION DEL INMUEBLE: LOTE

UBICACIÓN: LOTE

MATRÍCULA INMOBILIARIA: 300-210844

CEDULA CATASTRAL: NO REGISTRA

ÁREA: 50.71M2

LINDEROS: CONTENIDOS EN ESCRITURA NRO 798 DE FECHA 22-02-94 EN NOTARIA 5 DE BUCARAMANGA

PROPIETARIO: DEPARTAMENTO ADMINISTRATIVO DE VALORIZACION MUNICIPAL DE BUCARAMANGA

105.

IDENTIFICACION DEL INMUEBLE: LOTE

UBICACIÓN: LOTE

MATRÍCULA INMOBILIARIA: 300-210947

CEDULA CATASTRAL: NO REGISTRA

ÁREA: 45.74M2

LINDEROS: CONTENIDOS EN ESCRITURA NRO 1032 DE FECHA 01-03-94 EN NOTARIA 7 DE BUCARAMANGA

PROPIETARIO: DEPARTAMENTO ADMINISTRATIVO DE VALORIZACION MUNICIPAL DE BUCARAMANGA

106.

IDENTIFICACION DEL INMUEBLE: LOTE

UBICACIÓN: SIN DIRECCION LOTE

MATRÍCULA INMOBILIARIA: 300-211572

CEDULA CATASTRAL: NO REGISTRA


ÁREA: 37.80 MTS2

LINDEROS: CONTENIDOS EN ESCRITURA NRO 788 DE FECHA 09-03-94 EN NOTARIA 6A DE BUCARAMANGA

PROPIETARIO: DEPARTAMENTO ADMINISTRATIVO DE VALORIZACION MUNICIPAL DE BUCARAMANGA

107.

IDENTIFICACION DEL INMUEBLE: FRANJA DE TERRENO



Alcaldía de Bucaramanga
Calle 100 No. 100-100 Bucaramanga, Boyacá
Teléfono: (57) 300 210000
Fax: (57) 300 210000
Correo electrónico: alcalde@bucaramanga.gov.co

UBICACIÓN: SIN DIRECCION
MATRÍCULA INMOBILIARIA: 300-211881
CEDULA CATASTRAL: NO REGISTRA
ÁREA: 29.75 M2
LINDEROS: CONTENIDOS EN ESCRITURA NRO 1276 DE FECHA 01-03-93 EN NOTARIA 3. DE BUCARAMANGA
PROPIETARIO: DEPARTAMENTO ADMINISTRATIVO DE VALORIZACION MUNICIPAL DE BUCARAMANGA

108.

IDENTIFICACION DEL INMUEBLE: FRANJA DE TERRENO
UBICACIÓN: FRANJA DE TERRENO
MATRÍCULA INMOBILIARIA: 300-212000
CEDULA CATASTRAL: NO REGISTRA
ÁREA: 51.87 M.2
LINDEROS: CONTENIDOS EN ESCRITURA NRO 367 DE FECHA 18-02-94 EN NOTARIA 8 DE BUCARAMANGA
PROPIETARIO: DEPARTAMENTO ADMINISTRATIVO DE VALORIZACION MUNICIPAL DE BUCARAMANGA

109.

IDENTIFICACION DEL INMUEBLE: LOTE
UBICACIÓN: SIN DIRECCION
MATRÍCULA INMOBILIARIA: 300-212356
CEDULA CATASTRAL: NO REGISTRA
ÁREA: 2.88 MTS.2
LINDEROS: CONTENIDOS EN ESCRITURA NRO 1526 DE FECHA 07-03-94 EN NOTARIA 3 DE BUCARAMANGA
PROPIETARIO: DEPARTAMENTO ADMINISTRATIVO DE VALORIZACION MUNICIPAL DE BUCARAMANGA

110.

IDENTIFICACION DEL INMUEBLE: FRANJA DE TERRENO
UBICACIÓN: FRANJA DE TERRENO
MATRÍCULA INMOBILIARIA: 300-213771
CEDULA CATASTRAL: NO REGISTRA
ÁREA: 123.05 MTS.2
LINDEROS: CONTENIDOS EN ESCRITURA NRO 3880 DE FECHA 03-06-94 EN NOTARIA 3 DE BUCARAMANGA
PROPIETARIO: DEPARTAMENTO ADMINISTRATIVO DE VALORIZACION MUNICIPAL DE BUCARAMANGA

111.

IDENTIFICACION DEL INMUEBLE: FRANJA DE TERRENO
UBICACIÓN: SIN DIRECCION
MATRÍCULA INMOBILIARIA: 300-214513
CEDULA CATASTRAL: NO REGISTRA
ÁREA: 12.74M2
LINDEROS: CONTENIDOS EN ESCRITURA NRO 1233 DE FECHA 07-06-94 EN NOTARIA 8 DE BUCARAMANGA
PROPIETARIO: DEPARTAMENTO ADMINISTRATIVO DE VALORIZACION MUNICIPAL DE BUCARAMANGA

112.

IDENTIFICACION DEL INMUEBLE: FRANJA DE TERRENO
UBICACIÓN: FRANJA DE TERRENO
MATRÍCULA INMOBILIARIA: 300-214635
CEDULA CATASTRAL: NO REGISTRA
ÁREA: 18.56 M2



0141



Construcción Social,
Transparencia y Dignidad

LINDEROS: CONTENIDOS EN ESCRITURA NRO 4006 DE FECHA 09-06-94 EN NOTARIA 3 DE BUCARAMANGA
PROPIETARIO: DEPARTAMENTO ADMINISTRATIVO DE VALORIZACION MUNICIPAL DE BUCARAMANGA

113.

IDENTIFICACION DEL INMUEBLE: FRANJA DE TERRENO
UBICACIÓN: SIN DIRECCION
MATRÍCULA INMOBILIARIA: 300-214737
CEDULA CATASTRAL: 010600690033000
ÁREA: 12.02 MTS2

LINDEROS: CONTENIDOS EN ESCRITURA NRO 2633 DE FECHA 06-07-94 EN NOT. 2. DE BUCARAMANGA
PROPIETARIO: DEPARTAMENTO ADMINISTRATIVO DE VALORIZACION MUNICIPAL DE BUCARAMANGA

114.

IDENTIFICACION DEL INMUEBLE: FRANJA DE TERRENO
UBICACIÓN: SIN DIRECCION
MATRÍCULA INMOBILIARIA: 300-214742
CEDULA CATASTRAL: NO REGISTRA
ÁREA: 64.72M2

LINDEROS: CONTENIDOS EN ESCRITURA NRO 3025 DE FECHA 14-07-94 EN NOTARIA 5 DE BUCARAMANGA
PROPIETARIO: DEPARTAMENTO ADMINISTRATIVO DE VALORIZACION MUNICIPAL DE BUCARAMANGA

115.

IDENTIFICACION DEL INMUEBLE: FRANJA DE TERRENO
UBICACIÓN: SIN DIRECCION
MATRÍCULA INMOBILIARIA: 300-214755
CEDULA CATASTRAL: NO REGISTRA
ÁREA: 20 MTS.2

LINDEROS: CONTENIDOS EN ESCRITURA NRO 2599 DE FECHA 20-06-94 EN NOTARIA 5 DE BUCARAMANGA
PROPIETARIO: DEPARTAMENTO ADMINISTRATIVO DE VALORIZACION MUNICIPAL DE BUCARAMANGA

116.


IDENTIFICACION DEL INMUEBLE: FRANJA DE TERRENO
UBICACIÓN: SIN DIRECCION
MATRÍCULA INMOBILIARIA: 300-214882
CEDULA CATASTRAL: 010600170029000
ÁREA: 24.50 M2

LINDEROS: CONTENIDOS EN ESCRITURA NRO 1102 DE FECHA 24-05-94 EN NOTARIA 8 DE BUCARAMANGA
PROPIETARIO: DEPARTAMENTO ADMINISTRATIVO DE VALORIZACION MUNICIPAL DE BUCARAMANGA

117.

IDENTIFICACION DEL INMUEBLE: FRANJA DE TERRENO
UBICACIÓN: SIN DIRECCION
MATRÍCULA INMOBILIARIA: 300-214883
CEDULA CATASTRAL: NO REGISTRA
ÁREA: 31.07 M.2

LINDEROS: CONTENIDOS EN ESCRITURA NRO 2426 DE FECHA 19-07-94 EN NOTARIA 6 DE BUCARAMANGA
PROPIETARIO: DEPARTAMENTO ADMINISTRATIVO DE VALORIZACION MUNICIPAL DE BUCARAMANGA



0141

118.

IDENTIFICACION DEL INMUEBLE: FRANJA DE TERRENO
UBICACIÓN: SIN DIRECCION UNA FRANJA DE TERRENO
MATRÍCULA INMOBILIARIA: 300-214886
CEDULA CATASTRAL: NO REGISTRA
ÁREA: 56.95 M2
LINDEROS: CONTENIDOS EN ESCRITURA NRO 2220 DE FECHA 01-07-94 EN NOTARIA 6 DE BUCARAMANGA
PROPIETARIO: DEPARTAMENTO ADMINISTRATIVO DE VALORIZACION MUNICIPAL DE BUCARAMANGA

119.

IDENTIFICACION DEL INMUEBLE: FRANJA DE TERRENO
UBICACIÓN: SIN DIRECCION
MATRÍCULA INMOBILIARIA: 300-214894
CEDULA CATASTRAL: NO REGISTRA
ÁREA: 13.94 M2
LINDEROS: SE ENCUENTRAN CONSIGNADOS EN LA ESCRITURA 4806 DEL 08-07-94 NOTARIA 3. DE BUCARAMANGA
PROPIETARIO: DEPARTAMENTO ADMINISTRATIVO DE VALORIZACION MUNICIPAL DE BUCARAMANGA

120.

IDENTIFICACION DEL INMUEBLE: FRANJA DE TERRENO
UBICACIÓN: SIN DIRECCION FRANJA DE TERRENO
MATRÍCULA INMOBILIARIA: 300-214914
CEDULA CATASTRAL: NO REGISTRA
ÁREA: 9.60 MTS2
LINDEROS: CONTENIDOS EN ESCRITURA NRO 5160 DE FECHA 22-07-94 EN NOT. 3. DE BUCARAMANGA
PROPIETARIO: DEPARTAMENTO ADMINISTRATIVO DE VALORIZACION MUNICIPAL DE BUCARAMANGA

121.

IDENTIFICACION DEL INMUEBLE: FRANJA DE TERRENO
UBICACIÓN: SIN DIRECCION FRANJA DE TERRENO
MATRÍCULA INMOBILIARIA: 300-214919
CEDULA CATASTRAL: NO REGISTRA
ÁREA: 14.93M2
LINDEROS: CONTENIDOS EN ESCRITURA NRO 2186 DE FECHA 07-06-94 EN NOTARIA 2 DE BUCARAMANGA
PROPIETARIO: DEPARTAMENTO ADMINISTRATIVO DE VALORIZACION MUNICIPAL DE BUCARAMANGA

122.

IDENTIFICACION DEL INMUEBLE: FRANJA DE TERRENO
UBICACIÓN: SIN DIRECCION FRANJA DE TERRENO
MATRÍCULA INMOBILIARIA: 300-214936
CEDULA CATASTRAL: NO REGISTRA
ÁREA: 27.77 M.2.
LINDEROS: CONTENIDOS EN ESCRITURA NRO 4865 DE FECHA 12-07-94 EN NOTARIA 3 DE BUCARAMANGA
PROPIETARIO: DEPARTAMENTO ADMINISTRATIVO DE VALORIZACION MUNICIPAL DE BUCARAMANGA

123.

IDENTIFICACION DEL INMUEBLE: FRANJA DE TERRENO
UBICACIÓN: SIN DIRECCION FRANJA DE TERRENO

MATRÍCULA INMOBILIARIA: 300-214958

CEDULA CATASTRAL: NO REGISTRA

ÁREA: 45 MT2

LINDEROS: CONTENIDOS EN ESCRITURA NRO 4658 DE FECHA 05-07-94 EN NOTARIA TERCERA DE BUCARAMANG

PROPIETARIO: DEPARTAMENTO ADMINISTRATIVO DE VALORIZACION MUNICIPAL DE BUCARAMANGA

124.

IDENTIFICACION DEL INMUEBLE: FRANJA DE TERRENO

UBICACIÓN: FRANJA DE TERRENO

MATRÍCULA INMOBILIARIA: 300-214959

CEDULA CATASTRAL: NO REGISTRA

ÁREA: 15.94 M2

LINDEROS: CONTENIDOS EN ESCRITURA NRO 3797 DE FECHA 14-07-94 EN NOTARIA 1 DE BUCARAMANGA

PROPIETARIO: DEPARTAMENTO ADMINISTRATIVO DE VALORIZACION MUNICIPAL DE BUCARAMANGA

125.

IDENTIFICACION DEL INMUEBLE: FRANJA DE TERRENO

UBICACIÓN: FRANJA DE TERRENO

MATRÍCULA INMOBILIARIA: 300-215246

CEDULA CATASTRAL: NO REGISTRA

ÁREA: 65.45 M2

LINDEROS: CONTENIDOS EN ESCRITURA NRO 3468 DE FECHA 24-06-94 EN NOTARIA 1 DE BUCARAMANGA

PROPIETARIO: DEPARTAMENTO ADMINISTRATIVO DE VALORIZACION MUNICIPAL DE BUCARAMANGA

126.

IDENTIFICACION DEL INMUEBLE: FRANJA DE TERRENO

UBICACIÓN: SIN DIRECCION

MATRÍCULA INMOBILIARIA: 300-215251

CEDULA CATASTRAL: NO REGISTRA

ÁREA: 36.75 MTS

LINDEROS: CONTENIDOS EN ESCRITURA NRO 1404 DE FECHA 28-06-94 EN NOT. 8. DE BUCARAMANGA

PROPIETARIO: DEPARTAMENTO ADMINISTRATIVO DE VALORIZACION MUNICIPAL DE BUCARAMANGA

127.

IDENTIFICACION DEL INMUEBLE: FRANJA DE TERRENO

UBICACIÓN: SIN DIRECCION

MATRÍCULA INMOBILIARIA: 300-215252

CEDULA CATASTRAL: NO REGISTRA

ÁREA: 38.24 MTS

LINDEROS: CONTENIDOS EN ESCRITURA NRO 2645 DE FECHA 06-07-94 EN NOT. 2. DE BUCARAMANGA

PROPIETARIO: DEPARTAMENTO ADMINISTRATIVO DE VALORIZACION MUNICIPAL DE BUCARAMANGA

ARTÍCULO SEGUNDO: Ordénese el Registro del presente Decreto en el folio de matrícula inmobiliaria de cada uno de los predios relacionados para lo cual remítase formalmente a la Oficina de Registro de Instrumentos Públicos de Bucaramanga, para el correspondiente trámite legal.

ARTÍCULO TERCERO: Ordénese al Departamento Administrativo de la Defensoría de Espacio público- DADEP el ejercicio de sus funciones y facultades a partir del presente Decreto; especialmente la incorporación en el Inventario General del Patrimonio Inmobiliario Municipal –



0141




Construcción Social,
Transparencia y Dignidad

SCITECH, de los inmuebles aquí relacionados e identificados con su correspondiente folio de matrícula inmobiliaria, una vez se hubiere registrado e inscrito del presente Acto en la Oficina de Registro de Instrumentos Públicos de Bucaramanga. Así como realizar las demás acciones que correspondan.

ARTÍCULO CUARTO: El presente Decreto rige a partir de su expedición.

PUBLIQUESE Y CÚMPLASE

Dado en Bucaramanga a los **24 SEP 2019**


ALBA ASUCENA NAVARRO FERNANDEZ
ALCALDESA (D)

Proyectó: Tatiana Paulette Becerra Londoño- Asesora Despacho
Oficina Gestora- Revisó: Julian Constantino Carvajal Miranda
VoBo de la Secretaría Jurídica 